

Île-de-France, Val-de-Marne
Nogent-sur-Marne
boulevard de Strasbourg, rue Anquetil, rue Théodore Honoré

Ilot (Habitations à Bon Marché)

Références du dossier

Numéro de dossier : IA00050053
Date de l'enquête initiale : 1985
Date(s) de rédaction : 1986
Cadre de l'étude : inventaire topographique
Degré d'étude : étudié

Désignation

Dénomination : îlot
Précision sur la dénomination : habitations à bon marché
Parties constituantes non étudiées : cour, jardin

Compléments de localisation

Milieu d'implantation : en ville
Références cadastrales : 1982, J, 145

Historique

Période(s) principale(s) : 2e quart 20e siècle
Dates : 1933 (daté par source)
Auteur(s) de l'oeuvre : Hillion (architecte, attribution par source), Maurey (architecte, attribution par source)

Description

Éléments descriptifs

Matériau(x) du gros-oeuvre, mise en oeuvre et revêtement : brique ; meulière ; béton armé ; moellon sans chaîne en pierre de taille
Matériau(x) de couverture : béton en couverture
Étage(s) ou vaisseau(x) : sous-sol, 5 étages carrés
Élévations extérieures : élévation ordonnancée
Type(s) de couverture : terrasse
Escaliers : escalier dans-oeuvre ; escalier tournant à retours avec jour

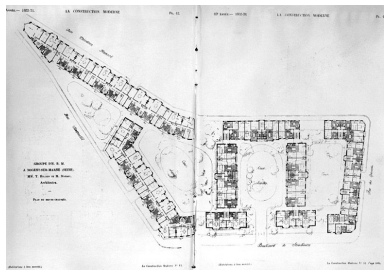
Statut, intérêt et protection

Statut de la propriété : propriété privée

Liens web

• </dossinventaire/htm/IA00050053/index.htm> : </dossinventaire/htm/IA00050053/index.htm>

Illustrations



Plan général du rez-de-chaussée.
Tiré de : La construction moderne, 49e année, 1933-1934, vol.1. (IVR11_19849401143X



Vue générale à l'angle du boulevard de Strasbourg et de la rue des Epivants. Tiré de : La construction moderne, 49e année, 1933-1934, vol.1. (IVR11_19849401140XB



Vue de l'entrée, boulevard de Strasbourg. Tiré de : La construction moderne, 49e année, 1933-1934, vol.1. (IVR11_19849401141XB



Vue sur la rue Anquetil.
Photographie. Tiré de : La construction moderne, 49e année, 1933-1934, vol.1. (IVR11_19849401138XB



Vue sur la rue Anquetil.
Photographie. Tiré de : La construction moderne, 49e année, 1933-1934, vol.1. (IVR11_19849401137XB



Angle des rues Anquetil (à droite) et Théodore Honoré (à gauche).
Tiré de : La construction moderne, 49e année, 1933-1934, vol.1. (IVR11_19849401142XB



Vue d'ensemble depuis le boulevard de Strasbourg.
Phot. Stéphane Asseline
IVR11_20049400388XA



Détail de l'élévation sur la rue Théodore-Honoré.
Phot. Stéphane Asseline
IVR11_20049400391XA




Détail de l'élévation sur la rue Théodore-Honoré.
Phot. Stéphane Asseline
IVR11_20049400392XA



Elévation à l'angle de la rue Anquetil et de la rue Théodore-Honoré.
Phot. Stéphane Asseline
IVR11_20049400393XA



Détail de l'entrée dans la cité sur le boulevard de Strasbourg.
Phot. Stéphane Asseline
IVR11_20049400395XA



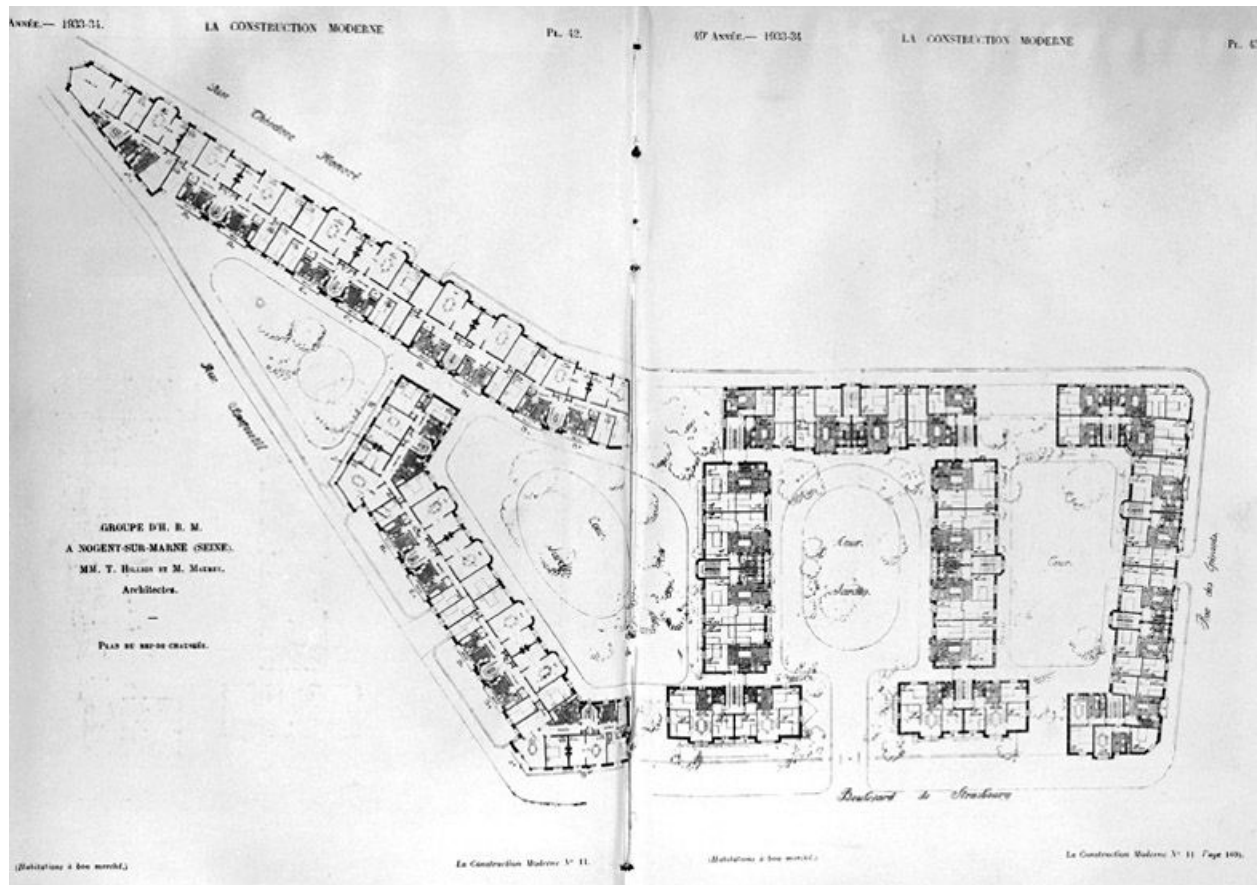
Détail d'une grille d'entrée dans la cité portant le monogramme HBM en serrurerie.
Phot. Stéphane Asseline
IVR11_20049400399XA



Détail d'une grille d'entrée
dans la cité portant le
monogramme HLM en serrurerie.
Phot. Stéphane Asseline
IVR11_20049400397XA

Auteur(s) du dossier : Marie-Agnès Férault

Copyright(s) : (c) Région Ile-de-France - Inventaire général du patrimoine culturel



Plan général du rez-de-chaussée. Tiré de : La construction moderne, 49e année, 1933-1934, vol.1. (

IVR11_19849401143X

Date de prise de vue : 1984

(c) Région Île-de-France (reproduction)

communication libre, reproduction soumise à autorisation (reproduction)



Vue générale à l'angle du boulevard de Strasbourg et de la rue des Epivants. Tiré de : La construction moderne, 49e année, 1933-1934, vol.1. (

IVR11_19849401140XB

Date de prise de vue : 1984

(c) Région Île-de-France (reproduction)

communication libre, reproduction soumise à autorisation (reproduction)



Vue de l'entrée, boulevard de Strasbourg. Tiré de : La construction moderne, 49^e année, 1933-1934, vol.1. (

IVR11_19849401141XB

Date de prise de vue : 1984

(c) Région Île-de-France (reproduction)

communication libre, reproduction soumise à autorisation (reproduction)



Vue sur la rue Anquetil. Photographie. Tiré de : La construction moderne, 49e année, 1933-1934, vol.1. (

IVR11_19849401138XB

Date de prise de vue : 1984

(c) Région Île-de-France (reproduction)

communication libre, reproduction soumise à autorisation (reproduction)



Vue sur la rue Anquetil. Photographie. Tiré de : La construction moderne, 49e année, 1933-1934, vol.1. (

IVR11_19849401137XB

Date de prise de vue : 1984

(c) Région Île-de-France (reproduction)

communication libre, reproduction soumise à autorisation (reproduction)



Studio Zarka, Phot.
GROUPE D'IL. B. M. A NOGENT-SUR-MARNE (SEINE) : MM. T. HULLON et M. MORAY, Architectes.
ANGLE DES RUES TH. HONORÉ ET ANQUETIL.

Angle des rues Anquetil (à droite) et Théodore Honoré (à gauche). Tiré de : La construction moderne, 49e année, 1933-1934, vol.1. (

IVR11_19849401142XB

Date de prise de vue : 1984

(c) Région Île-de-France (reproduction)

communication libre, reproduction soumise à autorisation (reproduction)



Vue d'ensemble depuis le boulevard de Strasbourg.

IVR11_20049400388XA

Auteur de l'illustration : Stéphane Asseline

Date de prise de vue : 2004

(c) Stéphane Asseline, Région Île-de-France

communication libre, reproduction soumise à autorisation



Détail de l'élévation sur la rue Théodore-Honoré.

IVR11_20049400391XA

Auteur de l'illustration : Stéphane Asseline

Date de prise de vue : 2004

(c) Stéphane Asseline, Région Île-de-France

communication libre, reproduction soumise à autorisation



Détail de l'élévation sur la rue Théodore-Honoré.

IVR11_20049400392XA

Auteur de l'illustration : Stéphane Asseline

Date de prise de vue : 2004

(c) Stéphane Asseline, Région Île-de-France

communication libre, reproduction soumise à autorisation



Elévation à l'angle de la rue Anquetil et de la rue Théodore-Honoré.

IVR11_20049400393XA

Auteur de l'illustration : Stéphane Asseline

Date de prise de vue : 2004

(c) Stéphane Asseline, Région Île-de-France

communication libre, reproduction soumise à autorisation




Détail de l'entrée dans la cité sur le boulevard de Strasbourg.

IVR11_20049400395XA

Auteur de l'illustration : Stéphane Asseline

Date de prise de vue : 2004

(c) Stéphane Asseline, Région Île-de-France
communication libre, reproduction soumise à autorisation



Détail d'une grille d'entrée dans la cité portant le monogramme HBM en serrurerie.

IVR11_20049400399XA

Auteur de l'illustration : Stéphane Asseline

Date de prise de vue : 2004

(c) Stéphane Asseline, Région Île-de-France

communication libre, reproduction soumise à autorisation



Détail d'une grille d'entrée dans la cité portant le monogramme HLM en serrurerie.

IVR11_20049400397XA

Auteur de l'illustration : Stéphane Asseline

Date de prise de vue : 2004

(c) Stéphane Asseline, Région Île-de-France

communication libre, reproduction soumise à autorisation