

Île-de-France, Seine-et-Marne
Moret-Loing-et-Orvanne
rue du Pont

Moret-sur-Loing - Moulin à tan Ouest (vers la rive gauche), appelé "moulin Lioret"

Références du dossier

Numéro de dossier : IA77000886

Date de l'enquête initiale : 2015

Date(s) de rédaction : 2015

Cadre de l'étude : patrimoine industriel enquête partielle, patrimoine industriel communes de la vallée de la Seine en Seine-et-Marne

Degré d'étude : étudié

Désignation

Dénomination : moulin à tan

Compléments de localisation

anciennement commune de Moret-sur-Loing

Milieu d'implantation :

Réseau hydrographique : le Loing

Références cadastrales : . 2014 AL 55 (est)

Historique

La tradition érudite (H. Bellanger 1908) fait remonter la création des moulins à tan du pont de Moret au XVe siècle. La mention la plus ancienne date toutefois du début du XVIIe siècle. En 1647, Etienne Carré est propriétaire du moulin à tan situé vers la rive gauche, moyennant l'acquittement de droits seigneuriaux au Prieuré de Pont-Loup-lès-Moret. Les 7 février et 12 juin 1647, il vend son moulin à « Michelin et Bouillerot ». Suivent : Dufour et consorts (avant 1709) ; Jean puis Louis Dorigny, tanneurs à Moret (vente du 17 mai 1709-1803) ; Salerons et Compagnie (attestés en 1803) ; Augereau et Sterling (attestés en 1843-1849) ; François Henry Lioret (1850-1875) ; Victor Louis Lioret, meunier à tan à Moret (1875-?) ; Georges Lioret, propriétaire des deux moulins à tan (attesté en 1894, jusqu'en 1901) ; après leur acquisition par la Ville de Paris, ils ne sont plus utilisés (1901-1948) ; après l'incendie du 23-24 août 1944, le « moulin à tan Ouest » est restauré par la Société civile immobilière des Vieux Moulins, pour Paul-Louis Weiller (1951-1968) ; achat par la ville de Moret en ? actuellement ?

Période(s) principale(s) : 15e siècle (?), 3e quart 20e siècle

Description

XVe siècle ? (profil du soubassement du moulin en éperon ou avant-bec, conservé lors de la restauration de 1953) ; 1769, première représentation figurée (plan montrant, sur une île, un moulin à tan « du Sieur Dorigny » relié par une chaussée au perthuis puis au pont, et flanqué d'une roue motrice à l'Est) ; 1850 (un bateau-pont mobile destiné à recevoir les marchandises) ; 1862-1885 (moulin à tan à 8 pilons attesté, roue de côté utilisant 9 ch.) ; abandon (attesté en 1908) ; 23-24 août 1944 (incendie provoqué par le torpillage de deux arches du pont lors du retrait de l'armée allemande, moulin endommagé) ; 1953 (restauration seule, sans aménagement) ; 19?? (aménagement en aire de pique-nique couverte).


Éléments descriptifs

Matériau(x) du gros-oeuvre, mise en oeuvre et revêtement : calcaire ; moellon

Illustrations

Vue extérieure avec la roue à aube.
Phot. Philippe Ayrault
IVR11_20087701125NUC4A

Vue rapprochée sur la roue à aube.
Phot. Philippe Ayrault
IVR11_20087701127NUC4A




Gros plan sur le moyeu
de la roue à aube.
Phot. Philippe Ayrault
IVR11_20087701128NUC4A

Vue extérieure du bâtiment
avec la roue à aube.
Phot. Philippe Ayrault
IVR11_20087701126NUC4A

Vue extérieure avec la roue à aube.
Phot. Philippe Ayrault
IVR11_20087701125NUC4A


Vue rapprochée sur la roue à aube.
Phot. Philippe Ayrault
IVR11_20087701127NUC4A



Gros plan sur le moyeu
de la roue à aube.
Phot. Philippe Ayrault
IVR11_20087701128NUC4A

Vue extérieure du bâtiment
avec la roue à aube.
Phot. Philippe Ayrault
IVR11_20087701126NUC4A

Vue extérieure avec la roue à aube.
Phot. Philippe Ayrault
IVR11_20087701125NUC4A



Gros plan sur le moyeu
de la roue à aube.
Phot. Philippe Ayrault
IVR11_20087701128NUC4A

Vue extérieure du bâtiment
avec la roue à aube.
Phot. Philippe Ayrault
IVR11_20087701126NUC4A

Vue rapprochée sur la roue à aube.
Phot. Philippe Ayrault
IVR11_20087701127NUC4A

Auteur(s) du dossier : Nicolas Pierrot

Copyright(s) : (c) Région Ile-de-France - Inventaire général du patrimoine culturel ; (c) Conseil départemental de Seine-et-Marne

Vue extérieure avec la roue a aube.

IVR11_20087701125NUC4A

Auteur de l'illustration : Philippe Ayrault

Date de prise de vue : 2008

(c) Philippe Ayrault, Région Île-de-France
communication interdite, reproduction interdite

Vue rapprochée sur la roue a aube.

IVR11_20087701127NUC4A

Auteur de l'illustration : Philippe Ayrault

Date de prise de vue : 2008

(c) Philippe Ayrault, Région Île-de-France
communication interdite, reproduction interdite



Gros plan sur le moyeu de la roue a aube.

IVR11_20087701128NUC4A

Auteur de l'illustration : Philippe Ayrault

Date de prise de vue : 2008

(c) Philippe Ayrault, Région Île-de-France
communication libre, reproduction soumise à autorisation

Vue extérieure du bâtiment avec la roue a aube.

IVR11_20087701126NUC4A

Auteur de l'illustration : Philippe Ayrault

Date de prise de vue : 2008

(c) Philippe Ayrault, Région Île-de-France

communication interdite, reproduction interdite

Vue extérieure avec la roue à aube.

IVR11_20087701125NUC4A

Auteur de l'illustration : Philippe Ayrault

Date de prise de vue : 2008

(c) Philippe Ayrault, Région Île-de-France
communication interdite, reproduction interdite


Vue rapprochée sur la roue à aube.

IVR11_20087701127NUC4A

Auteur de l'illustration : Philippe Ayrault

Date de prise de vue : 2008

(c) Philippe Ayrault, Région Île-de-France
communication interdite, reproduction interdite



Gros plan sur le moyeu de la roue à aube.

IVR11_20087701128NUC4A

Auteur de l'illustration : Philippe Ayrault

Date de prise de vue : 2008

(c) Philippe Ayrault, Région Île-de-France
communication libre, reproduction soumise à autorisation

Vue extérieure du bâtiment avec la roue à aube.

IVR11_20087701126NUC4A

Auteur de l'illustration : Philippe Ayrault

Date de prise de vue : 2008

(c) Philippe Ayrault, Région Île-de-France
communication interdite, reproduction interdite

Vue extérieure avec la roue a aube.

IVR11_20087701125NUC4A

Auteur de l'illustration : Philippe Ayrault

Date de prise de vue : 2008

(c) Philippe Ayrault, Région Île-de-France
communication interdite, reproduction interdite



Gros plan sur le moyeu de la roue a aube.

IVR11_20087701128NUC4A

Auteur de l'illustration : Philippe Ayrault

Date de prise de vue : 2008

(c) Philippe Ayrault, Région Île-de-France
communication libre, reproduction soumise à autorisation

Vue extérieure du bâtiment avec la roue a aube.

IVR11_20087701126NUC4A

Auteur de l'illustration : Philippe Ayrault

Date de prise de vue : 2008

(c) Philippe Ayrault, Région Île-de-France
communication interdite, reproduction interdite

Vue rapprochée sur la roue a aube.

IVR11_20087701127NUC4A

Auteur de l'illustration : Philippe Ayrault

Date de prise de vue : 2008

(c) Philippe Ayrault, Région Île-de-France
communication interdite, reproduction interdite