

Département : 77

Référence : IA77000605

Aire d'étude : Melun

Commune : Melun

Titre courant : **présentation de l'étude du patrimoine de Melun**

---

Cartographie : Lambert1 0621556 ; 1091463 / 0621556 ; 1095603 / 0625498 ; 1095603 / 0625498 ; 1091463 / 0621556 ; 1091463

Dossier inventaire topographique établi en 2007 par Förstel Judith

(c) Région Ile-de-France - Inventaire général du patrimoine culturel

---

L'inventaire topographique de Melun a été mené de 2001 à 2005 par le Service régional de l'Inventaire d'Ile-de-France dans le cadre d'une convention entre l'Etat et la Ville de Melun. Il a donné lieu à une publication dans la collection des "Cahiers du patrimoine" en 2006 : « Melun, une île, une ville. Patrimoine urbain, de l'Antiquité à nos jours », Cahiers du Patrimoine n°84 ; Asseline Stéphane (photogr.), Förstel Judith (réd.). L'objectif de l'enquête était d'affiner la connaissance de l'histoire de la ville, depuis le Moyen Age jusqu'aux derniers grands aménagements urbains des années 1960-1970 sur le plateau nord. Afin de mieux cerner l'histoire de la ville, qui forme une unité bien distincte des communes voisines, l'étude a été circonscrite à la seule commune de Melun, par ailleurs couverte par une ZPPAUP depuis 2002. L'inventaire ne s'inscrit donc pas dans le strict découpage cantonal, qui scinde la ville en deux (Melun nord et Melun sud) et s'étend également sur d'autres communes. D'autre part, la ville nouvelle de Melun-Sénart (aujourd'hui "Sénart" seulement) n'a pas été incluse dans le périmètre de l'étude.

L'enquête a abouti à la rédaction de 215 fiches architecture et 176 fiches objets mobiliers, ainsi qu'à la constitution d'une banque d'images de 3 024 clichés professionnels et cartes.

## CARTES DE LOCALISATION DES ELEMENTS ETUDIES

### 1. Carte de localisation des quartiers étudiés (PI01)

<i>Planche</i>	<i>Numéro</i>	<i>Dossier</i>
PI01	1	<b>QUARTIER</b> de l'île Saint-Etienne
PI01	2	<b>QUARTIER</b> Saint-Aspais
PI01	3	<b>QUARTIER</b> Saint-Ambroise
PI01	4	<b>FAUBOURGS</b> de la rive nord
PI01	5	<b>QUARTIER</b> de la Plaine de la Varenne
PI01	6	<b>ECART</b> de Trois-Moulins
PI01	7	<b>SECTEUR URBAIN</b> du plateau nord
PI01	8	<b>ZUP</b> de l'Almont

### 2. Carte de localisation des ensembles étudiés (urbanisme, lotissements). (PI02)

<i>Planche</i>	<i>Numéro</i>	<i>Dossier</i>
PI02	9	<b>PLACE</b> Saint-Jean
PI02	10	<b>BOULEVARD</b> Victor-Hugo
PI02	11	<b>PROMENADE</b> Chamblain
PI02	12	<b>AVENUE</b> Thiers
PI02	13	<b>BOULEVARD</b> de la République
PI02	14	<b>LOTISSEMENT</b> de la porte des Carmes
PI02	15	<b>LOTISSEMENT</b> Charles X
PI02	16	<b>LOTISSEMENT</b> Augereau
PI02	17	<b>LOTISSEMENT</b> de la rue Despatys
PI02	18	<b>LOTISSEMENT</b> de l'Ermitage
PI02	19	<b>CITE</b> du Foyer familial
PI02	20	<b>CITE</b> PLM Lebon
PI02	21	<b>LOTISSEMENTS</b> des Castors
PI02	22	<b>CITE</b> « Montaigu »
PI02	23	<b>CITE</b> « Route de Corbeil »
PI02	24	<b>CITE</b> « Beauregard »

### 3. Cartes de localisation des œuvres étudiées à titre individuel (PI03 à PI10).

<b>Planche</b>	<b>Numéro</b>	<b>Dossier</b>
PI05	25	<b>COLLEGIALE</b> Notre-Dame <ul style="list-style-type: none"> <li>- <b>présentation du mobilier</b> de la collégiale</li> <li>- ensemble de <b>chapiteaux</b> sculptés</li> <li>- <b>corbeaux</b> sculptés</li> <li>- <b>vantaux</b> du portail central</li> <li>- <b>dalle funéraire</b> de Denis de Chailly et Denise Pisdœ</li> <li>- <b>verrières</b> du collatéral nord de la nef</li> <li>- ensemble des <b>verrières</b> de l'abside et du chœur</li> <li>- <b>verrière</b> du bras sud du transept</li> <li>- <b>verrière</b> du bras nord du transept</li> <li>- <b>verrières</b> du collatéral sud de la nef</li> <li>- <b>chaire à prêcher</b></li> <li>- <b>lutrins et deux chandeliers</b></li> <li>- <b>console</b></li> <li>- <b>piédestal</b> avec bénitier</li> <li>- <b>crucifix</b> en faïence</li> <li>- <b>bannière</b> de cheminots</li> <li>- <b>bannière</b> de procession de saint Vincent de Paul</li> <li>- <b>statue</b> de sainte Madeleine</li> <li>- <b>statuette</b> de Vierge à l'enfant</li> <li>- <b>statuette</b> de saint</li> <li>- <b>statuette</b> de saint Eloi</li> <li>- <b>statue</b> : Christ aux liens</li> <li>- <b>statue</b> : Vierge à l'Enfant</li> <li>- <b>tableau</b> , <i>Moïse sauvé des eaux</i></li> <li>- <b>tableau</b> : <i>Ecce homo</i></li> <li>- <b>tableau</b> : <i>Descente de croix</i></li> <li>- <b>tableau</b> , <i>Vierge à l'Enfant</i></li> <li>- <b>tableau</b> : <i>Transfiguration</i></li> <li>- <b>tableau</b> , <i>Assomption</i></li> <li>- <b>tableau</b> : <i>Christ en croix</i></li> <li>- ensemble de <b>2 tableaux</b> : <i>La Vierge à la guirlande, Fleurs sur la croix</i></li> <li>- <b>cloche</b></li> <li>- <b>orgue</b></li> </ul>
PI08	26	<b>EGLISE PAROISSIALE</b> Saint-Aspais <ul style="list-style-type: none"> <li>- <b>présentation du mobilier</b> de l'église</li> <li>- <b>dalle funéraire</b> de Raoul</li> <li>- <b>stèle</b> de Marguerite Lamour</li> <li>- ensemble des 3 <b>verrières</b> de l'abside</li> <li>- <b>verrière</b>, baie 3 : saint Michel, saint Nicolas</li> <li>- <b>verrière</b>, baie 13 : saint Loup</li> <li>- <b>verrière</b>, baie 101 : saint François</li> </ul>

		<ul style="list-style-type: none"> <li>- <b>verrière</b>, baie 103 : saint Joseph</li> <li>- <b>verrières</b>, baies 15 et 18</li> <li>- <b>verrières</b>, baies 6 et 8</li> <li>- <b>verrières</b>, baies 14 et 16</li> <li>- ensemble de deux <b>retables</b></li> <li>- <b>retable</b></li> <li>- <b>retable</b>, avec sous-dossier : <b>statue</b> de saint Jacques</li> <li>- <b>lavabo en niche</b></li> <li>- <b>confessionnal</b></li> <li>- <b>fonts baptismaux</b></li> <li>- <b>clôture de chapelle</b></li> <li>- <b>colonne</b> (élément d'un retable ?)</li> <li>- <b>stalles</b></li> <li>- <b>fauteuil et tabourets</b></li> <li>- <b>autel</b> de la Vierge</li> <li>- <b>châsse</b> de saint Aspais et saint Liesne</li> <li>- <b>chemin de croix</b></li> <li>- <b>bas-reliefs</b> : 6 médaillons sculptés</li> <li>- <b>statue</b> : saint Pierre</li> <li>- <b>statue</b> : Christ en croix</li> <li>- <b>statue</b> : Christ en croix</li> <li>- <b>bas-relief</b> : Médaillon de Jeanne d'Arc</li> <li>- <b>statue</b> de sainte Thérèse de Lisieux</li> <li>- <b>tableau</b> : <i>La Cène</i></li> <li>- <b>tableau</b> : triptyque (Christ en croix, saint Augustin et saint Nicolas)</li> <li>- <b>tableau</b> : <i>Les Enfants dans la fournaise</i></li> <li>- <b>tableau</b> : <i>Crucifixion</i></li> <li>- <b>tableau</b> : triptyque, <i>Crucifixion</i></li> <li>- <b>cilice</b> de saint Louis</li> </ul>
PI09	27	<b>EGLISE PAROISSIALE</b> Saint-Barthélemy
PI05	28	<b>EGLISE PAROISSIALE</b> Saint-Etienne (détruite)
PI10	29	<b>EGLISE PAROISSIALE</b> Saint-Liesne (détruite)

PI09	30	<b>EGLISE PAROISSIALE</b> Notre-Dame de l'Immaculée Conception - ensemble des <b>verrières</b> de l'église - <b>statue</b> de la Vierge à l'Enfant
PI10	31	<b>CHAPELLE</b> Saint-François
PI05	32	<b>PRIEURE</b> Saint-Sauveur - ensemble de <b>chapiteaux et culots</b>
PI07	33	<b>ABBAYE</b> Saint-Père
PI10	34	<b>COUVENT</b> de Récollets, aujourd'hui <b>hôpital</b> - <b>présentation du mobilier</b> de la chapelle - 2 <b>plaques commémoratives</b> de la fondation - <b>ensemble du maître-autel</b> , avec deux sous-dossiers : - l' <b>autel</b> - le <b>tabernacle</b> - <b>dalle funéraire</b> de Médéric Molière - <b>chemin de croix</b> - <b>crédence</b>
PI09	35	<b>COUVENT</b> de Carmes, aujourd'hui <b>tribunal</b> avec sous-dossier : <b>chapelle</b> puis <b>théâtre</b> - <b>buste</b> de la République - <b>tableau</b> : <i>Portrait de président du tribunal</i> - <b>tableau</b> : autre portrait - <b>horloge et baromètre</b>
PI05	36	<b>TEMPLE</b> - <b>autel</b>
PI09	37	<b>CROIX</b> de Vaux-rondins
PI10	38	<b>CIMETIERE</b> Nord
PI04	39	<b>CIMETIERE</b> Sud
PI08	40	<b>MONUMENT</b> à Pasteur (détruit)
PI08	41	<b>MONUMENT</b> à Jacques Amyot
PI08	42	<b>MONUMENT</b> à Gabriel Leroy (vestiges)
PI05	43	<b>MONUMENT</b> à Jeanne d'Arc
PI05	44	<b>MONUMENT AUX MORTS</b> de 1870
PI05	45	<b>MONUMENT AUX MORTS</b> de 1914-1918
PI07	46	<b>HOTEL DE DEPARTEMENT</b>
PI07	47	<b>PREFECTURE</b>
PI08	48	<b>HOTEL DE VILLE</b>
PI07	49	<b>ENTREPOT PUBLIC</b> dit « magasins généraux » (détruit)
PI06	50	<b>CITE ADMINISTRATIVE</b>
PI05	51	<b>IMMEUBLE DE BUREAUX</b> des Ponts-et-Chaussées
PI10	52	<b>LAVOIR</b> Saint-Liesne
PI05	53	<b>PRISON</b> (maison centrale)
PI08	54	<b>BAILLIAGE et PRESIDIAL</b> (disparu)
PI03	55	<b>PALAIS DE JUSTICE</b> , dit « Cité judiciaire »
PI05	56	<b>BANQUE DE France</b>
PI08	57	<b>BANQUE</b> , succursale de la Société Générale
PI08	58	<b>BANQUE</b> , succursale du Crédit lyonnais
PI08	59	<b>CAISSE D'EPARGNE</b>
PI08	60	<b>POSTE</b> , aujourd'hui immeuble

PI07	61	<b>POSTE</b>
PI05	62	<b>PERCEPTION</b> , aujourd'hui <b>université</b>
PI03	63	<b>PERCEPTION</b>
PI08	64	<b>HOTEL DIEU</b> Saint-Jacques (vestiges)
PI10	65	<b>ECOLE NORMALE</b> d'instituteurs
PI06	66	<b>ECOLE NORMALE</b> d'institutrices
PI09	67	<b>COLLEGE</b> Jacques-Amyot
	68	Avec sous-dossier : <b>MONUMENT AUX MORTS</b> du collège
PI05	69	<b>ECOLE</b> de la Courtille
PI05	70	<b>GROUPE SCOLAIRE</b> Armand-Cassagne
PI09	71	<b>GROUPE SCOLAIRE</b> Pasteur
PI09	72	<b>GROUPE SCOLAIRE</b> , dit Institution Saint-Aspais
PI09	73	<b>GROUPE SCOLAIRE</b> , dit Institution Sainte-Jeanne d'Arc
PI08	74	<b>PENSIONNAT</b> Bony
PI04	75	<b>PLAGE ARTIFICIELLE</b>
PI04	76	<b>ETABLISSEMENT NAUTIQUE</b>
PI04	77	<b>PISCINE</b>
PI04	78	<b>STADE</b>
PI08	79	<b>ETABLISSEMENT DE BAINS</b>
PI05	80	<b>MANEGE</b> puis <b>salle des fêtes</b> (détruit)
PI07	81	<b>MEDIATHEQUE</b>
PI08	82	<b>CENTRE DE LOISIRS</b> dit « Tivoli » (disparu)
PI09	83	<b>THEATRE</b> (ancienne chapelle des Carmes)
PI05	84	<b>FORTIFICATIONS D'AGGLOMERATION</b> (vestiges)
PI07	85	<b>CHATEAU FORT</b> (détruit)
PI05	86	<b>QUARTIER DE CAVALERIE</b> Saint-Ambroise (détruit)
PI09	87	<b>CASERNES</b> , actuellement E.O.G.N.
PI09	88	<b>GENDARMERIE</b>
PI05	89	<b>HOTEL</b> de la Vicomté, aujourd'hui <b>musée</b> - <b>lucarnes</b> sculptées
PI08	92	<b>HOTEL</b> des Cens (détruit), sous-dossier de l'hôtel de ville
PI08	90	<b>HOTEL</b> Le Cocq (vestiges)
PI05	91	<b>HOTEL</b> de Barbeau
PI08	93	<b>HOTEL</b> Leconte, puis <b>école</b> (détruit)
PI08	94	<b>HOTEL</b> Guérin, puis <b>école</b> (détruit)
PI08	95	<b>MAISON</b> à pan de bois, 1-3 rue du Presbytère
PI08	96	<b>MAISON</b> 12, rue Paul Doumer
PI08	97	<b>IMMEUBLE</b> 50, rue René-Pouteau (avec <b>cave</b> voûtée d'ogives)
PI08	98	<b>IMMEUBLE</b> 4, place Jacques Amyot (avec <b>cave</b> médiévale en L)
PI08	99	<b>IMMEUBLE</b> 3, rue du Général de Gaulle (avec cave voûtée d'ogives)
PI08	100	<b>IMMEUBLE</b> 3, rue Paul-Doumer (avec cave voûtée d'ogives)
PI08	101	<b>MAISON</b> 17, rue René-Pouteau (avec cave en berceau et arcs doubleaux)
PI08	102	<b>MAISON</b> 6, rue Guy-Baudouin (avec cave médiévale et escalier du XVIIe siècle)
PI05	103	<b>MAISON</b> 15, rue Notre-Dame (avec cave médiévale – endommagée – et escalier du XVIIIe siècle)
PI08	104	<b>MAISONS</b> à pignon sur rue, 5-7 rue des Cloches
PI08	105	<b>MAISON</b> 15, rue du Presbytère (avec galerie Renaissance ISMH)

PI08	106	<b>MAISON</b> 12, rue Jacques-Amyot (avec pan de bois sur cour)
PI05	107	<b>MAISON</b> 11, rue Notre-Dame (ancienne maison canoniale)
PI08	108	<b>MAISON</b> 7, boulevard Gambetta (XVIIe siècle)
PI09	109	<b>MAISONS</b> 58-60, rue du général de Gaulle (habitat de faubourg, XVIIe s.)
PI08	110	<b>IMMEUBLE</b> 4, rue du Miroir (escalier à balustres et puis commun)
PI08	111	<b>IMMEUBLE</b> 2, rue du Miroir (XVIIIe siècle, avec escalier en fer forgé)
PI08	112	<b>MAISON</b> 3, rue Jacques-Amyot, XVIIIe siècle
PI08	113	<b>MAISON</b> 2, rue Eugène-Briais (XVIIIe siècle)
PI08	114	<b>MAISON</b> 39 rue Saint-Aspais, 4 rue des Cloches (XVIIIe siècle)
PI05	115	<b>MAISON</b> 8 avenue Thiers (XVIIIe siècle, actuellement presbytère protestant)
PI08	116	<b>IMMEUBLE</b> 17 rue Paul-Doumer
PI08	117	<b>IMMEUBLE</b> 21 ter rue du Général de Gaulle
PI08	118	<b>MAISON</b> natale de Jacques Amyot, 46 rue Saint-Aspais
PI08	119	<b>IMMEUBLE</b> avec éléments anciens, jadis « hôtel du Commerce », 16 rue Carnot
PI07	120	<b>VILLA</b> 27, rue du Château
PI08	121	<b>VILLA</b> 2, boulevard Gambetta
PI08	122	<b>MAISON</b> 34, rue Bancel
PI07	123	<b>IMMEUBLE</b> 30, quai Pasteur
PI05	124	<b>MAISON</b> 16-20, avenue Thiers
PI08	125	<b>MAISON</b> 7bis-9, rue des Fossés
PI07	126	<b>MAISON</b> 26, quai Pasteur
PI03	127	<b>IMMEUBLE</b> 58, avenue Thiers
PI05	128	<b>IMMEUBLE</b> 14-16, rue St Ambroise (avec atelier)
PI07	129	<b>VILLA</b> 5, rue de la Montagne-au-Mée
PI03	130	<b>MAISON</b> 36, rue de Dammarie
PI03	131	<b>IMMEUBLE</b> 38, rue de Dammarie
PI03	132	<b>MAISON</b> 48, rue de Dammarie
PI08	133	<b>MAISON de maître</b> , rue du Général de Gaulle (actuellement chambre de commerce et d'industrie)
PI05	134	<b>MAISON</b> néo-gothique, 8bis, avenue Thiers
PI04	135	<b>IMMEUBLE</b> 18, rue des Mariniers
PI08	136	<b>MAISON</b> 8, boulevard Gambetta
PI09	137	<b>VILLA</b> 7, avenue de Meaux
PI09	138	<b>VILLA</b> 10bis, rue Fontaine-la-Reine
PI06	139	<b>VILLA</b> 34, rue du Docteur-Pouillot
PI03	140	<b>VILLA</b> « Les Ravenelles », 14 avenue des Tilleuls
PI09	141	<b>VILLA</b> 12, rue Saint-Louis
PI07	142	<b>Série de trois MAISONS</b> , 11-15 boulevard Aristide-Briand
PI09	143	<b>MAISON</b> 6, rue Fontaine-la-Reine
PI10	144	<b>MAISON</b> 23, rue Crévoulin
PI03	145	<b>MAISON</b> 7, rue du Docteur-Pouillot
PI03	146	<b>MAISON</b> 9, rue du Docteur-Pouillot
PI03	147	<b>IMMEUBLE</b> 5-7 place Gallieni
PI03	148	<b>IMMEUBLE</b> 34, avenue Thiers (1910)
PI05	149	<b>IMMEUBLE</b> 19, rue Saint-Etienne (1913)
PI03	150	<b>IMMEUBLE</b> 9bis avenue Gallieni

PI06	151	<b>MAISON</b> 65bis, rue du Docteur-Pouillot (maison d'architecte)
PI09	152	<b>MAISON</b> 70bis, rue du Général de Gaulle (maison d'architecte)
PI05	153	<b>IMMEUBLE</b> 5bis, place Praslin
PI09	154	<b>PAVILLONS</b> jumeaux, 17 et 21 rue Fontaine-la-Reine
PI08	155	<b>MAISON</b> 4, boulevard Gambetta (maison d'architecte)
PI08	156	<b>LOTISSEMENT</b> de la porte des Carmes
PI08	157	<b>LOTISSEMENT</b> Charles X (rue Louviot)
PI08	158	<b>IMMEUBLES JUMEAUX</b> 8-10, rue Louviot
PI05	159	<b>LOTISSEMENT</b> Augereau
PI05	160	<b>VILLA</b> del Sole, 2 place Chapu
PI05	161	<b>VILLA</b> 1, place Chapu
PI05	162	<b>MAISON</b> 5, rue Armand-Cassagne
PI05	163	<b>MAISON</b> 9, rue Armand-Cassagne
PI05	164	<b>MAISON</b> 4, boulevard Charles-Gay
PI05	165	<b>IMMEUBLE</b> 25, rue Saint-Ambroise
PI05	166	<b>IMMEUBLE</b> 29, rue Saint-Ambroise
PI05	167	<b>IMMEUBLE</b> 31, rue Saint-Ambroise
PI05	168	<b>LOGE MAÇONNIQUE</b>
PI09	169	<b>LOTISSEMENT</b> de la rue Despatys
PI03	170	<b>LOTISSEMENT</b> de l'Ermitage
PI03	171	<b>VILLA</b> « Rosa-Bonheur », 3, avenue du Général Leclerc
PI03	172	<b>PAVILLON</b> 11, avenue Armand de La Rochette
PI03	173	<b>IMMEUBLE</b> 3, place de l'Ermitage
PI09	174	<b>LOTISSEMENTS</b> des Castors
PI09	175	<b>LOTISSEMENT</b> des Castors de Melun nord
PI09	176	<b>LOTISSEMENT</b> des Castors des Capucins
PI09	177	<b>LOTISSEMENT</b> des Castors "Hirondelles"
PI07	178	<b>SILOS</b> (détruits)
PI11	179	<b>FERME</b> de Montaignu
PI08	180	<b>HOTEL DE VOYAGEURS</b> « Le Grand Monarque »
PI08	181	<b>IMMEUBLE DE BUREAUX</b> Siège social de la société d'assurances mutuelles immobilières et mobilières de Seine-et-Marne
PI08	182	<b>GRAND MAGASIN</b> « Au Coin musard »
PI08	183	<b>GRAND MAGASIN</b> « Palais du Vêtement »
PI06	184	<b>ABATTOIR</b> (détruit)
PI05	185	<b>MAISON</b> 1, rue de Seine, vestige d' <b>USINE A GAZ</b>
PI06	186	<b>VERRERIE</b> puis magasin de fourrage dit « Manutention » (détruit)
PI04	187	<b>USINE DE PRODUITS PHARMACEUTIQUES</b> « La Cooper »
PI05	188	<b>USINE DE PRODUITS PHARMACEUTIQUES</b> Vernin
PI10	189	<b>BRASSERIE</b> Walter-Barthel puis corderie Lemaur
PI03	190	<b>BRASSERIE</b> Gruber (détruite)
PI05	191	<b>MOULIN</b> Saint-Sauveur
PI08	192	<b>MOULIN</b> de Poignet, puis glacière, aujourd'hui immeuble
PI05	193	<b>MINOTERIE</b> « Moulins de Melun » (détruite)
PI10	194	<b>USINE D'IMPRESSION SUR ETOFFES</b> puis caserne (disparue)
PI03	195	<b>USINE DE SPARTERIE</b> , aujourd'hui immeuble
PI07	196	<b>PORT</b>
PI03	197	<b>GARE</b>
PI07	198	<b>BARRAGE ; ECLUSE</b>
PI08	199	<b>FONTAINE</b> "La Petite Source"

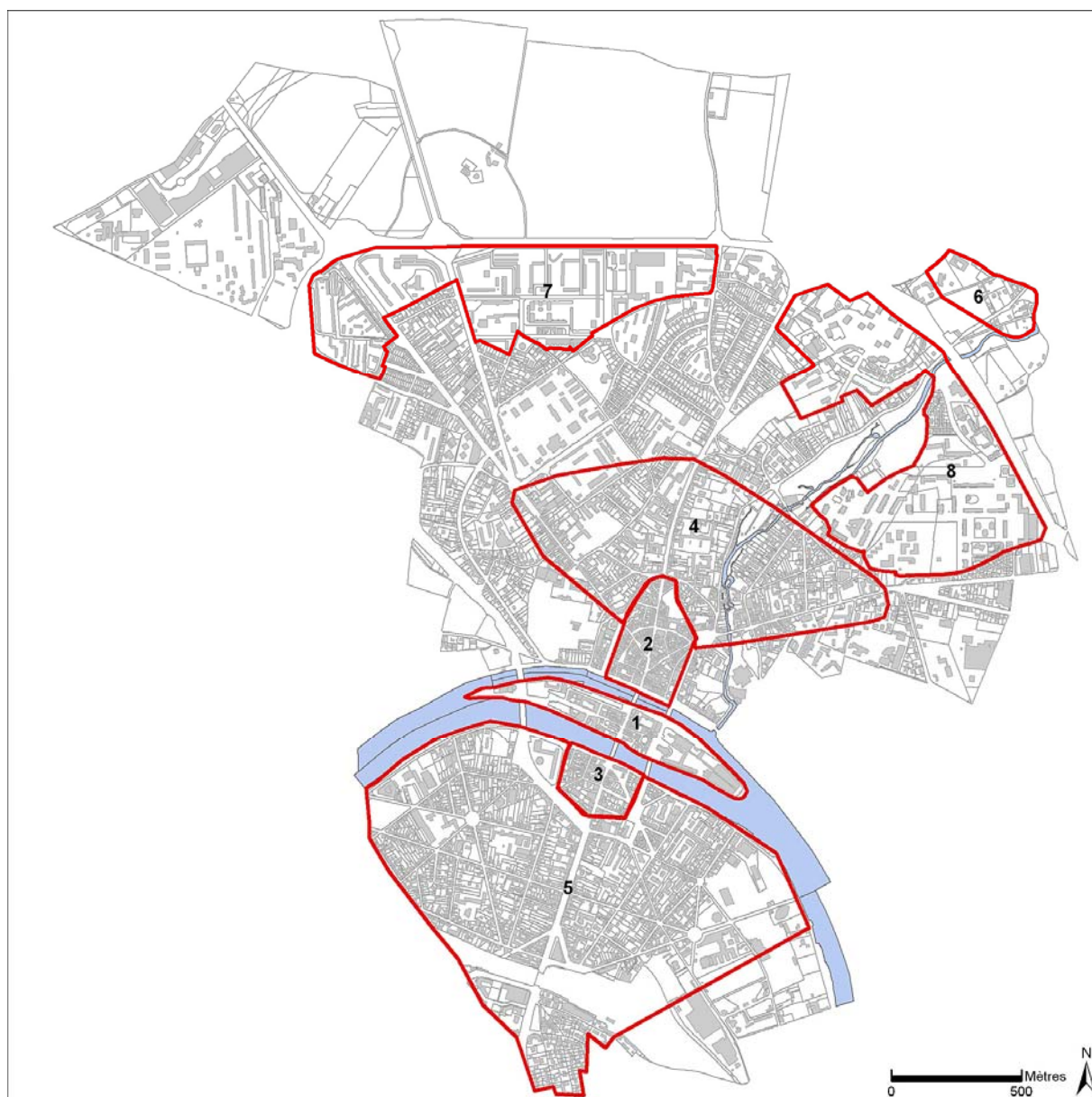


PI08	200	<b>PUITS</b>
PI10	201	<b>RESERVOIR</b> de la source Saint-Liesne
PI05	202	<b>ETABLISSEMENT DES EAUX</b>
PI07	203	<b>BATEAUX LAVOIRS</b> (disparus)
PI08	204	<b>QUAI</b> d'Alsace-Lorraine
PI09	205	<b>BORNE</b> , terme austral de la base Melun-Lieusaint
PI08	206	<b>PONT</b> Jeanne d'Arc
PI05	207	<b>PONT</b> Leclerc
PI05	208	<b>PONT</b> Notre-Dame
PI05	209	<b>PONT</b> de Lattre de Tassigny
PI07	210	<b>PONT</b> de la pénétrante
PI08	211	<b>PONT</b> Saint-Liesne
PI05	212	<b>PONT</b> d'Almont
PI10	213	<b>PASSERELLE</b> dite "pont de Maincy"
PI07	214	<b>JARDIN PUBLIC</b> dit parc Debreuil
PI07	215	<b>JARDIN BOTANIQUE</b>
PI10	216	<b>JARDINS OUVRIERS</b> de l'Almont

## 77 - Melun

présentation de l'étude du patrimoine de Melun

PI01	Carte n°1 : les quartiers étudiés.	(c) Région Ile-de-France - Inventaire général du patrimoine culturel / Betored, Diane (dessinateur) 07770184NUCA
------	------------------------------------	--



## 77 - Melun

présentation de l'étude du patrimoine de Melun

---

Légende de la planche 01
--------------------------

<b>Numéro</b>	<b>Dossier</b>
1	<b>QUARTIER</b> de l'île Saint-Etienne
2	<b>QUARTIER</b> Saint-Aspais
3	<b>QUARTIER</b> Saint-Ambroise
4	<b>FAUBOURGS</b> de la rive nord
5	<b>QUARTIER</b> de la Plaine de la Varenne
6	<b>ECART</b> de Trois-Moulins
7	<b>SECTEUR URBAIN</b> du plateau nord
8	<b>ZUP</b> de l'Almont

## 77 - Melun

présentation de l'étude du patrimoine de Melun

PI02	Carte n°2 : les ensembles étudiés.	(c) Région Ile-de-France - Inventaire général du patrimoine culturel / Betored, Diane (dessinateur) / 07770185NUCA
------	------------------------------------	--



## 77 - Melun

présentation de l'étude du patrimoine de Melun

---

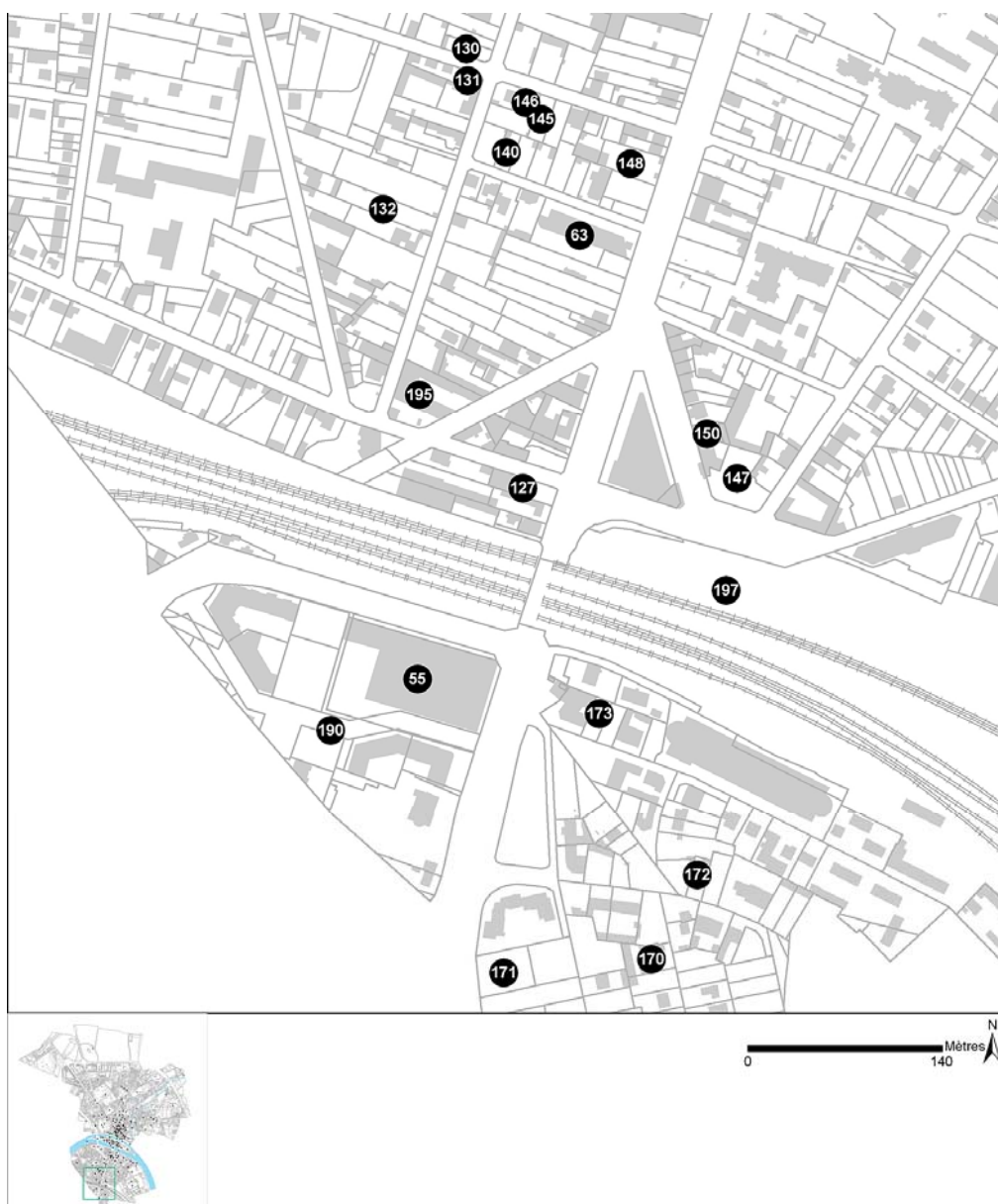
Légende de la planche 02
--------------------------

<i>Numéro</i>	<i>Dossier</i>
9	<b>PLACE</b> Saint-Jean
10	<b>BOULEVARD</b> Victor-Hugo
11	<b>PROMENADE</b> Chamblain
12	<b>AVENUE</b> Thiers
13	<b>BOULEVARD</b> de la République
14	<b>LOTISSEMENT</b> de la porte des Carmes
15	<b>LOTISSEMENT</b> Charles X
16	<b>LOTISSEMENT</b> Augereau
17	<b>LOTISSEMENT</b> de la rue Despatys
18	<b>LOTISSEMENT</b> de l'Ermitage
19	<b>CITE</b> du Foyer familial
20	<b>CITE</b> PLM Lebon
21	<b>LOTISSEMENTS</b> des Castors
22	<b>CITE</b> « Montaigu »
23	<b>CITE</b> « Route de Corbeil »
24	<b>CITE</b> « Beauregard »

## 77 - Melun

présentation de l'étude du patrimoine de Melun

PI03	Carte n°3, 1ere partie : les édifices étudiés à titre individuel, dans la partie sud de la commune.	(c) Région Ile-de-France - Inventaire général du patrimoine culturel / Betored, Diane (dessinateur) 07770193NUCA
------	---	--



## 77 - Melun

présentation de l'étude du patrimoine de Melun

---

Légende de la planche 03
--------------------------

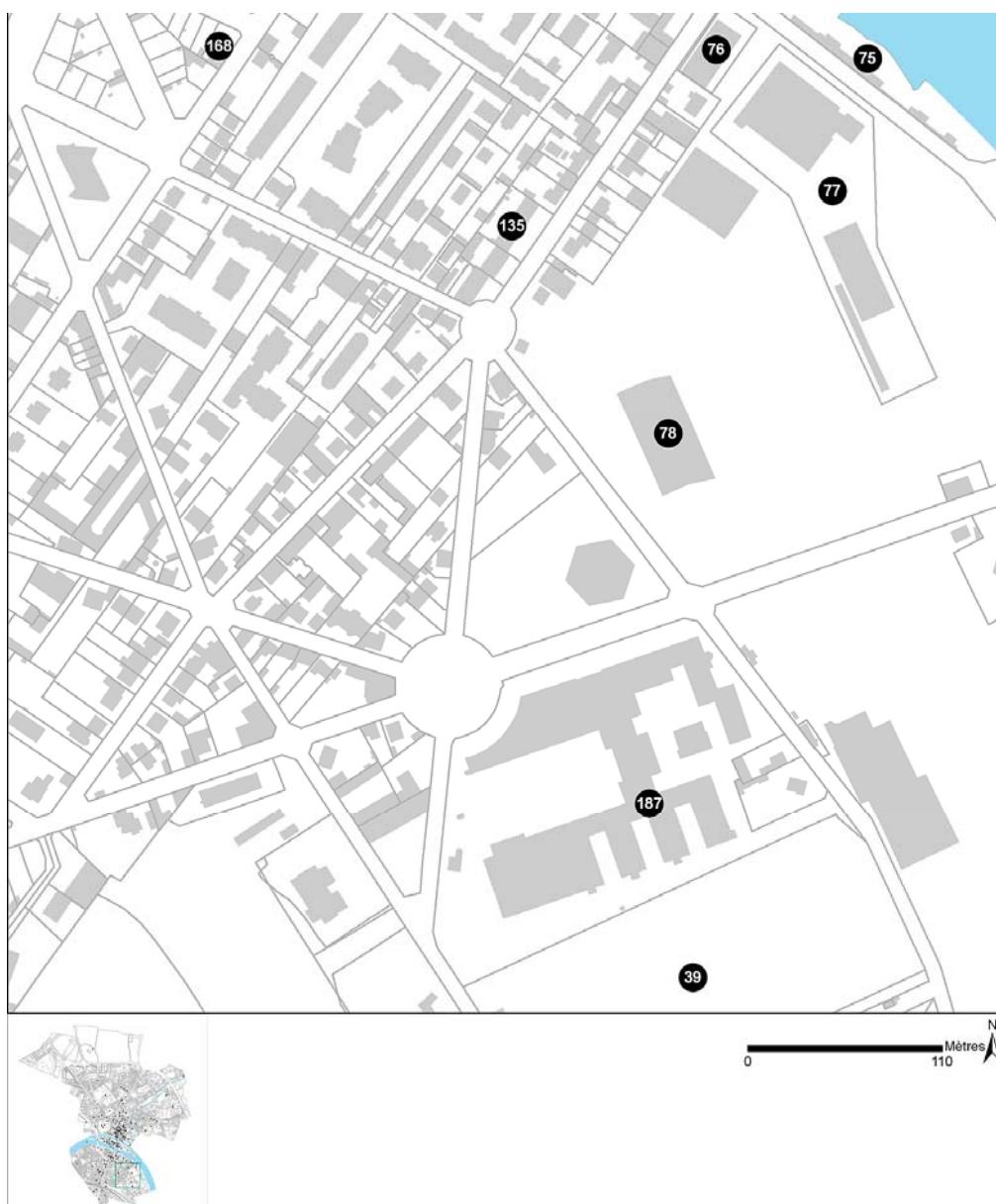
55	<b>PALAIS DE JUSTICE</b> , dit « Cité judiciaire »
63	<b>PERCEPTION</b>
127	<b>IMMEUBLE</b> 58, avenue Thiers
130	<b>MAISON</b> 36, rue de Dammarie
131	<b>IMMEUBLE</b> 38, rue de Dammarie
132	<b>MAISON</b> 48, rue de Dammarie
140	<b>VILLA</b> « Les Ravenelles », 14 avenue des Tilleuls
145	<b>MAISON</b> 7, rue du Docteur-Pouillot
146	<b>MAISON</b> 9, rue du Docteur-Pouillot
147	<b>IMMEUBLE</b> 5-7 place Gallieni
148	<b>IMMEUBLE</b> 34, avenue Thiers (1910)
150	<b>IMMEUBLE</b> 9bis avenue Gallieni
170	<b>LOTISSEMENT</b> de l'Ermitage
171	<b>VILLA</b> « Rosa-Bonheur », 3, avenue du Général Leclerc
172	<b>PAVILLON</b> 11, avenue Armand de La Rochette
173	<b>IMMEUBLE</b> 3, place de l'Ermitage
190	<b>BRASSERIE</b> Gruber (détruite)
195	<b>USINE DE SPARTERIE</b> , aujourd'hui immeuble
197	<b>GARE</b>



## 77 - Melun

présentation de l'étude du patrimoine de Melun

PI04	Carte n°3, 2eme partie : les édifices étudiés à titre individuel, dans le sud-est de la ville.	(c) Région Ile-de-France - Inventaire général du patrimoine culturel / Betored, Diane (dessinateur) 07770197NUCA
------	--	--





## 77 - Melun

présentation de l'étude du patrimoine de Melun

---

Légende de la planche 04
--------------------------

39	<b>CIMETIERE</b> Sud
75	<b>PLAGE ARTIFICIELLE</b>
76	<b>ETABLISSEMENT NAUTIQUE</b>
77	<b>PISCINE</b>
78	<b>STADE</b>
135	<b>IMMEUBLE</b> 18, rue des Mariniers
187	<b>USINE DE PRODUITS PHARMACEUTIQUES</b> « La Cooper »

## 77 - Melun

présentation de l'étude du patrimoine de Melun

PI05	Carte n°3, 3eme partie : les édifices étudiés à titre individuel, dans le quartier Saint-Ambroise et sur l'île Saint-Etienne.	(c) Région Ile-de-France - Inventaire général du patrimoine culturel / Betored, Diane (dessinateur) 07770192NUCA
------	---	--



## 77 - Melun

présentation de l'étude du patrimoine de Melun

### Légende de la planche 05

- 25 **COLLEGIALE** Notre-Dame
- 28 **EGLISE PAROISSIALE** Saint-Etienne (détruite)
- 32 **PRIEURE** Saint-Sauveur
- 36 **TEMPLE**
- 43 **MONUMENT** à Jeanne d'Arc
- 44 **MONUMENT AUX MORTS** de 1870
- 45 **MONUMENT AUX MORTS** de 1914-1918
- 51 **IMMEUBLE DE BUREAUX** des Ponts-et-Chaussées
- 53 **PRISON** (maison centrale)
- 56 **BANQUE DE France**
- 62 **PERCEPTION**, aujourd'hui **université**
- 69 **ECOLE** de la Courtille
- 70 **GROUPE SCOLAIRE** Armand-Cassagne
- 80 **MANEGE** puis **salle des fêtes** (détruit)
- 84 **FORTIFICATIONS D'AGGLOMERATION** (vestiges)
- 86 **QUARTIER DE CAVALERIE** Saint-Ambroise (détruit)
- 89 **HOTEL** de la Vicomté, aujourd'hui **musée- lucarnes** sculptées
- 91 **HOTEL** de Barbeau
- 103 **MAISON** 15, rue Notre-Dame
- 107 **MAISON** 11, rue Notre-Dame (ancienne maison canoniale)
- 115 **MAISON** 8 avenue Thiers (actuellement presbytère protestant)
- 124 **MAISON** 16-20, avenue Thiers
- 128 **IMMEUBLE** 14-16, rue St Ambroise (avec atelier)
- 134 **MAISON** néo-gothique, 8bis, avenue Thiers
- 149 **IMMEUBLE** 19, rue Saint-Etienne (1913)
- 153 **IMMEUBLE** 5bis, place Praslin
- 159 **LOTISSEMENT** Augereau
- 160 **VILLA** del Sole, 2 place Chapu
- 161 **VILLA** 1, place Chapu
- 162 **MAISON** 5, rue Armand-Cassagne
- 163 **MAISON** 9, rue Armand-Cassagne
- 164 **MAISON** 4, boulevard Charles-Gay
- 165 **IMMEUBLE** 25, rue Saint-Ambroise
- 166 **IMMEUBLE** 29, rue Saint-Ambroise
- 167 **IMMEUBLE** 31, rue Saint-Ambroise
- 168 **LOGE MAÇONNIQUE**
- 185 **MAISON** 1, rue de Seine, vestige **d'USINE A GAZ**
- 188 **USINE DE PRODUITS PHARMACEUTIQUES** Vernin
- 191 **MOULIN** Saint-Sauveur
- 193 **MINOTERIE** « Moulins de Melun » (détruite)
- 202 **ETABLISSEMENT DES EAUX**
- 207 **PONT** Leclerc
- 208 **PONT** Notre-Dame
- 209 **PONT** de Lattre de Tassigny
- 212 **PONT** d'Almont

## 77 - Melun

présentation de l'étude du patrimoine de Melun

PI06	Carte n°3, 4eme partie : les édifices étudiés à titre individuel, dans la partie ouest du quartier de la Varenne.	(c) Région Ile-de-France - Inventaire général du patrimoine culturel / Betored, Diane (dessinateur) 07770191NUCA
------	---	--



## 77 - Melun

présentation de l'étude du patrimoine de Melun

---

Légende de la planche 06
--------------------------

- |     |  |
|-----|--|
| 50  | <b>CITE ADMINISTRATIVE</b>   |
| 66  | <b>ECOLE NORMALE</b> d'institutrices                                   |
| 139 | <b>VILLA</b> 34, rue du Docteur-Pouillot                               |
| 151 | <b>MAISON</b> 65bis, rue du Docteur-Pouillot (maison d'architecte)     |
| 184 | <b>ABATTOIR</b> (détruit)  |
| 186 | <b>VERRERIE</b> puis magasin de fourrage dit « Manutention » (détruit) |

## 77 - Melun

présentation de l'étude du patrimoine de Melun

PI07	Carte n°3, 5eme partie : les édifices étudiés à titre individuel, dans l'ouest de la ville (pointe occidentale de l'île Saint-Etienne et partie sud du faubourg Saint-Barthélemy, en limite du Mée-sur-Seine).	(c) Région Ile-de-France - Inventaire général du patrimoine culturel / Betored, Diane (dessinateur) 07770189NUCA
------	--	--



## 77 - Melun

présentation de l'étude du patrimoine de Melun

---

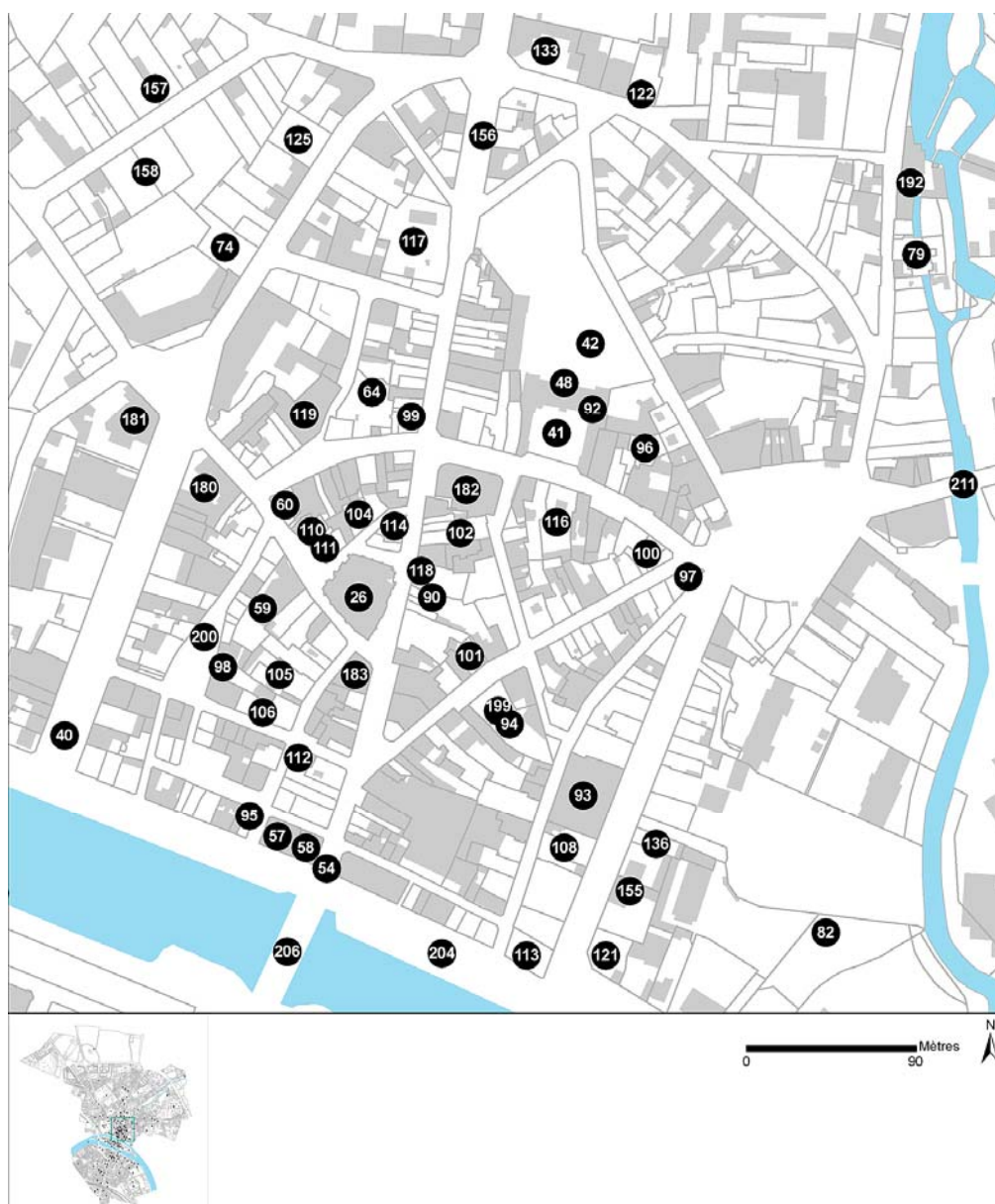
Légende de la planche 07
--------------------------

33	<b>ABBAYE</b> Saint-Père
46	<b>HOTEL DE DEPARTEMENT</b>
47	<b>PREFECTURE</b>
49	<b>ENTREPOT PUBLIC</b> dit « magasins généraux » (détruit)
61	<b>POSTE</b>
81	<b>MEDIATHEQUE</b>
85	<b>CHATEAU FORT</b> (détruit)
120	<b>VILLA</b> 27, rue du Château
123	<b>IMMEUBLE</b> 30, quai Pasteur
126	<b>MAISON</b> 26, quai Pasteur
129	<b>VILLA</b> 5, rue de la Montagne-au-Mée
142	<b>Série de trois MAISONS</b> , 11-15 boulevard Aristide-Briand
178	<b>SILOS</b> (détruits)
196	<b>PORT</b>
198	<b>BARRAGE ; ECLUSE</b>
203	<b>BATEAUX LAVOIRS</b> (disparus)
210	<b>PONT</b> de la pénétrante
214	<b>JARDIN PUBLIC</b> dit parc Debreuil
215	<b>JARDIN BOTANIQUE</b>

## 77 - Melun

présentation de l'étude du patrimoine de Melun

PI08	Carte n°3, 6eme partie : les édifices étudiés à titre individuel, dans le quartier Saint-Aspais.	(c) Région Ile-de-France - Inventaire général du patrimoine culturel / Betored, Diane (dessinateur) 07770190NUCA
------	--	--





## 77 - Melun

présentation de l'étude du patrimoine de Melun

---

Légende de la planche 08
--------------------------

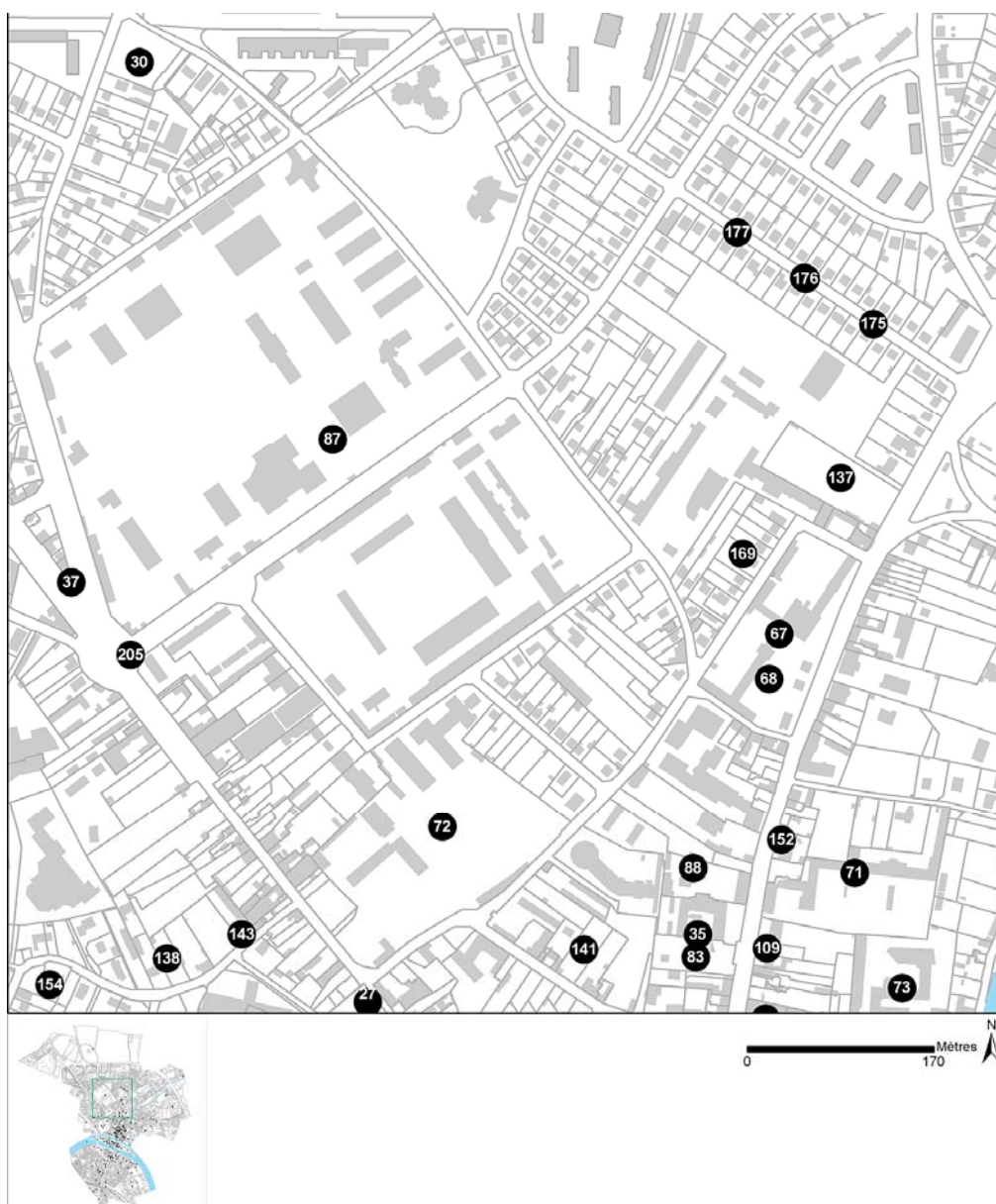
- 26 **EGLISE PAROISSIALE** Saint-Aspais
- 40 **MONUMENT** à Pasteur (détruit)
- 41 **MONUMENT** à Jacques Amyot
- 42 **MONUMENT** à Gabriel Leroy (vestiges)
- 48 **HOTEL DE VILLE**
- 54 **BAILLIAGE et PRESIDIAL** (disparu)
- 57 **BANQUE**, succursale de la Société Générale
- 58 **BANQUE**, succursale du Crédit lyonnais
- 59 **CAISSE D'EPARGNE**
- 60 **POSTE**, aujourd'hui immeuble
- 64 **HOTEL DIEU** Saint-Jacques (vestiges)
- 74 **PENSIONNAT** Bony
- 79 **ETABLISSEMENT DE BAINS**
- 82 **CENTRE DE LOISIRS** dit « Tivoli » (disparu)
- 92 **HOTEL** des Cens (détruit), sous-dossier de l'hôtel de ville
- 90 **HOTEL** Le Cocq (vestiges)
- 93 **HOTEL** Leconte, puis **école** (détruit)
- 94 **HOTEL** Guérin, puis **école** (détruit)
- 95 **MAISON** à pan de bois, 1-3 rue du Presbytère
- 96 **MAISON** 12, rue Paul Doumer
- 97 **IMMEUBLE** 50, rue René-Pouteau (avec **cave** voûtée d'ogives)
- 98 **IMMEUBLE** 4, place Jacques Amyot (avec **cave** médiévale en L)
- 99 **IMMEUBLE** 3, rue du Général de Gaulle (avec cave voûtée d'ogives)
- 100 **IMMEUBLE** 3, rue Paul-Doumer (avec cave voûtée d'ogives)
- 101 **MAISON** 17, rue René-Pouteau (avec cave en berceau et arcs doubleaux)
- 102 **MAISON** 6, rue Guy-Baudouin (avec cave médiévale et escalier du XVIIe siècle)
- 104 **MAISONS** à pignon sur rue, 5-7 rue des Cloches
- 105 **MAISON** 15, rue du Presbytère (avec galerie Renaissance ISMH)
- 106 **MAISON** 12, rue Jacques-Amyot (avec pan de bois sur cour)
- 108 **MAISON** 7, boulevard Gambetta (XVIIe siècle)
- 110 **IMMEUBLE** 4, rue du Miroir (escalier à balustres et puis commun)
- 111 **IMMEUBLE** 2, rue du Miroir (XVIIIe siècle, avec escalier en fer forgé)
- 112 **MAISON** 3, rue Jacques-Amyot, XVIIIe siècle
- 113 **MAISON** 2, rue Eugène-Briais (XVIIIe siècle)
- 114 **MAISON** 39 rue Saint-Aspais, 4 rue des Cloches (XVIIIe siècle)
- 116 **IMMEUBLE** 17 rue Paul-Doumer
- 117 **IMMEUBLE** 21 ter rue du Général de Gaulle

- 118 **MAISON** natale de Jacques Amyot, 46 rue Saint-Aspais  
119 **IMMEUBLE** avec éléments anciens, jadis « hôtel du Commerce »,  
16 rue Carnot  
121 **VILLA** 2, boulevard Gambetta  
122 **MAISON** 34, rue Bancel  
125 **MAISON** 7bis-9, rue des Fossés  
133 **MAISON de maître**, rue du Général de Gaulle (actuellement  
chambre de commerce et d'industrie)  
136 **MAISON** 8, boulevard Gambetta  
155 **MAISON** 4, boulevard Gambetta (maison d'architecte)  
156 **LOTISSEMENT** de la porte des Carmes  
157 **LOTISSEMENT** Charles X (rue Louviot)  
158 **IMMEUBLES JUMEAUX** 8-10, rue Louviot  
180 **HOTEL DE VOYAGEURS** « Le Grand Monarque »  
**IMMEUBLE DE BUREAUX** Siège social de la société d'assurances  
181 mutuelles immobilières et mobilières de Seine-et-Marne  
182 **GRAND MAGASIN** « Au Coin musard »  
183 **GRAND MAGASIN** « Palais du Vêtement »  
192 **MOULIN** de Poignet, puis glacière, aujourd'hui immeuble  
199 **FONTAINE** "La Petite Source"  
200 **PUITS**  
204 **QUAI** d'Alsace-Lorraine  
206 **PONT** Jeanne d'Arc  
211 **PONT** Saint-Liesne

## 77 - Melun

présentation de l'étude du patrimoine de Melun

PI09	Carte n°3, 7eme partie : les édifices étudiés à titre individuel, sur le plateau nord.	(c) Région Ile-de-France - Inventaire général du patrimoine culturel / Betored, Diane (dessinateur) 07770187NUCA
------	--	--



## 77 - Melun

présentation de l'étude du patrimoine de Melun

---

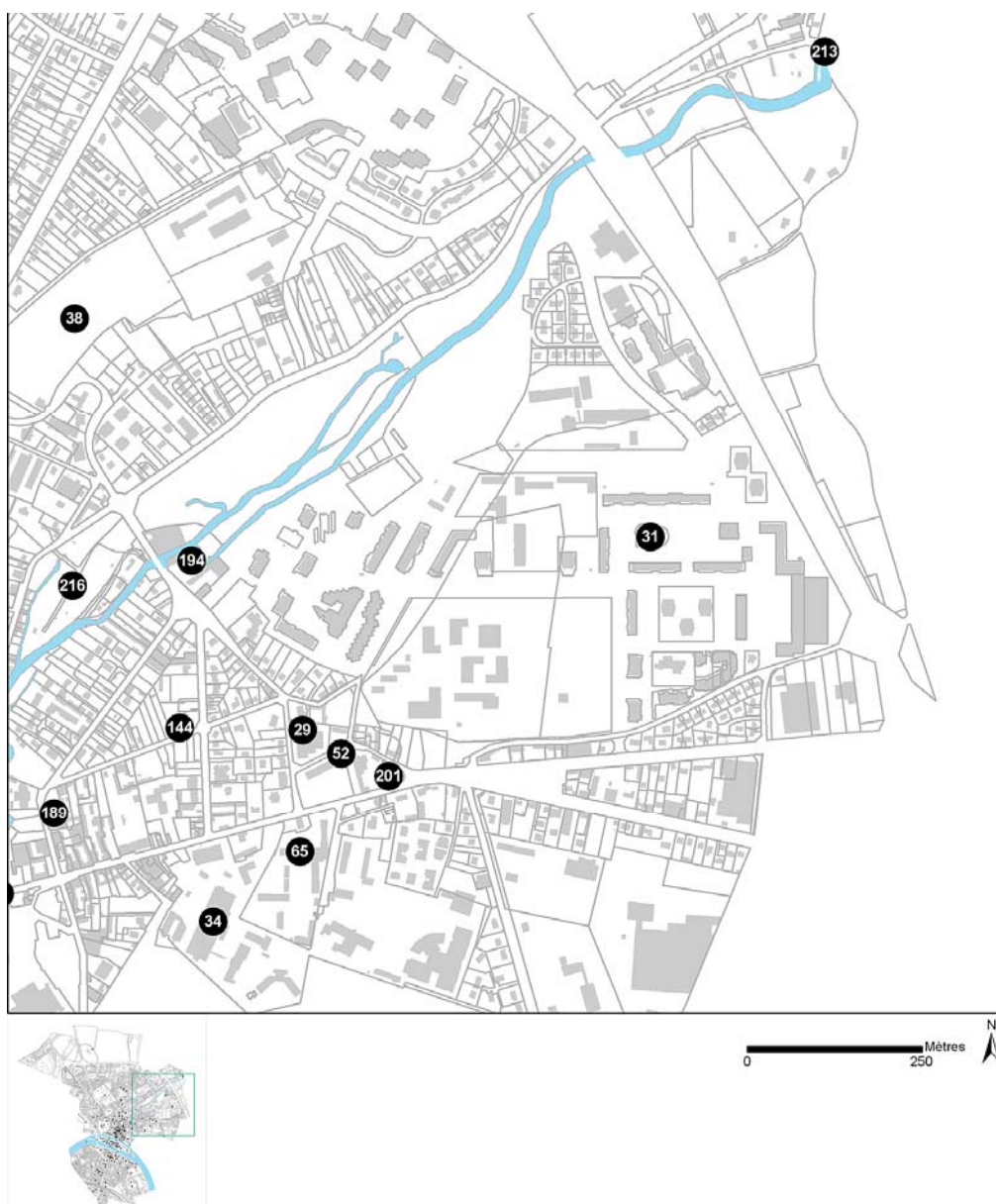
Légende de la planche 09
--------------------------

27	<b>EGLISE PAROISSIALE</b> Saint-Barthélemy
30	<b>EGLISE PAROISSIALE</b> Notre-Dame de l'Immaculée Conception
35	<b>COUVENT</b> de Carmes, aujourd'hui <b>tribunal</b>
37	<b>CROIX</b> de Vaux-rondins
67	<b>COLLEGE</b> Jacques-Amyot
68	Avec sous-dossier : <b>MONUMENT AUX MORTS</b> du collège
71	<b>GROUPE SCOLAIRE</b> Pasteur
72	<b>GROUPE SCOLAIRE</b> , dit Institution Saint-Aspais
73	<b>GROUPE SCOLAIRE</b> , dit Institution Sainte-Jeanne d'Arc
83	<b>THEATRE</b> (ancienne chapelle des Carmes)
87	<b>CASERNES</b> , actuellement E.O.G.N.
88	<b>GENDARMERIE</b>
109	<b>MAISONS</b> 58-60, rue du général de Gaulle (habitat de faubourg, XVIIe s.)
137	<b>VILLA</b> 7, avenue de Meaux
138	<b>VILLA</b> 10bis, rue Fontaine-la-Reine
141	<b>VILLA</b> 12, rue Saint-Louis
143	<b>MAISON</b> 6, rue Fontaine-la-Reine
152	<b>MAISON</b> 70bis, rue du Général de Gaulle (maison d'architecte)
154	<b>PAVILLONS</b> jumeaux, 17 et 21 rue Fontaine-la-Reine
169	<b>LOTISSEMENT</b> de la rue Despatys
175	<b>LOTISSEMENT</b> des Castors de Melun nord
176	<b>LOTISSEMENT</b> des Castors des Capucins
177	<b>LOTISSEMENT</b> des Castors "Hirondelles"
205	<b>BORNE</b> , terme austral de la base Melun-Lieusaint

## 77 - Melun

présentation de l'étude du patrimoine de Melun

PI10	Carte n°3, 8eme partie : les édifices étudiés à titre individuel, dans le quartier Saint-Liesne et la vallée de l'Almont.	(c) Région Ile-de-France - Inventaire général du patrimoine culturel / Betored, Diane (dessinateur) 07770188NUCA
------	---	--



## 77 - Melun

présentation de l'étude du patrimoine de Melun

---

Légende de la planche 10
--------------------------

- |     |  |
|-----|--|
| 29  | <b>EGLISE PAROISSIALE</b> Saint-Liesne (détruite)                    |
| 31  | <b>CHAPELLE</b> Saint-François                                       |
| 34  | <b>COUVENT</b> de Récollets, aujourd'hui <b>hôpital</b>              |
| 38  | <b>CIMETIERE</b> Nord  |
| 52  | <b>LAVOIR</b> Saint-Liesne   |
| 65  | <b>ECOLE NORMALE</b> d'instituteurs                                  |
| 144 | <b>MAISON</b> 23, rue Crévoulin                                      |
| 189 | <b>BRASSERIE</b> Walter-Barthel puis corderie Lemaur                 |
| 194 | <b>USINE D'IMPRESSION SUR ETOFFES</b> puis <b>caserne</b> (disparue) |
| 201 | <b>RESERVOIR</b> de la source Saint-Liesne                           |
| 213 | <b>PASSERELLE</b> dite "pont de Maincy"                              |
| 216 | <b>JARDINS OUVRIERS</b> de l'Almont                                  |

## 77 - Melun

présentation de l'étude du patrimoine de Melun

PI11	Carte n°3, 9eme partie : les édifices étudiés à titre individuel, dans le nord de la commune (bois de Montaigu).	(c) Région Ile-de-France - Inventaire général du patrimoine culturel / Betored, Diane (dessinateur) 07770186NUCA
------	--	--

