

Département : 77  
Aire d'étude : Melun  
Commune : Melun  
Adresse : Général-Leclerc (avenue) 2

Référence : IA77000434

Titre courant : **brasserie Gruber**

Dénomination : brasserie

Appellation(s) : Gruber

---

Cartographie : Lambert1 0623151 ; 1091715 / 0623151 ; 1091928 / 0623397 ; 1091928 / 0623397 ; 1091715 / 0623151 ; 1091715

Cadastre : 1985 BC 326 ; 441 à 464 ; 470 à 472 ; 487 à 489

Etat de conservation : détruit

Dossier inventaire topographique ; patrimoine industriel établi en 2002 par Förstel Judith ; Pierrot Nicolas

(c) Région Ile-de-France - Inventaire général du patrimoine culturel

---

## HISTORIQUE

Datation : 4e quart 19e siècle, 1889 ; 1893, datation par travaux historiques ; date portée ; datation par source.

Commentaire : L'entreprise tire son origine d'une brasserie fondée dans le quartier Saint-Liesne vers le début du 19e siècle : la brasserie Walter-Barthel (voir dossier IA77000508). Cette brasserie devient en effet la propriété de la famille Gruber dans le dernier quart du 19e siècle. David Gruber est le fondateur de la grande brasserie de Koenigshoffen, près de Strasbourg. Sa veuve, Sophie Gruber, secondée par deux directeurs, Stephan et Boehm, prend la direction de l'entreprise de Melun en 1887. Dès 1888-1889, une nouvelle usine est construite sur la rive gauche, au voisinage de la gare ferroviaire. La date "1889" est portée au fronton de la nouvelle brasserie, qui comprend notamment 10 silos à malt de 60 000 kg, une grande halle à brasser avec trois chaudières, des refroidisseurs circulaires Schmidt, une

cave à fermentation (vaste salle carrée), et des cuves de conserve de deux étages d'une capacité de 30 000 hl. En 1893 sont construits les bureaux et le logement patronal. Cet ensemble forme alors la plus grande usine de Melun. Une voie de raccordement relie directement l'usine à la gare de Melun, la brasserie ayant fait construire 65 wagons-glacières pour transporter la bière. La production reste importante jusqu'à la deuxième guerre mondiale. Une grande partie des bâtiments, endommagés par les bombardements en 1944, sont reconstruits après la guerre et dotés d'un nouvel équipement : les cuves sont ainsi fournies par les établissements Louis Granger et compagnie (Agen). Dans la seconde moitié du 20<sup>e</sup> siècle, la brasserie Gruber passe dans le giron de grands groupes industriels : le GBFA (Groupe des Grandes Brasseries Françaises) dans les années 1950, puis le groupe BSN. Dans les années 1960, la brasserie s'efforce de diversifier ses produits : sous la marque "Valstar", elle produit de la bière mais aussi des boissons gazeuses et des jus de fruits. L'usine est fermée en 1987, et détruite en 1990, à l'exception du logement patronal. Ce dernier, réhabilité par l'architecte J.Warnery, abrite actuellement une antenne de la Chambre des métiers de Seine-et-Marne. Le reste du site, qui couvre environ 3 ha, est englobé dans une zone d'aménagement concerté en 1995. Dans les dernières années du 20<sup>e</sup> siècle, on y édifie le Tribunal de Grande Instance (étudié : notice IA77000421) et un ensemble de logements.

## **DESCRIPTION**

SITUATION : en ville

### **MATERIAUX**

Gros-oeuvre : brique et pierre ; brique ; meulière ; parpaing de béton

Couverture : ardoise ; zinc en couverture ; tôle ondulée; béton en couverture ; tuile mécanique

### **STRUCTURE**

Couverture : toit bombé ; shed ovoïde ; croupe brisée ; toit brisé en pavillon ; toit à longs pans ; pignon couvert

## **COMMENTAIRE DESCRIPTIF :**

La brasserie Gruber s'étendait sur près de 3 ha. Au nord s'élevaient les silos et la salle à brasser, important bâtiment à double fronton courbe, portant l'inscription "Gruber et cie, Bock ale, 1889". La salle à brasser comprenait deux étages carrés et un étage de comble. Les silos étaient divisés en 7 niveaux (y compris soubassement et comble). A l'est de la salle à brasser se trouvait le bâtiment du cuvage, destiné à la fermentation. Un porche en brique et pierre, sur lequel circulait une passerelle ferroviaire, était construit près du cuvage. Dans la partie sud de l'enceinte s'élevaient les ateliers d'embouteillage, à l'origine hangars en charpente métallique ensuite repris en béton armé. La partie orientale du site était occupée par deux bâtiments de style néo-Louis XIII, employant la brique et l'ardoise : l'un abritait les bureaux de la brasserie, l'autre, surnommé "château Gruber", était le logement patronal. C'est le seul élément aujourd'hui conservé de la brasserie Gruber.

## DOCUMENTATION

### Documents d'archives

#### A.M. Melun :

- 1 G 70 : Déclaration de construction nouvelle : logement et bureaux, 1893.

#### A.D. Seine-et-Marne :

- SC 9361 à 9371 : dossier de reconstruction après la Seconde guerre mondiale.

### Documents figurés

- Affiche représentant la brasserie vers 1890 (Musée de Melun). **Doc. 1**
- Affiche publicitaire pour la bière Gruber (Musée de Melun). **Doc. 2**
- Cartes postales (Musée de Melun). **Doc. 3 et 4**
- Plan de la brasserie Gruber en 1926. (A.D. Seine-et-Marne, 5 Mp 304). **Doc. 5**

### Bibliographie

« Aménagement du château Gruber », *Le Parisien*, 9 mars 1990 et 27 juillet 1990.

« Aménagement du château Gruber », *La République de Seine-et-Marne*, 30 juillet 1990.

« Dernier hommage à Grüber », *La République de Seine-et-Marne*, supplément au n°6413 du 28 janvier 1991.

« La brasserie Gruber à Melun », *Revue universelle de la Brasserie et de la Malterie*, 1898-1899.

LACHENAUD Valérie, « Grüber avant l'oubli », *Le Parisien*, 18 janvier 1990.

LEROY Gabriel, alias SAVARIN, « La Brasserie Gruber », *Le Nouvelliste de Seine-et-Marne*, 1er mars 1895. Repris en tiré-à-part : Melun : E. Drosne, 1895, 11 p.;in-16°.

MOLLIER Elisabeth et Yannick, « La brasserie Gruber », *Les samedis de l'histoire, 1996-1997 : les oubliés, notre patrimoine redécouvert*, Comité des archives et du patrimoine, Dammarie-lès-Lys, 1998, p. 38-42;ill.

MUSCULUS F., « Notice nécrologique sur David Gruber, brasseur à Koenigshofen », *Journal d'Alsace*, 13 janvier 1881.

PALISSE, J.P. et ROMERA, A.M., *Ville de Melun : la brasserie Grüber. Etude préalable à une reconversion*, IAURIF;ville de Melun, 1987, 31 p.;ill.;in-8° .

PLANCKE René-Charles, *Melun à la Belle Epoque : évocation historique*, Le Mée-sur-Seine : Ammatéis, 1992, p. 232-235; p. 245.

Université Inter-âges, *Melun. Mémoire en images*, Joué-lès-Tours : Alan Sutton, 2001, p. 55.

## LISTE DES ILLUSTRATIONS

### A. – Documents anciens

#### Vues d'ensemble

Doc01	Affiche représentant l'usine vers 1900. Musée municipal de Melun, P. 046	Dufresne, G. (reproduction) 05770580NUCA
Doc02	Affiche publicitaire de la brasserie Grüber. Musée municipal de Melun	Asseline, Stéphane (reproduction) 06770032XA
Doc03	La sortie des ouvriers de la brasserie Grüber, vers 1908. Carte postale, auteur inconnu Musée municipal de Melun, inv. 983.2.368	Asseline, Stéphane (reproduction) 01770280X
Doc04	La façade de la brasserie Grüber sur l'avenue de Fontainebleau, vers 1924. Carte postale, auteur inconnu Musée municipal de Melun, inv. 983.2.52	Asseline, Stéphane (reproduction) 01770120X
Doc05	Plan de la brasserie Grüber en juin 1926. Archives départementales de Seine-et-Marne, 5 Mp 304	Asseline, Stéphane (reproduction) 06770363XA
Doc06	Plan d'ensemble, en 1979 (échelle : 1/400). plan, auteur inconnu	Asseline, Stéphane (reproduction) 03770419X
Doc07	Vue d'ensemble, depuis la voie ferrée au nord : partie ouest de la brasserie Grüber. On voit, de gauche à droite : la passerelle ferroviaire, la chaufferie (et derrière, le cuvage), la salle à brasser et les silos. Photographie avant destruction, 1989, Fortin, Philippe Sous-direction de l'Inventaire général, cellule patrimoine industriel, 89SG722X	Asseline, Stéphane (reproduction) 03770001NUCB
Doc08	Vue d'ensemble, depuis la voie ferrée au nord : partie est de la brasserie Grüber (passerelle ferroviaire et bureaux). Photographie avant destruction, 1989, Fortin, Philippe Sous-direction de l'Inventaire général, cellule patrimoine industriel, 89SG689X	Asseline, Stéphane (reproduction) 03770002NUCB

#### La salle à brasser et les silos (bâtiment A)

Doc09	Façade nord de la salle à brasser (à gauche) et des silos (à droite). Photographie avant destruction, 1989, Fortin, Philippe Sous-direction de l'Inventaire général, cellule patrimoine industriel, 89SG701X	Asseline, Stéphane (reproduction) 03770003NUCB
Doc10	Façade nord de la salle à brasser : détail de l'écusson "Grüber et cie, 1889".	Asseline, Stéphane (reproduction)

## MELUN

### Brasserie Grüber

	Photographie avant destruction, 1989, Fortin, Philippe Sous-direction de l'Inventaire général, cellule patrimoine industriel, 89SG699X	03770004NUCB
Doc11	Façade arrière des silos et de la salle à brasser, vue du sud-ouest. Photographie avant destruction, 1989, Fortin, Philippe Sous-direction de l'Inventaire général, cellule patrimoine industriel, 89SG723X	Asseline, Stéphane (reproduction) 03770005NUCB
Doc12	Façade arrière des silos et de la salle à brasser, vue du sud-est. Photographie avant destruction, 1989, Fortin, Philippe Sous-direction de l'Inventaire général, cellule patrimoine industriel, 89SG706X	Asseline, Stéphane (reproduction) 03770006NUCB
Doc13	La salle à brasser : vue intérieure. Photographie avant destruction, 1989, Fortin, Philippe Sous-direction de l'Inventaire général, cellule patrimoine industriel, 89SG702X	Asseline, Stéphane (reproduction) 03770007NUCB
Doc14	La salle à brasser : emplacement des cuves. Photographie avant destruction, 1989, Fortin, Philippe Sous-direction de l'Inventaire général, cellule patrimoine industriel, 89SG711X	Asseline, Stéphane (reproduction) 03770008NUCB
Doc15	La salle à brasser : emplacement des cuves. Photographie avant destruction, 1989, Fortin, Philippe Sous-direction de l'Inventaire général, cellule patrimoine industriel, 89SG688X	Asseline, Stéphane (reproduction) 03770009NUCB
Doc16	La salle à brasser : colonnes et couverture. Photographie avant destruction, 1989, Fortin, Philippe Sous-direction de l'Inventaire général, cellule patrimoine industriel, 89SG703X	Asseline, Stéphane (reproduction) 03770010NUCB
Doc17	La salle à brasser : détail des colonnes et du plafond. Photographie avant destruction, 1989, Fortin, Philippe Sous-direction de l'Inventaire général, cellule patrimoine industriel, 89SG693X	Asseline, Stéphane (reproduction) 03770011NUCB
Doc18	La salle à brasser : détail de la structure en fonte. Photographie avant destruction, 1989, Fortin, Philippe Sous-direction de l'Inventaire général, cellule patrimoine industriel, 89SG708X	Asseline, Stéphane (reproduction) 03770012NUCB
Doc19	Comble des silos. Photographie avant destruction, 1989, Fortin, Philippe Sous-direction de l'Inventaire général, cellule patrimoine industriel, 89SG718X	Asseline, Stéphane (reproduction) 03770013NUCB

### **Le porche et le cuvage (bâtiment B)**

Doc20	Passage couvert sous la voie ferrée. Photographie avant destruction, 1989, Fortin, Philippe Sous-direction de l'Inventaire général, cellule patrimoine industriel, 89SG697X	Asseline, Stéphane (reproduction) 03770014NUCB
Doc21	Le passage couvert et le bâtiment du cuvage, en cours de démolition. Photographie avant destruction, 1989, Fortin, Philippe Sous-direction de l'Inventaire général, cellule patrimoine industriel, 89SG717X	Asseline, Stéphane (reproduction) 03770015NUCB
Doc22	Pignon est du cuvage, en cours de démolition. Photographie avant destruction, 1989, Fortin, Philippe Sous-direction de l'Inventaire général, cellule patrimoine	Asseline, Stéphane (reproduction) 03770016NUCB

## MELUN

### Brasserie Grüber

Doc23	industriel, 89SG716X Détails des matériaux des murs du cuvage : ciment, liège, parpaing. Photographie avant destruction, 1989, Fortin, Philippe Sous-direction de l'Inventaire général, cellule patrimoine industriel, 89SG691X	Asseline, Stéphane (reproduction) 03770017NUCB
Doc24	Intérieur du bâtiment de cuvage : cuves portant la plaque : "Etablissements métallurgiques Louis Granger et cie, Agen, 1947-9". Photographie avant destruction, 1989, Fortin, Philippe Sous-direction de l'Inventaire général, cellule patrimoine industriel, 89SG680X	Asseline, Stéphane (reproduction) 03770018NUCB
Doc25	Intérieur du bâtiment de cuvage : le deuxième étage, vu en plongée. Photographie avant destruction, 1989, Fortin, Philippe Sous-direction de l'Inventaire général, cellule patrimoine industriel, 89SG705X	Asseline, Stéphane (reproduction) 03770019NUCB
Doc26	Intérieur du bâtiment de cuvage : détail de la mosaïque du plancher du deuxième étage, avec le logo de la marque "Valstar" (boissons gazeuses, années 1960). Photographie avant destruction, 1989, Fortin, Philippe Sous-direction de l'Inventaire général, cellule patrimoine industriel, 89SG685X	Asseline, Stéphane (reproduction) 03770020NUCB
Doc27	Intérieur du bâtiment de cuvage : structure des combles. Photographie avant destruction, 1989, Fortin, Philippe Sous-direction de l'Inventaire général, cellule patrimoine industriel, 89SG694X	Asseline, Stéphane (reproduction) 03770021NUCB

### Hall d'embouteillage

Doc28	Couverture du hall d'embouteillage. Photographie avant destruction, 1989, Fortin, Philippe Sous-direction de l'Inventaire général, cellule patrimoine industriel, 89SG719X	Asseline, Stéphane (reproduction) 03770022NUCB
Doc29	Le hall d'embouteillage : vue intérieure. Photographie avant destruction, 1989, Fortin, Philippe Sous-direction de l'Inventaire général, cellule patrimoine industriel, 89SG707X	Asseline, Stéphane (reproduction) 03770023NUCB
Doc30	Le hall d'embouteillage : bureau de contremaître. Photographie avant destruction, 1989, Fortin, Philippe Sous-direction de l'Inventaire général, cellule patrimoine industriel, 89SG692X	Asseline, Stéphane (reproduction) 03770024NUCB

### Atelier de réparation

Doc31	Atelier de réparation : détail de la structure métallique. Photographie avant destruction, 1989, Fortin, Philippe Sous-direction de l'Inventaire général, cellule patrimoine industriel, 89SG709X	Asseline, Stéphane (reproduction) 03770025NUCB
-------	---	--

### Cheminée

Doc32	Cheminée d'usine	Asseline, Stéphane
-------	------------------	--------------------



MELUN  
Brasserie Grüber

Photographie avant destruction, 1989, Fortin, Philippe  
Sous-direction de l'Inventaire général, cellule patrimoine  
industriel, 89SG720X

(reproduction)  
03770026NUCB

**Bureaux (bâtiment C)**

- Doc33 Bâtiment des bureaux : vue de la façade (élévation est), depuis l'avenue du Général-Leclerc.  
Photographie avant destruction, 1989, Fortin, Philippe  
Sous-direction de l'Inventaire général, cellule patrimoine  
industriel, 89SG695X Asseline, Stéphane  
(reproduction)  
03770027NUCB
- Doc34 Bâtiment des bureaux : vue d'ensemble, depuis la voie ferrée (élévations nord et ouest).  
Photographie avant destruction, 1989, Fortin, Philippe  
Sous-direction de l'Inventaire général, cellule patrimoine  
industriel, 89SG684X Asseline, Stéphane  
(reproduction)  
03770028NUCB
- Doc35 Bâtiment des bureaux : élévation latérale.  
Photographie avant destruction, 1989, Fortin, Philippe  
Sous-direction de l'Inventaire général, cellule patrimoine  
industriel, 89SG682X Asseline, Stéphane  
(reproduction)  
03770029NUCB
- Doc36 Bâtiment des bureaux, détail de l'élévation latérale : plaque avec la raison sociale de la brasserie.  
Photographie avant destruction, 1989, Fortin, Philippe  
Sous-direction de l'Inventaire général, cellule patrimoine  
industriel, 89SG687X Asseline, Stéphane  
(reproduction)  
03770030NUCB
- Doc37 Bâtiment des bureaux, vue intérieure : guichet au premier étage.  
Photographie avant destruction, 1989, Fortin, Philippe  
Sous-direction de l'Inventaire général, cellule patrimoine  
industriel, 89SG724X Asseline, Stéphane  
(reproduction)  
03770031NUCB
- Doc38 Bâtiment des bureaux, détail : armes de la ville de Melun, au-dessus du guichet du premier étage.  
Photographie avant destruction, 1989, Fortin, Philippe  
Sous-direction de l'Inventaire général, cellule patrimoine  
industriel, 89SG686X Asseline, Stéphane  
(reproduction)  
03770032NUCB

**Logement patronal (bâtiment D)**

- Doc39 Façade arrière (ouest) du logement patronal, dit "château", en 1989.  
Photographie avant destruction de l'usine, 1989, Fortin, Philippe  
Sous-direction de l'Inventaire général, cellule patrimoine  
industriel, 89SG681X Asseline, Stéphane  
(reproduction)  
03770033NUCB
- Doc40 Détail du logement patronal : entrée sur la façade arrière, en 1989.  
Photographie avant destruction de l'usine, 1989, Fortin, Philippe  
Sous-direction de l'Inventaire général, cellule patrimoine  
industriel, 89SG700X Asseline, Stéphane  
(reproduction)  
03770034NUCB

**Bâtiments annexes**

- Doc41 Ecuries et logements.  
Photographie avant destruction de l'usine, 1989, Fortin, Philippe  
Sous-direction de l'Inventaire général, cellule patrimoine Asseline, Stéphane  
(reproduction)  
03770035NUCB

MELUN  
Brasserie Grüber

Doc4	industriel, 89SG714X Bâtiments annexes : chenil (?), local syndical (?). Photographie avant destruction de l'usine, 1989, Fortin, Philippe Sous-direction de l'Inventaire général, cellule patrimoine industriel, 89SG715X	Asseline, Stéphane (reproduction) 03770036NUCB
------	--	--

**B. – Photographies actuelles**

Fig01	Le logement patronal, seul vestige conservé de la brasserie Gruber.	Asseline, Stéphane 05770259XA
-------	--	----------------------------------

77 - Melun, Général-Leclerc (avenue du) 2.

Brasserie Gruber

Doc01 Affiche représentant l'usine vers 1900.

Musée municipal de Melun, P. 046.

(c) Région Ile-de-France -  
Inventaire général du  
patrimoine culturel ; (c)  
Ville de Melun /  
Dufresne, G.  
(reproduction)  
05770580NUCA



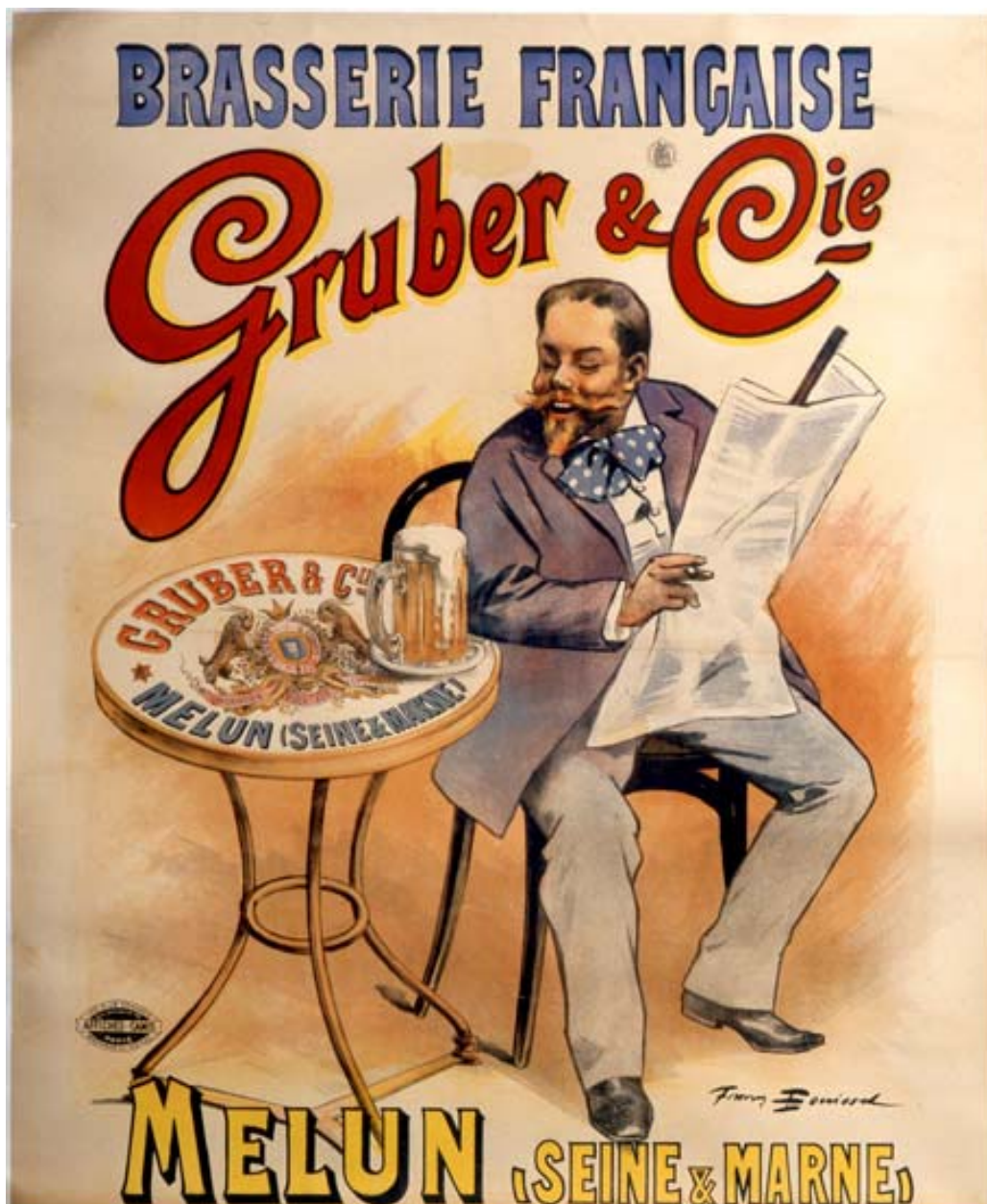
77 - Melun, Général-Leclerc (avenue du) 2.

Brasserie Gruber

Doc02 Affiche publicitaire de la brasserie Gruber.

Musée municipal de Melun.

(c) Région Ile-de-France -  
Inventaire général du  
patrimoine culturel ; (c) Ville  
de Melun /  
Asseline, Stéphane  
(reproduction)  
06770032XA  
06770033XA



**77 - Melun, Général-Leclerc (avenue du) 2.**

Brasserie Gruber

Doc03	La sortie des ouvriers de la brasserie Gruber, vers 1908. Carte postale, auteur inconnu. Musée municipal de Melun, inv. 983.2.368.	(c) Région Ile-de-France - Inventaire général du patrimoine culturel ; (c) Ville de Melun / Asseline, Stéphane (reproduction) 01770280X
-------	--	---



**77 - Melun, Général-Leclerc (avenue du) 2.**

Brasserie Gruber

Doc04 La façade de la brasserie Grüber sur l'avenue de Fontainebleau, vers 1924.  
Carte postale, auteur inconnu.  
Musée municipal de Melun, inv. 983.2.52.

(c) Région Ile-de-France -  
Inventaire général du  
patrimoine culturel ; (c)  
Ville de Melun /  
Asseline, Stéphane  
(reproduction)  
01770120X



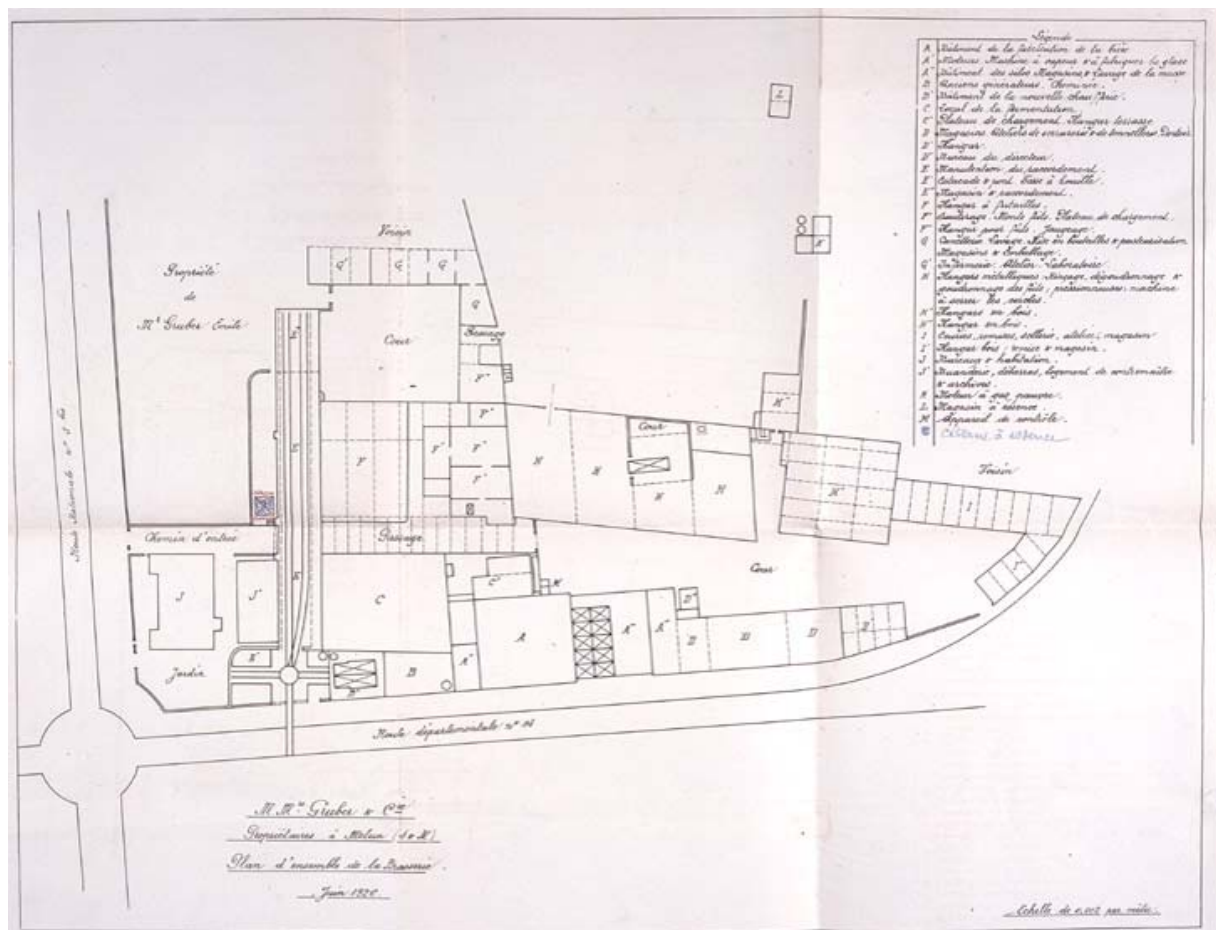
77 - Melun, Général-Leclerc (avenue du) 2.

Brasserie Gruber

Doc05 Plan de la brasserie Gruber en juin 1926.

Archives départementales de Seine-et-Marne, 5 Mp 304.

(c) Région Ile-de-France - Inventaire général du patrimoine culturel ; (c) Conseil général de Seine-et-Marne / Asseline, Stéphane (reproduction) 06770363XA 06770364XA

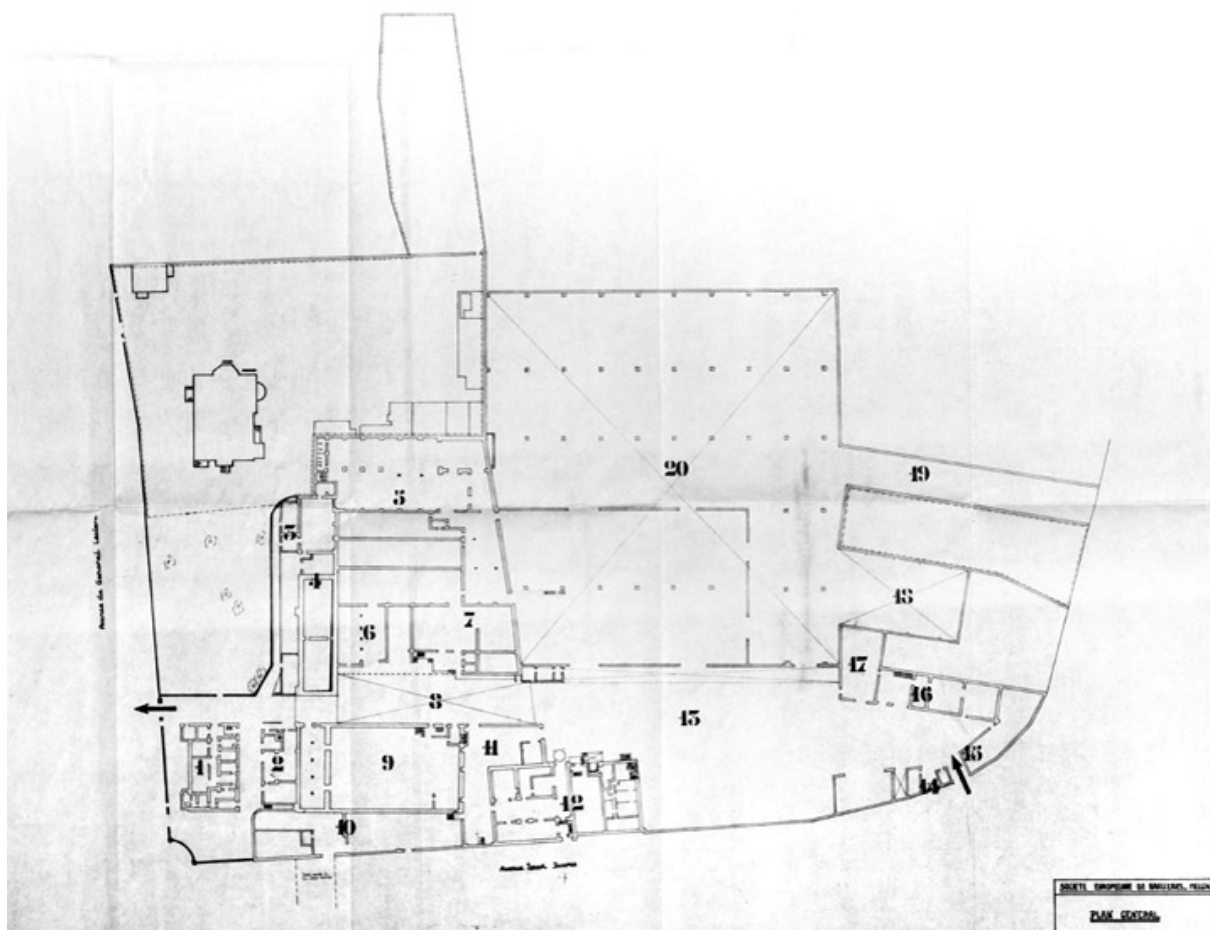


**77 - Melun, Général-Leclerc (avenue du) 2.**

Brasserie Gruber

Doc06 Plan d'ensemble, en 1979 (échelle : 1/400).  
plan, auteur inconnu.

(c) Région Ile-de-France -  
Inventaire général du  
patrimoine culturel /  
Asseline, Stéphane  
(reproduction)  
03770419X





**77 - Melun, Général-Leclerc (avenue du) 2.**

Brasserie Gruber

Doc07 Vue d'ensemble, depuis la voie ferrée au nord : partie ouest de la brasserie Gruber. On voit, de gauche à droite : la passerelle ferroviaire, la chaufferie (et derrière, le cuvage), la salle à brasser et les silos.  
Photographie avant destruction, 1989, Fortin, Philippe.  
Sous-direction de l'Inventaire général, cellule patrimoine industriel, 89SG722X.

(c) Région Ile-de-France - Inventaire général du patrimoine culturel ; (c) Ministère de la culture / Asseline, Stéphane (reproduction) 03770001NUCB



**77 - Melun, Général-Leclerc (avenue du) 2.**

Brasserie Gruber

Doc08 Vue d'ensemble, depuis la voie ferrée au nord :  
partie est de la brasserie Gruber (passerelle  
ferroviaire et bureaux).  
Photographie avant destruction, 1989, Fortin,  
Philippe.  
Sous-direction de l'Inventaire général, cellule  
patrimoine industriel, 89SG689X.

(c) Région Ile-de-France -  
Inventaire général du  
patrimoine culturel ; (c)  
Ministère de la culture /  
Asseline, Stéphane  
(reproduction)  
03770002NUCB



**77 - Melun, Général-Leclerc (avenue du) 2.**

Brasserie Gruber

Doc09	Façade nord de la salle à brasser (à gauche) et des silos (à droite). Photographie avant destruction, 1989, Fortin, Philippe. Sous-direction de l'Inventaire général, cellule patrimoine industriel, 89SG701X.	(c) Région Ile-de-France - Inventaire général du patrimoine culturel ; (c) Ministère de la culture / Asseline, Stéphane (reproduction) 03770003NUCB
-------	--	---



77 - Melun, Général-Leclerc (avenue du) 2.

Brasserie Gruber

Doc10 Façade nord de la salle à brasser : détail de l'écusson "Gruber et cie, 1889". Photographie avant destruction, 1989, Fortin, Philippe.  
Sous-direction de l'Inventaire général, cellule patrimoine industriel, 89SG699X.

(c) Région Ile-de-France - Inventaire général du patrimoine culturel ; (c) Ministère de la culture / Asseline, Stéphane (reproduction) 03770004NUCB



**77 - Melun, Général-Leclerc (avenue du) 2.**

Brasserie Gruber

Doc11 Façade arrière des silos et de la salle à brasser, vue du sud-ouest.  
Photographie avant destruction, 1989, Fortin, Philippe.  
Sous-direction de l'Inventaire général, cellule patrimoine industriel, 89SG723X.

(c) Région Ile-de-France - Inventaire général du patrimoine culturel ; (c) Ministère de la culture / Asseline, Stéphane (reproduction) 03770005NUCB



**77 - Melun, Général-Leclerc (avenue du) 2.**

Brasserie Gruber

Doc12 Façade arrière des silos et de la salle à brasser, vue du sud-est.  
Photographie avant destruction, 1989, Fortin, Philippe.  
Sous-direction de l'Inventaire général, cellule patrimoine industriel, 89SG706X.

(c) Région Ile-de-France - Inventaire général du patrimoine culturel ; (c) Ministère de la culture / Asseline, Stéphane (reproduction) 03770006NUCB



**77 - Melun, Général-Leclerc (avenue du) 2.**

Brasserie Gruber

Doc13 La salle à brasser : vue intérieure.  
Photographie avant destruction, 1989, Fortin,  
Philippe.  
Sous-direction de l'Inventaire général, cellule  
patrimoine industriel, 89SG702X.

(c) Région Ile-de-France -  
Inventaire général du  
patrimoine culturel ; (c)  
Ministère de la culture /  
Asseline, Stéphane  
(reproduction)  
03770007NUCB



77 - Melun, Général-Leclerc (avenue du) 2.

Brasserie Gruber

Doc14 La salle à brasser : emplacement des cuves.  
Photographie avant destruction, 1989, Fortin,  
Philippe.  
Sous-direction de l'Inventaire général, cellule  
patrimoine industriel, 89SG711X.

(c) Région Ile-de-France -  
Inventaire général du  
patrimoine culturel ; (c)  
Ministère de la culture /  
Asseline, Stéphane  
(reproduction)  
03770008NUCB





77 - Melun, Général-Leclerc (avenue du) 2.

Brasserie Gruber

Doc15 La salle à brasser : emplacement des cuves.  
Photographie avant destruction, 1989, Fortin,  
Philippe.  
Sous-direction de l'Inventaire général, cellule  
patrimoine industriel, 89SG688X.

(c) Région Ile-de-France -  
Inventaire général du  
patrimoine culturel ; (c)  
Ministère de la culture /  
Asseline, Stéphane  
(reproduction)  
03770009NUCB



**77 - Melun, Général-Leclerc (avenue du) 2.**

Brasserie Gruber

Doc16 La salle à brasser : colonnes et couvrement.  
Photographie avant destruction, 1989, Fortin,  
Philippe.  
Sous-direction de l'Inventaire général, cellule  
patrimoine industriel, 89SG703X.

(c) Région Ile-de-France -  
Inventaire général du  
patrimoine culturel ; (c)  
Ministère de la culture /  
Asseline, Stéphane  
(reproduction)  
03770010NUCB



**77 - Melun, Général-Leclerc (avenue du) 2.**

Brasserie Gruber

Doc17 La salle à brasser : détail des colonnes et du plafond.  
Photographie avant destruction, 1989, Fortin, Philippe.  
Sous-direction de l'Inventaire général, cellule patrimoine industriel, 89SG693X.

(c) Région Ile-de-France - Inventaire général du patrimoine culturel ; (c) Ministère de la culture / Asseline, Stéphane (reproduction) 03770011NUCB



**77 - Melun, Général-Leclerc (avenue du) 2.**

Brasserie Gruber

Doc18 La salle à brasser : détail de la structure en fonte.  
Photographie avant destruction, 1989, Fortin,  
Philippe.  
Sous-direction de l'Inventaire général, cellule  
patrimoine industriel, 89SG708X.

(c) Région Ile-de-France -  
Inventaire général du  
patrimoine culturel ; (c)  
Ministère de la culture /  
Asseline, Stéphane  
(reproduction)  
03770012NUCB



**77 - Melun, Général-Leclerc (avenue du) 2.**

Brasserie Gruber

Doc19 Comble des silos.  
Photographie avant destruction, 1989, Fortin,  
Philippe.  
Sous-direction de l'Inventaire général, cellule  
patrimoine industriel, 89SG718X.

(c) Région Ile-de-France -  
Inventaire général du  
patrimoine culturel ; (c)  
Ministère de la culture /  
Asseline, Stéphane  
(reproduction)  
03770013NUCB



**77 - Melun, Général-Leclerc (avenue du) 2.**

Brasserie Gruber

Doc20 Passage couvert sous la voie ferrée.  
Photographie avant destruction, 1989, Fortin,  
Philippe.  
Sous-direction de l'Inventaire général, cellule  
patrimoine industriel, 89SG697X.

(c) Région Ile-de-France -  
Inventaire général du  
patrimoine culturel ; (c)  
Ministère de la culture /  
Asseline, Stéphane  
(reproduction)  
03770014NUCB



**77 - Melun, Général-Leclerc (avenue du) 2.**

Brasserie Gruber

Doc21 Le passage couvert et le bâtiment du cuvage, en cours de démolition. Photographie avant destruction, 1989, Fortin, Philippe. Sous-direction de l'Inventaire général, cellule patrimoine industriel, 89SG717X.

(c) Région Ile-de-France - Inventaire général du patrimoine culturel ; (c) Ministère de la culture / Asseline, Stéphane (reproduction) 03770015NUCB



77 - Melun, Général-Leclerc (avenue du) 2.

Brasserie Gruber

Doc22 Pignon est du cuvage, en cours de démolition. Photographie avant destruction, 1989, Fortin, Philippe. Sous-direction de l'Inventaire général, cellule patrimoine industriel, 89SG716X.

(c) Région Ile-de-France - Inventaire général du patrimoine culturel ; (c) Ministère de la culture / Asseline, Stéphane (reproduction) 03770016NUCB





**77 - Melun, Général-Leclerc (avenue du) 2.**

Brasserie Gruber

---

Doc23	Détails des matériaux des murs du cuvage : ciment, liège, parpaing. Photographie avant destruction, 1989, Fortin, Philippe. Sous-direction de l'Inventaire général, cellule patrimoine industriel, 89SG691X.	(c) Région Ile-de-France - Inventaire général du patrimoine culturel ; (c) Ministère de la culture / Asseline, Stéphane (reproduction) 03770017NUCB
-------	--	--



77 - Melun, Général-Leclerc (avenue du) 2.

Brasserie Gruber

Doc24 Intérieur du bâtiment de cuvage : cuves portant la plaque : "Etablissements métallurgiques Louis Granger et cie, Agen, 1947-9". Photographie avant destruction, 1989, Fortin, Philippe. Sous-direction de l'Inventaire général, cellule patrimoine industriel, 89SG680X.

(c) Région Ile-de-France - Inventaire général du patrimoine culturel ; (c) Ministère de la culture / Asseline, Stéphane (reproduction) 03770018NUCB



77 - Melun, Général-Leclerc (avenue du) 2.

Brasserie Gruber

Doc25 Intérieur du bâtiment de cuvage : le deuxième étage, vu en plongée.  
Photographie avant destruction, 1989, Fortin, Philippe.  
Sous-direction de l'Inventaire général, cellule patrimoine industriel, 89SG705X.

(c) Région Ile-de-France - Inventaire général du patrimoine culturel ; (c) Ministère de la culture / Asseline, Stéphane (reproduction) 03770019NUCB



**77 - Melun, Général-Leclerc (avenue du) 2.**

Brasserie Gruber

Doc26	<p>Intérieur du bâtiment de cuvage : détail de la mosaïque du plancher du deuxième étage, avec le logo de la marque "Valstar" (boissons gazeuses, années 1960). Photographie avant destruction, 1989, Fortin, Philippe. Sous-direction de l'Inventaire général, cellule patrimoine industriel, 89SG685X.</p>	<p>(c) Région Ile-de-France - Inventaire général du patrimoine culturel ; (c) Ministère de la culture / Asseline, Stéphane (reproduction) 03770020NUCB</p>
-------	--	--



77 - Melun, Général-Leclerc (avenue du) 2.

Brasserie Gruber

Doc27 Intérieur du bâtiment de cuvage : structure des combles.  
Photographie avant destruction, 1989, Fortin, Philippe.  
Sous-direction de l'Inventaire général, cellule patrimoine industriel, 89SG694X.

(c) Région Ile-de-France - Inventaire général du patrimoine culturel ; (c) Ministère de la culture / Asseline, Stéphane (reproduction) 03770021NUCB



**77 - Melun, Général-Leclerc (avenue du) 2.**

Brasserie Gruber

Doc28 Couverture du hall d'embouteillage.  
Photographie avant destruction, 1989, Fortin,  
Philippe.  
Sous-direction de l'Inventaire général, cellule  
patrimoine industriel, 89SG719X.

(c) Région Ile-de-France -  
Inventaire général du  
patrimoine culturel ; (c)  
Ministère de la culture /  
Asseline, Stéphane  
(reproduction)  
03770022NUCB



77 - Melun, Général-Leclerc (avenue du) 2.

Brasserie Gruber

Doc29 Le hall d'embouteillage : vue intérieure.  
Photographie avant destruction, 1989, Fortin,  
Philippe.  
Sous-direction de l'Inventaire général, cellule  
patrimoine industriel, 89SG707X.

(c) Région Ile-de-France -  
Inventaire général du  
patrimoine culturel ; (c)  
Ministère de la culture /  
Asseline, Stéphane  
(reproduction)  
03770023NUCB



**77 - Melun, Général-Leclerc (avenue du) 2.**

Brasserie Gruber

Doc30 Le hall d'embouteillage : bureau de contremaître.  
Photographie avant destruction, 1989, Fortin,  
Philippe.  
Sous-direction de l'Inventaire général, cellule  
patrimoine industriel, 89SG692X.

(c) Région Ile-de-France -  
Inventaire général du  
patrimoine culturel ; (c)  
Ministère de la culture /  
Asseline, Stéphane  
(reproduction)  
03770024NUCB





**77 - Melun, Général-Leclerc (avenue du) 2.**

Brasserie Gruber

Doc31    Atelier de réparation : détail de la structure  
métallique.  
Photographie avant destruction, 1989, Fortin,  
Philippe.  
Sous-direction de l'Inventaire général, cellule  
patrimoine industriel, 89SG709X.

(c) Région Ile-de-France -  
Inventaire général du  
patrimoine culturel ; (c)  
Ministère de la culture /  
Asseline, Stéphane  
(reproduction)  
03770025NUCB



**77 - Melun, Général-Leclerc (avenue du) 2.**

Brasserie Gruber

Doc32    Détail de la façade nord du bâtiment du cuvage.  
Photographie avant destruction, 1989, Fortin,  
Philippe.  
Sous-direction de l'Inventaire général, cellule  
patrimoine industriel, 89SG720X.

(c) Région Ile-de-France -  
Inventaire général du  
patrimoine culturel ; (c)  
Ministère de la culture /  
Asseline, Stéphane  
(reproduction)  
03770026NUCB



## 77 - Melun, Général-Leclerc (avenue du) 2

brasserie Gruber

Doc33	Bâtiment des bureaux : vue de la façade (élévation est), depuis l'avenue du Général-Leclerc. Photographie avant destruction, 1989, Fortin, Philippe. Sous-direction de l'Inventaire général, cellule patrimoine industriel, 89SG695X.	(c) Région Ile-de-France - Inventaire général du patrimoine culturel ; (c) Ministère de la culture / Asseline, Stéphane (reproduction) 03770027NUCB
-------	---	---



**77 - Melun, Général-Leclerc (avenue du) 2.**

Brasserie Gruber

Doc34 Bâtiment des bureaux : vue d'ensemble, depuis la voie ferrée (élévations nord et ouest). Photographie avant destruction, 1989, Fortin, Philippe.  
Sous-direction de l'Inventaire général, cellule patrimoine industriel, 89SG684X.

(c) Région Ile-de-France - Inventaire général du patrimoine culturel ; (c) Ministère de la culture / Asseline, Stéphane (reproduction) 03770028NUCB



**77 - Melun, Général-Leclerc (avenue du) 2.**

Brasserie Gruber

Doc35 Bâtiment des bureaux : élévation latérale.  
Photographie avant destruction, 1989, Fortin,  
Philippe.  
Sous-direction de l'Inventaire général, cellule  
patrimoine industriel, 89SG682X.

(c) Région Ile-de-France -  
Inventaire général du  
patrimoine culturel ; (c)  
Ministère de la culture /  
Asseline, Stéphane  
(reproduction)  
03770029NUCB



**77 - Melun, Général-Leclerc (avenue du) 2.**

Brasserie Gruber

Doc36	Bâtiment des bureaux, détail de l'élévation latérale : plaque avec la raison sociale de la brasserie. Photographie avant destruction, 1989, Fortin, Philippe. Sous-direction de l'Inventaire général, cellule patrimoine industriel, 89SG687X.	(c) Région Ile-de-France - Inventaire général du patrimoine culturel ; (c) Ministère de la culture / Asseline, Stéphane (reproduction) 03770030NUCB
-------	---	--



77 - Melun, Général-Leclerc (avenue du) 2.

Brasserie Gruber

Doc37 Bâtiment des bureaux, vue intérieure : guichet au premier étage.  
Photographie avant destruction, 1989, Fortin, Philippe.  
Sous-direction de l'Inventaire général, cellule patrimoine industriel, 89SG724X.

(c) Région Ile-de-France - Inventaire général du patrimoine culturel ; (c) Ministère de la culture / Asseline, Stéphane (reproduction) 03770031NUCB



**77 - Melun, Général-Leclerc (avenue du) 2.**

Brasserie Gruber

Doc38 Bâtiment des bureaux, détail : armes de la ville de Melun, au-dessus du guichet du premier étage. Photographie avant destruction, 1989, Fortin, Philippe.  
Sous-direction de l'Inventaire général, cellule patrimoine industriel, 89SG686X.

(c) Région Ile-de-France - Inventaire général du patrimoine culturel ; (c) Ministère de la culture / Asseline, Stéphane (reproduction) 03770032NUCB





**77 - Melun, Général-Leclerc (avenue du) 2.**

Brasserie Gruber

Doc39 Façade arrière (ouest) du logement patronal, dit "château", en 1989.  
Photographie avant destruction de l'usine, 1989, Fortin, Philippe.  
Sous-direction de l'Inventaire général, cellule patrimoine industriel, 89SG681X.

(c) Région Ile-de-France - Inventaire général du patrimoine culturel ; (c) Ministère de la culture / Asseline, Stéphane (reproduction) 03770033NUCB



**77 - Melun, Général-Leclerc (avenue du) 2.**

Brasserie Gruber

Doc40      Détail du logement patronal : entrée sur la façade arrière, en 1989.  
Photographie avant destruction de l'usine, 1989, Fortin, Philippe.  
Sous-direction de l'Inventaire général, cellule patrimoine industriel, 89SG700X.

(c) Région Ile-de-France - Inventaire général du patrimoine culturel ; (c) Ministère de la culture / Asseline, Stéphane (reproduction) 03770034NUCB



**77 - Melun, Général-Leclerc (avenue du) 2.**

Brasserie Gruber

Doc41 Ecuries et logements.  
Photographie avant destruction de l'usine, 1989,  
Fortin, Philippe.  
Sous-direction de l'Inventaire général, cellule  
patrimoine industriel, 89SG714X.

(c) Région Ile-de-France -  
Inventaire général du  
patrimoine culturel ; (c)  
Ministère de la culture /  
Asseline, Stéphane  
(reproduction)  
03770035NUCB



**77 - Melun, Général-Leclerc (avenue du) 2.**

Brasserie Gruber

Doc42 Bâtiments annexes : chenil (?), local syndical (?).  
Photographie avant destruction de l'usine, 1989,  
Fortin, Philippe.  
Sous-direction de l'Inventaire général, cellule  
patrimoine industriel, 89SG715X.

(c) Région Ile-de-France -  
Inventaire général du  
patrimoine culturel ; (c)  
Ministère de la culture /  
Asseline, Stéphane  
(reproduction)  
03770036NUCB



77 - Melun, Général-Leclerc (avenue du) 2.

Brasserie Gruber

Fig01 Le logement patronal, seul vestige conservé de la brasserie Gruber.

(c) Région Ile-de-France -  
Inventaire général du  
patrimoine culturel /  
Asseline, Stéphane  
05770259XA  
05770260XA

