Île-de-France, Seine-et-Marne
Melun
3 place de l' Ermitage

immeuble place de l'Ermitage

Références du dossier

Numéro de dossier : IA77000472
Date de l'enquête initiale : 2003
Date(s) de rédaction : 2007
Cadre de l'étude : inventaire topographique
Degré d'étude : étudié

Désignation

Dénomination : immeuble

Compléments de localisation

Milieu d'implantation : en ville
Références cadastrales : 1985, AY, 124

Historique

Ce petit immeuble a été construit sur les plans fournis en 1936 par l'architecte Henri Labrousse pour M. Boulade. Labrousse a construit de nombreuses autres maisons du lotissement de l'Ermitage (voir dossier IA77000469).

Période(s) principale(s) : 2e quart 20e siècle
Dates : 1936 (daté par source)
Auteur(s) de l'oeuvre : Henri Labrousse (architecte, attribution par source)

Description

Si la plupart des constructions réalisées à la fin des années 1930 dans le lotissement de l'Ermitage sont des maisons individuelles, il existe aussi quelques immeubles dans la partie nord, notamment le long de la place de l'Ermitage. L'immeuble au n°3 de cette place a conservé son organisation d'origine : deux boutiques en rez-de-chaussée encadrent la porte centrale. Les étages sont occupés par des logements. L'ensemble est gouverné par un axe de symétrie central. La façade est animée par les deux bow-windows en brique du dernier étage.

Eléments descriptifs

Matériau(x) du gros-oeuvre, mise en oeuvre et revêtement : brique ; enduit
Matériau(x) de couverture : tuile mécanique
Étage(s) ou vaisseau(x) : 2 étages carrés
Type(s) de couverture : toit à longs pans

Statut, intérêt et protection

Statut de la propriété : propriété privée

Liens web

- /dossinventaire/pdf/IA77000472.pdf : /dossinventaire/pdf/IA77000472.pdf

Illustrations

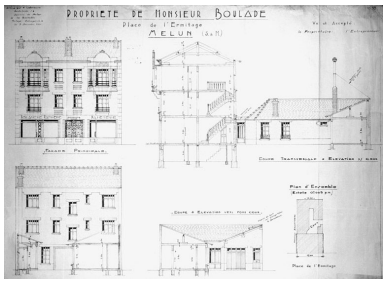

Propriété de M. Boulade place de l'Ermitage, coupes et élévations. Papier, tirage d'architecte, 1936. (AM Melun. 1 Fi 1533) Phot. Archives municipales de Melun (reproduction), Autr. Henri (architecte) Labrousse IVR11_20047700379NUC

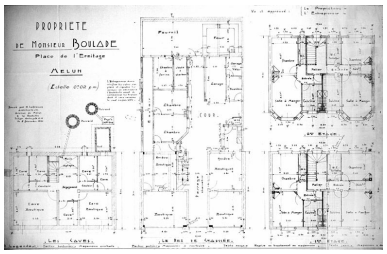

Propriété de M. Boulade place de l'Ermitage, plans. Papier, tirage d'architecte, 1936. (AM Melun. 1 Fi 1534) Phot. Archives municipales de Melun (reproduction), Autr. Henri (architecte) Labrousse IVR11_20047700380NUC

Façade antérieure. Phot. Stéphane Asseline IVR11_20027700860X

Auteur(s) du dossier : Judith Förstel
Copyright(s) : (c) Région Ile-de-France - Inventaire général du patrimoine culturel

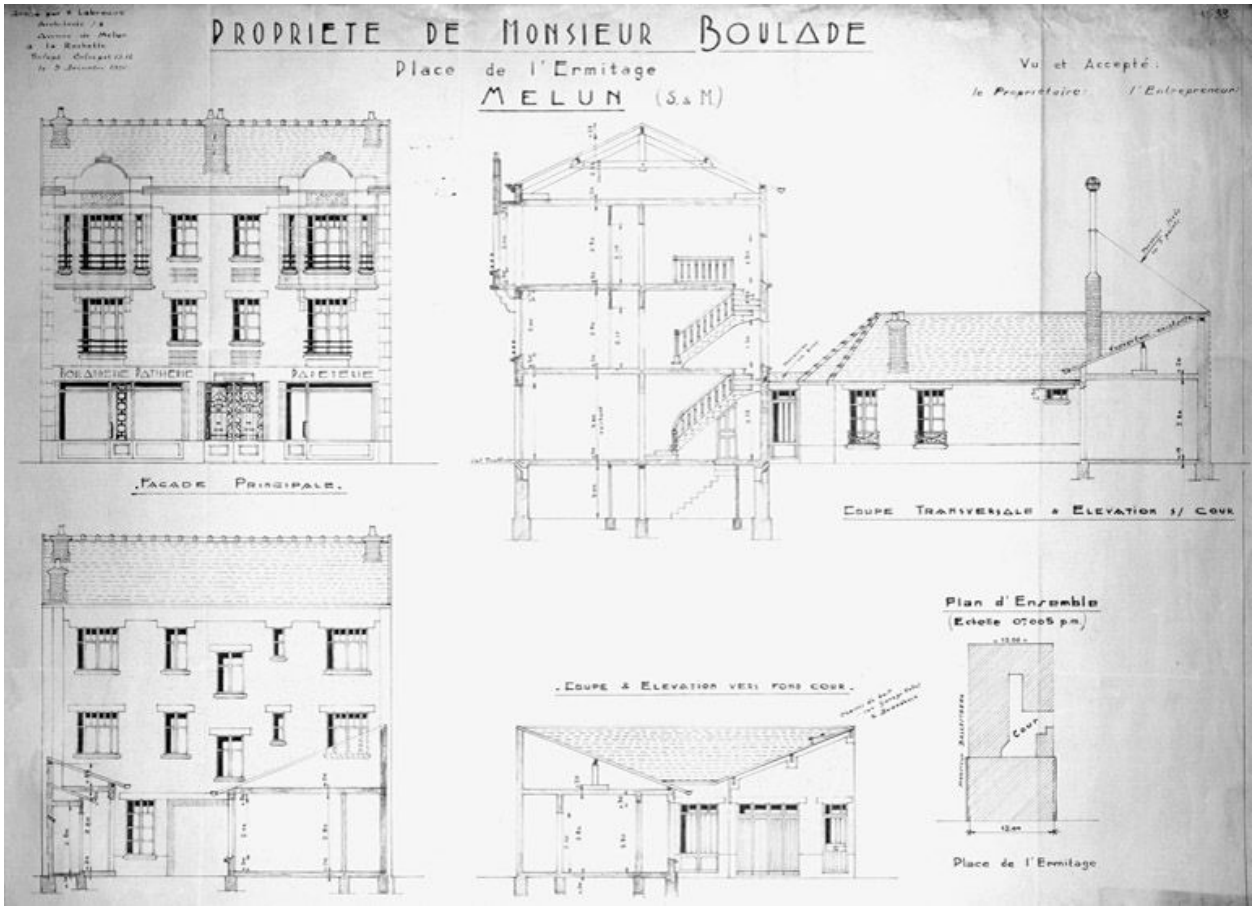

Propriété de M. Boulade place de l'Ermitage, coupes et élévations. Papier, tirage d'architecte, 1936. (AM Melun. 1 Fi 1533)

IVR11_20047700379NUC
Auteur de l'illustration : Archives municipales de Melun (reproduction)
Auteur du document reproduit : Henri (architecte) Labrousse
Date de prise de vue : 2004
(c) Région Ile-de-France - Inventaire général du patrimoine culturel ; (c) Ville de Melun
communication libre, reproduction soumise à autorisation

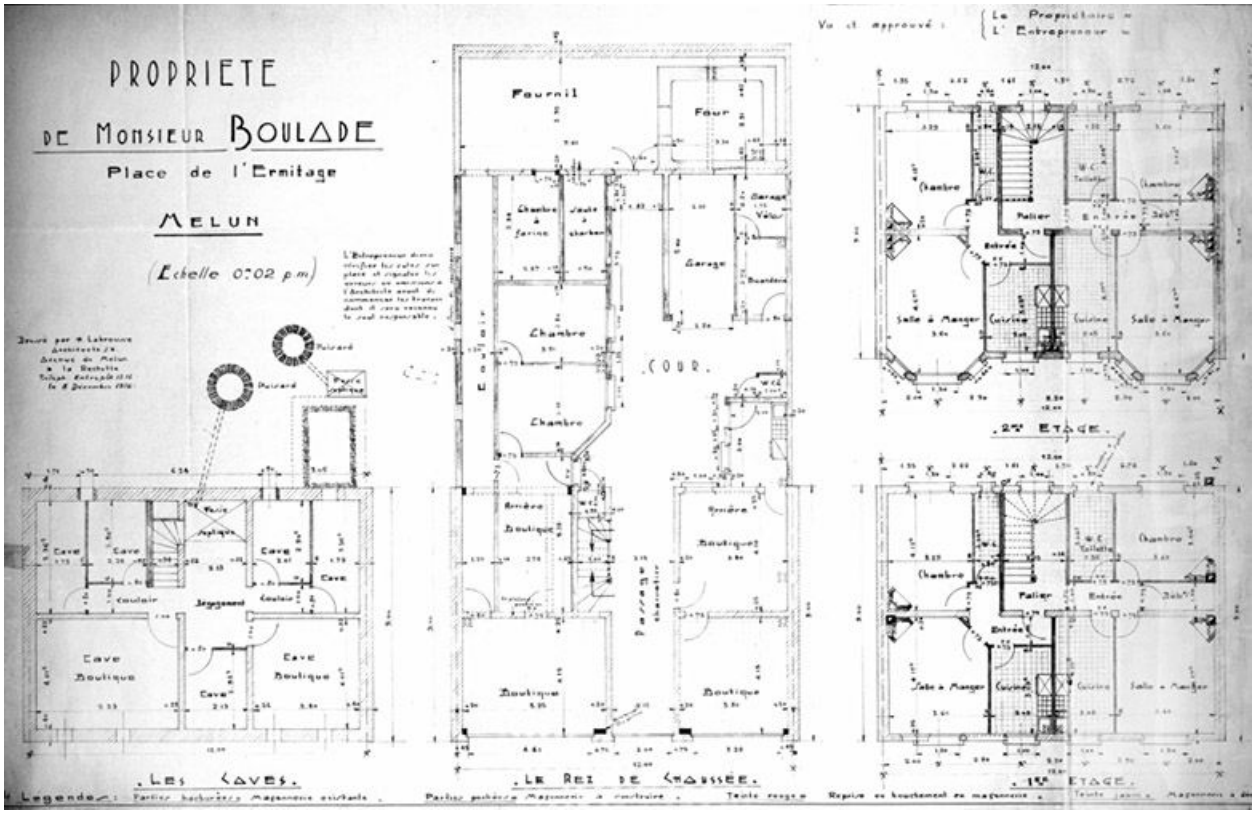

Propriété de M. Boulade place de l'Ermitage, plans. Papier, tirage d'architecte, 1936. (AM Melun. 1 Fi 1534)

IVR11_20047700380NUC
Auteur de l'illustration : Archives municipales de Melun (reproduction)
Auteur du document reproduit : Henri (architecte) Labrousse
Date de prise de vue : 2004
(c) Région Ile-de-France - Inventaire général du patrimoine culturel ; (c) Ville de Melun
communication libre, reproduction soumise à autorisation

Façade antérieure.

IVR11_20027700860X
Auteur de l'illustration : Stéphane Asseline
Date de prise de vue : 2002
(c) Stéphane Asseline, Région Ile-de-France
communication libre, reproduction soumise à autorisation