Île-de-France, Essonne
Étréchy
Vaucelas
route du Touchet

ferme du Touchet

Références du dossier

Numéro de dossier : IA91001038
Date de l'enquête initiale : 2011
Date(s) de rédaction : 2011
Cadre de l'étude : diagnostic patrimonial
Degré d'étude : étudié
Référence du dossier Monument Historique : PA00087911

Désignation

Dénomination : ferme
Appellation : du Touchet

Compléments de localisation

Milieu d'implantation : isolé
Références cadastrales : 000, ZK, 28

Historique

Les parties les plus anciennes, c'est-à-dire le portail et la cave située sous le logis, paraissent remonter au 14e siècle. Les croix de Malte sculptées dans la cave suggèrent que la ferme appartenait aux Hospitaliers et dépendait sans doute de la Commanderie voisine de Chauffour. La cave a par ailleurs été remaniée vers le 16e siècle (adjonction de l'alvéole nord-est) et son accès a été modifié au 17e ou au 18e siècle avec la construction d'une cave voûtée en plein cintre au sud. La grange avec ses deux porches est déjà présente sur le cadastre napoléonien. D'autres bâtiments agricoles ont été ajoutés au 19e siècle. Le logis a été fortement remanié au 20e siècle.

Période(s) principale(s) : 14e siècle (?), 18e siècle (?), 19e siècle

Description

La ferme du Touchet est une ferme beauceronne organisée autour d'une cour centrale rectangulaire. Les bâtiments sont pour l'essentiel construits en moellons de calcaire et en grès. Sur le côté oriental se trouvent le logis et le portail d'accès. Ce portail comporte une porte charretière en plein cintre et une porte piétonne surmontée d'un tympan en tiers-point orné d'une arcature trilobée. En vis-à-vis, à l'ouest, s'élève la grange avec ses deux porches. Les deux autres côtés de la cour sont bordés d'autres bâtiments agricoles, notamment une charreterie en pans de bois qui s'adosse à la grange au sud-est. Une petite porte ancienne en plein cintre (16e siècle) s'ouvre dans l'angle sud-est de la cour, près du logis. Cette cour est bordée au nord par une mare et par un hangar en bois. Sous le logis s'étend une cave qui a constitué l'essentiel de l'étude. On y accède par un escalier droit ouvrant sur la cour. Cet escalier de onze marches donne accès à une première salle voûtée en berceau, éclairée par un soupirail percé dans le mur sud. Un deuxième escalier droit de dix marches, sur le côté nord, conduit à la deuxième partie de la cave, plus ancienne. Un couloir dessert trois salles voûtées d'ogives. Les piliers et les ogives sont construits en grès appareillé, le reste de la cave est en moellons de calcaire. Deux des salles portent une croix de Malte à la clé de voûte. Celle du nord-est diffère légèrement des deux autres : sa clé de voûte n'est pas sculptée, le chanfrein des ogives est plus aigu et les piliers sont sans chapiteaux, ce qui mène à penser qu'elle est postérieure aux autres salles.

Eléments descriptifs

Matériau(x) du gros-oeuvre, mise en oeuvre et revêtement : calcaire ; grès ; bois ; moellon ; pierre de taille ; pan de bois
Matériau(x) de couverture : tuile plate, tuile mécanique, ardoise, tôle ondulée
Étage(s) ou vaisseau(x) : sous-sol, rez-de-chaussée
Couvrements : voûte d'ogives
Type(s) de couverture : toit à longs pans ; pignon couvert

Décor

Techniques : sculpture
Représentations : croix de Malte

Statut, intérêt et protection

Intérêt de l'œuvre : à signaler
Éléments remarquables : sous-sol, portail
Protections : inscrit MH partiellement, 1931/04/17

portail : inscription par arrêté du 17 avril 1931

Statut de la propriété : propriété privée

Illustrations

Le portail d'accès.
Phot. Philippe Ayrault,
Phot. Laurent Kruszyk
IVR11_20119100205NUC4A

Détail du tympan en tiers-point et de l'arcature trilobée de la porte piétonne.
Phot. Philippe Ayrault,
Phot. Laurent Kruszyk
IVR11_20119100206NUC4A

La première partie de la cave.
Phot. Philippe Ayrault,
Phot. Laurent Kruszyk
IVR11_20119100210NUC4A

Cave. Vue du couloir depuis le sud. A droite, accès vers la salle sud-est.
Phot. Philippe Ayrault,
Phot. Laurent Kruszyk
IVR11_20119100211NUC4A

Cave. Le couloir depuis le nord, vers la sortie.
Phot. Philippe Ayrault,
Phot. Laurent Kruszyk
IVR11_20119100212NUC4A



Cave. La salle sud-est.
Phot. Philippe Ayrault,
Phot. Laurent Kruszyk
IVR11_20119100213NUC4A

Cave. Clé de voûte de la salle sud-est.
Phot. Philippe Ayrault,
Phot. Laurent Kruszyk
IVR11_20119100214NUC4A

Cave. La salle nord vue depuis le sud.
Phot. Philippe Ayrault,
Phot. Laurent Kruszyk
IVR11_20119100215NUC4A

Cave. La salle nord et
l'accès vers la salle nord-est.
Phot. Philippe Ayrault,
Phot. Laurent Kruszyk
IVR11_20119100216NUC4A

Cave. Clé de voûte de la salle nord.
Phot. Philippe Ayrault,
Phot. Laurent Kruszyk
IVR11_20119100217NUC4A



Cave. Vue prise depuis l'est de la salle
nord et de la salle nord-est au fond.
Phot. Philippe Ayrault,
Phot. Laurent Kruszyk
IVR11_20119100218NUC4A

Cave. Vue de la salle
nord-est depuis l'ouest.
Phot. Philippe Ayrault,
Phot. Laurent Kruszyk
IVR11_20119100219NUC4A

Cave. Clé de voûte
de la salle nord-est.
Phot. Philippe Ayrault,
Phot. Laurent Kruszyk
IVR11_20119100220NUC4A

Nettoyant-séparateur à grains sous un hangar. Phot. Philippe Ayrault, Phot. Laurent Kruszyk IVR11_20119100207NUC4A

Nettoyant-séparateur à grains sous un hangar. Phot. Philippe Ayrault, Phot. Laurent Kruszyk IVR11_20119100208NUC4A

Nettoyant-séparateur à grains sous un hangar. Phot. Philippe Ayrault, Phot. Laurent Kruszyk IVR11_20119100209NUC4A

Dossiers liés

Dossiers de synthèse :
Présentation du diagnostic patrimonial du Centre-Essonne (cantons de Dourdan, Saint-Chéron) (IA91001008) Île-de-France, Essonne, Boissy-sous-Saint-Yon
Oeuvre(s) contenue(s) :

Auteur(s) du dossier : Maud Marchand
Copyright(s) : (c) Région Ile-de-France - Inventaire général du patrimoine culturel

Le portail d'accès.

IVR11_20119100205NUC4A
Auteur de l'illustration : Philippe Ayrault, Auteur de l'illustration : Laurent Kruszyk
Date de prise de vue : 2011
(c) Philippe Ayrault, Région Île-de-France ; (c) Laurent Kruszyk, Région Île-de-France
communication libre, reproduction soumise à autorisation

Détail du tympan en tiers-point et de l'arcature trilobée de la porte piétonne.

IVR11_20119100206NUC4A
Auteur de l'illustration : Philippe Ayrault, Auteur de l'illustration : Laurent Kruszyk
Date de prise de vue : 2011
(c) Philippe Ayrault, Région Île-de-France ; (c) Laurent Kruszyk, Région Île-de-France
communication libre, reproduction soumise à autorisation

La première partie de la cave.

IVR11_20119100210NUC4A
Auteur de l'illustration : Philippe Ayrault, Auteur de l'illustration : Laurent Kruszyk
Date de prise de vue : 2011
(c) Philippe Ayrault, Région Île-de-France ; (c) Laurent Kruszyk, Région Île-de-France
communication libre, reproduction soumise à autorisation

Cave. Vue du couloir depuis le sud. A droite, accès vers la salle sud-est.

IVR11_20119100211NUC4A
Auteur de l'illustration : Philippe Ayrault, Auteur de l'illustration : Laurent Kruszyk
Date de prise de vue : 2011
(c) Philippe Ayrault, Région Île-de-France ; (c) Laurent Kruszyk, Région Île-de-France
communication libre, reproduction soumise à autorisation

Cave. Le couloir depuis le nord, vers la sortie.

IVR11_20119100212NUC4A
Auteur de l'illustration : Philippe Ayrault, Auteur de l'illustration : Laurent Kruszyk
Date de prise de vue : 2011
(c) Philippe Ayrault, Région Île-de-France ; (c) Laurent Kruszyk, Région Île-de-France
communication libre, reproduction soumise à autorisation



Cave. La salle sud-est.

IVR11_20119100213NUC4A
Auteur de l'illustration : Philippe Ayrault, Auteur de l'illustration : Laurent Kruszyk
Date de prise de vue : 2011
(c) Philippe Ayrault, Région Île-de-France ; (c) Laurent Kruszyk, Région Île-de-France
communication libre, reproduction soumise à autorisation

Cave. Clé de voûte de la salle sud-est.

IVR11_20119100214NUC4A
Auteur de l'illustration : Philippe Ayrault, Auteur de l'illustration : Laurent Kruszyk
Date de prise de vue : 2011
(c) Philippe Ayrault, Région Île-de-France ; (c) Laurent Kruszyk, Région Île-de-France
communication libre, reproduction soumise à autorisation

Cave. La salle nord vue depuis le sud.

IVR11_20119100215NUC4A
Auteur de l'illustration : Philippe Ayrault, Auteur de l'illustration : Laurent Kruszyk
Date de prise de vue : 2011
(c) Philippe Ayrault, Région Île-de-France ; (c) Laurent Kruszyk, Région Île-de-France
communication libre, reproduction soumise à autorisation

Cave. La salle nord et l'accès vers la salle nord-est.

IVR11_20119100216NUC4A
Auteur de l'illustration : Philippe Ayrault, Auteur de l'illustration : Laurent Kruszyk
Date de prise de vue : 2011
(c) Philippe Ayrault, Région Île-de-France ; (c) Laurent Kruszyk, Région Île-de-France
communication libre, reproduction soumise à autorisation

Cave. Clé de voûte de la salle nord.

IVR11_20119100217NUC4A
Auteur de l'illustration : Philippe Ayrault, Auteur de l'illustration : Laurent Kruszyk
Date de prise de vue : 2011
(c) Philippe Ayrault, Région Île-de-France ; (c) Laurent Kruszyk, Région Île-de-France
communication libre, reproduction soumise à autorisation



Cave. Vue prise depuis l'est de la salle nord et de la salle nord-est au fond.

IVR11_20119100218NUC4A
Auteur de l'illustration : Philippe Ayrault, Auteur de l'illustration : Laurent Kruszyk
Date de prise de vue : 2011
(c) Philippe Ayrault, Région Île-de-France ; (c) Laurent Kruszyk, Région Île-de-France
communication libre, reproduction soumise à autorisation

Cave. Vue de la salle nord-est depuis l'ouest.

IVR11_20119100219NUC4A
Auteur de l'illustration : Philippe Ayrault, Auteur de l'illustration : Laurent Kruszyk
Date de prise de vue : 2011
(c) Philippe Ayrault, Région Île-de-France ; (c) Laurent Kruszyk, Région Île-de-France
communication libre, reproduction soumise à autorisation

Cave. Clé de voûte de la salle nord-est.

IVR11_20119100220NUC4A
Auteur de l'illustration : Philippe Ayrault, Auteur de l'illustration : Laurent Kruszyk
Date de prise de vue : 2011
(c) Philippe Ayrault, Région Île-de-France ; (c) Laurent Kruszyk, Région Île-de-France
communication libre, reproduction soumise à autorisation

Nettoyant-séparateur à grains sous un hangar.

IVR11_20119100207NUC4A
Auteur de l'illustration : Philippe Ayrault, Auteur de l'illustration : Laurent Kruszyk
Date de prise de vue : 2011
(c) Philippe Ayrault, Région Île-de-France ; (c) Laurent Kruszyk, Région Île-de-France
communication libre, reproduction soumise à autorisation

Nettoyant-séparateur à grains sous un hangar.

IVR11_20119100208NUC4A
Auteur de l'illustration : Philippe Ayrault, Auteur de l'illustration : Laurent Kruszyk
Date de prise de vue : 2011
(c) Philippe Ayrault, Région Île-de-France ; (c) Laurent Kruszyk, Région Île-de-France
communication libre, reproduction soumise à autorisation

Nettoyant-séparateur à grains sous un hangar.

IVR11_20119100209NUC4A
Auteur de l'illustration : Philippe Ayrault, Auteur de l'illustration : Laurent Kruszyk
Date de prise de vue : 2011
(c) Philippe Ayrault, Région Île-de-France ; (c) Laurent Kruszyk, Région Île-de-France
communication libre, reproduction soumise à autorisation