Île-de-France, Yvelines
Andrésy
Fin d'Oise

quartier de Fin d'Oise

Références du dossier

Numéro de dossier : IA78002022
Date de l'enquête initiale : 2006
Date(s) de rédaction : 2008
Cadre de l'étude : inventaire topographique
Degré d'étude : étudié

Désignation

Dénomination : quartier

Compléments de localisation

oeuvre située en partie sur la commune Maurecourt
Milieu d'implantation :
Références cadastrales :

Historique

Le véritable essor du quartier de Fin d'Oise date de la seconde moitié du 19e siècle et non de la construction du pont suspendu sur l'Oise en 1837. Auparavant, c'était un territoire agricole comme le montre le cadastre napoléonien qui ne comporte aucun bâtiment au delà de la ferme du Moussel. Le pont suspendu sur l'Oise fut autorisé en 1836 et construit l'année suivante par Marc Seguin et une société en commandite. Mais selon le recensement de 1851, le quartier n'est habité que par une seule famille : celle du marchand de vin Nicolas Pervillé. Il est vrai que le pont ne desservait pas un axe routier important (à la différence du pont suspendu sur l'Oise à Conflans-Sainte-Honorine qui se trouvait sur l'axe Saint-Germain-en-Laye Pontoise). Ce n'est qu'à la fin du 19e siècle que les constructions se multiplient en lien avec l'installation de la Société de Remorquage et de Touage en 1882. Le quartier commence alors à s'urbaniser et on voit se multiplier les pavillons à rez-de-chaussée surélevé et les maisons mitoyennes destinées à abriter des familles travaillant pour les compagnies de remorquage ou de mariniers à la retraite. Ces mariniers, peu fortunés, construisent des maisons doubles, voire même des cabanons en bois dont la forme oblongue n'est pas sans rappeler celle de la péniche. le quartier de Fin d'Oise est leur terrain de prédilection. La construction du second pont sur l'Oise en 1929 ne modifia pas le qurtier car il reprit le même emplacement que le précédent. En revanche le pont construit en 1947 a été implanté une soixantaine de mètres en amont du précédent si bien qu'il marque une rupture dans les constructions préexistantes.

Période(s) principale(s) : 19e siècle, 20e siècle
Auteur(s) de l'oeuvre : maître d'oeuvre inconnu ()

Présentation

La totalité du dossier (incluant aussi la synthèse et/ou la bibliographie) est disponible en bas de page dans la rubrique « Documentation – Liens web ».

Liens web

- /dossinventaire/pdf/IA78002022.pdf : /dossinventaire/pdf/IA78002022.pdf

Illustrations

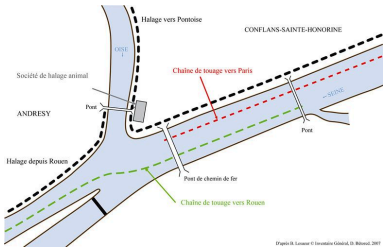

Carte de localisation des chemins de halage et des chaînes de touage. Dess. Diane Bétored IVR11_20097800029NUDA



Panorama sur la vallée : le confluent de l'Oise et de la Seine. Carte postale. (Musée de l'Ile-de-France). Phot. Jean-Bernard Vialles, Autr. l' Abeille à Asnières IVR11_20027800576XB



Barques de pêche sur la Seine. Carte postale. (Musée de l'Ile-de-France). Phot. Jean-Bernard Vialles, Autr. E. Malcuit IVR11_20027800550XB



Le pont suspendu de Fin d' Oise et le Vieux Moulin. Carte postale. (Musée de l'Ile-de-France). Phot. Jean-Bernard Vialles, Autr. E. Malcuit IVR11_20027800569XB



Le pont suspendu à Fin d'Oise. Carte postale. (Musée de l'Ile-de-France). Phot. Jean-Bernard Vialles, Autr. E. Malcuit IVR11_20027800568XB



Vue générale de l'Oise en amont. Carte postale. (Musée de l'Ile-de-France). Phot. Jean-Bernard Vialles, Autr. E. Malcuit IVR11_20027800565XB



Le petit pont de la Mare aux grenouilles à Fin d' Oise. Carte postale. (Musée de l'Ile-de-France). Phot. Jean-Bernard Vialles, Autr. Louis Rémy Sabattier IVR11_20027800570XB



Fin d'Oise pendant les inondations de 1910. Carte postale. (AD Yvelines, 3 F1 Conflans). Phot. Archives départementales des Yvelines (reproduction), Autr. Louis Rémy Sabattier IVR11_20027800700NUCB

La plage d'Andrésy sur l'Oise. Carte postale. (Collection particulière). Phot. Laurent Kruszyk, Autr. Louis Rémy Sabattier IVR11_20087800545NUC2

La reconstruction du pont sur l'Oise en 1927. Photographie. (AD Yvelines, 2F 108/37). Phot. Archives départementales des Yvelines (reproduction), Autr. Louis Rémy Sabattier

La reconstruction du pont sur l'Oise en 1927. Photographie. (AD Yvelines). Phot. Archives départementales des Yvelines (reproduction), Autr. Louis Rémy Sabattier



Vue générale du pont de chemin de fer dit pont Eiffel et du quai de l' Oise. Carte postale. (Musée de l'Ile-de-France). Phot. Jean-Bernard Vialles, Autr. Louis Rémy Sabattier IVR11_20027800596XB

IVR11_20087800621NUC2A

Confluent de la Seine et de l'Oise vu depuis Conflans-Sainte-Honorine.
Phot. Philippe Ayrault
IVR11_20067800440XA

IVR11_20087800622NUC2A

Vue d'ensemble du quai d'Oise depuis le pont.
Phot. Philippe Ayrault
IVR11_20067800510XA

Vue du début du quai de fin d'Oise prise depuis le pont.
Phot. Philippe Ayrault
IVR11_20067800436XA

La rue Louis Desavis, exemple d'habitat pavillonnaire.
Phot. Philippe Ayrault
IVR11_20067800526XA

Façades sur rue de maisons de mariniers 14-18, rue de l'Eperon.
Phot. Philippe Ayrault
IVR11_20077800262XA

Façade sur rue d'ue maisons de mariniers, 6, rue de l'Eperon.
Phot. Philippe Ayrault
IVR11_20077800264XA

Pavillon en bois, 61 rue Maurice-Berteaux.
Phot. Philippe Ayrault
IVR11_20077800266XA

Vue de cabanons de mariniers, 20 rue du Maréchal-Gallieni.
Phot. Philippe Ayrault
IVR11_20067800452XA

Vue de maisons de mariniers implantées perpendiculairement - 39 rue Victor-Hugo.
Phot. Philippe Ayrault
IVR11_20067800454XA

Vue de maisons de mariniers implantées perpendiculairement - 39 rue Victor-Hugo.
Phot. Philippe Ayrault
IVR11_20067800456XA

Logements de mariniers en bord d'Oise.
Phot. Philippe Ayrault
IVR11_20077800268XA

Dossiers liés

Oeuvre(s) contenue(s) :
Oeuvre(s) en rapport :
ville d'Andrésy (IA78000943) Île-de-France, Yvelines, Andrésy
café du Confluent (IA78002005) Île-de-France, Yvelines, Andrésy, Fin d'Oise, 20 avenue de Fin d'Oise
ensemble de 3 maisons de mariniers, 56-60 quai de l' Oise (IA78002016) Île-de-France, Yvelines, Andrésy, Fin d'Oise, 56-60 quai de l' Oise
établissement administratif d'entreprise, atelier de réparation de la Société Générale de Touage et de Remorquage dit bureau des Guêpes (IA78000970) Île-de-France, Yvelines, Andrésy, Fin d'Oise, 8 avenue de Fin-d'Oise
maison, 52 quai de l' Oise (IA78002014) Île-de-France, Yvelines, Andrésy, Fin d'Oise, 52 quai de l' Oise
maison de cadre de la Compagnie fluviale de transport et de remorquage (IA78002013) Île-de-France, Yvelines, Andrésy, Fin d'Oise, 48 quai de l' Oise
maison de notable dite Rêve Cottage (IA78000963) Île-de-France, Yvelines, Andrésy, Fin d'Oise, 18 avenue de Fin d'Oise
maison de villégiature dite Villa Louis XIII, 42 avenue de Fin d'Oise (IA78002109) Île-de-France, Yvelines, Andrésy, Fin d'Oise, 42 avenue de Fin d'Oise
maisons jumelles, 47 rue Victor-Hugo (IA78002017) Île-de-France, Yvelines, Andrésy, Fin d'Oise, 47 rue Victor-Hugo
usine à gaz (détruite) (IA78002006) Île-de-France, Yvelines, Andrésy, Fin d'Oise, 28 quai de l' Oise

Auteur(s) du dossier : Roselyne Bussière
Copyright(s) : (c) Région Ile-de-France - Inventaire général du patrimoine culturel

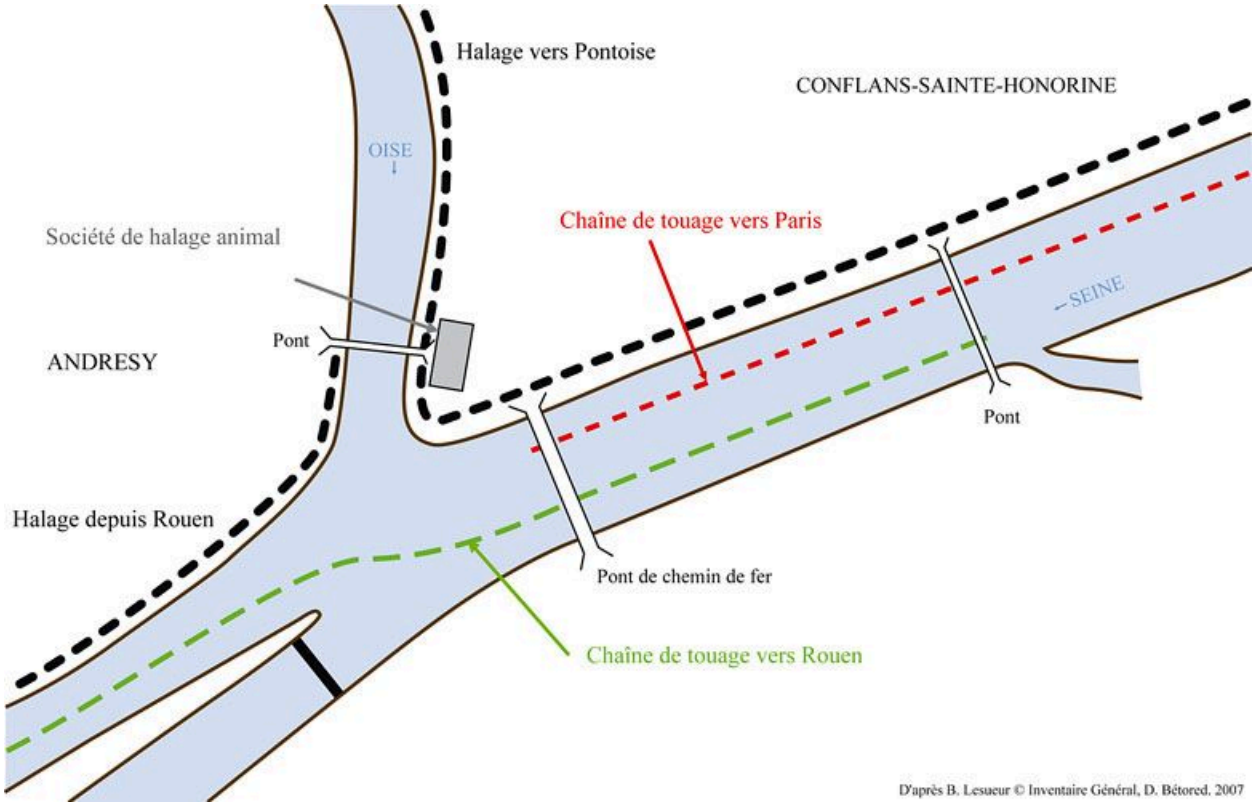

Carte de localisation des chemins de halage et des chaînes de touage.

IVR11_20097800029NUDA
Auteur de l'illustration : Diane Bétored
Date de prise de vue : 2009
(c) Région Ile-de-France - Inventaire général du patrimoine culturel
communication libre, reproduction soumise à autorisation



Panorama sur la vallée : le confluent de l'Oise et de la Seine. Carte postale. (Musée de l'Ile-de-France).

IVR11_20027800576XB
Auteur de l'illustration : Jean-Bernard Vialles
Auteur du document reproduit : l' Abeille à Asnières
Date de prise de vue : 2002
(c) Région Ile-de-France - Inventaire général du patrimoine culturel ; (c) Conseil général des Hauts-de-Seine
communication libre, reproduction soumise à autorisation



Barques de pêche sur la Seine. Carte postale. (Musée de l'Ile-de-France).

IVR11_20027800550XB
Auteur de l'illustration : Jean-Bernard Vialles
Auteur du document reproduit : E. Malcuit
Date de prise de vue : 2002
(c) Région Ile-de-France - Inventaire général du patrimoine culturel ; (c) Conseil général des Hauts-de-Seine
communication libre, reproduction soumise à autorisation



Le pont suspendu de Fin d' Oise et le Vieux Moulin. Carte postale. (Musée de l'Ile-de-France).

IVR11_20027800569XB
Auteur de l'illustration : Jean-Bernard Vialles
Auteur du document reproduit : E. Malcuit
Date de prise de vue : 2002
(c) Région Ile-de-France - Inventaire général du patrimoine culturel ; (c) Conseil général des Hauts-de-Seine
communication libre, reproduction soumise à autorisation



Le pont suspendu à Fin d'Oise. Carte postale. (Musée de l'Ile-de-France).

IVR11_20027800568XB
Auteur de l'illustration : Jean-Bernard Vialles
Auteur du document reproduit : E. Malcuit
Date de prise de vue : 2002
(c) Région Ile-de-France - Inventaire général du patrimoine culturel ; (c) Conseil général des Hauts-de-Seine
communication libre, reproduction soumise à autorisation



Vue générale de l'Oise en amont. Carte postale. (Musée de l'Ile-de-France).

IVR11_20027800565XB
Auteur de l'illustration : Jean-Bernard Vialles
Auteur du document reproduit : E. Malcuit
Date de prise de vue : 2002
(c) Région Ile-de-France - Inventaire général du patrimoine culturel ; (c) Conseil général des Hauts-de-Seine
communication libre, reproduction soumise à autorisation



Le petit pont de la Mare aux grenouilles à Fin d' Oise. Carte postale. (Musée de l'Ile-de-France).

IVR11_20027800570XB
Auteur de l'illustration : Jean-Bernard Vialles
Auteur du document reproduit : Louis Rémy Sabattier
Date de prise de vue : 2002
(c) Région Ile-de-France - Inventaire général du patrimoine culturel ; (c) Conseil général des Hauts-de-Seine
communication libre, reproduction soumise à autorisation



Fin d'Oise pendant les inondations de 1910. Carte postale. (AD Yvelines, 3 F1 Conflans).

IVR11_20027800700NUCB
Auteur de l'illustration : Archives départementales des Yvelines (reproduction)
Auteur du document reproduit : Louis Rémy Sabattier
Date de prise de vue : 2002
(c) Région Ile-de-France - Inventaire général du patrimoine culturel ; (c) Conseil général des Yvelines
communication libre, reproduction soumise à autorisation

La plage d'Andrésy sur l'Oise. Carte postale. (Collection particulière).

IVR11_20087800545NUC2
Auteur de l'illustration : Laurent Kruszyk
Auteur du document reproduit : Louis Rémy Sabattier
Date de prise de vue : 2008
(c) Région Ile-de-France - Inventaire général du patrimoine culturel
communication libre, reproduction soumise à autorisation

La reconstruction du pont sur l'Oise en 1927. Photographie. (AD Yvelines, 2F 108/37).

IVR11_20087800621NUC2A
Auteur de l'illustration : Archives départementales des Yvelines (reproduction)
Auteur du document reproduit : Louis Rémy Sabattier
Date de prise de vue : 2008
(c) Région Ile-de-France - Inventaire général du patrimoine culturel ; (c) Conseil général des Yvelines
communication libre, reproduction soumise à autorisation

La reconstruction du pont sur l'Oise en 1927. Photographie. (AD Yvelines).

IVR11_20087800622NUC2A
Auteur de l'illustration : Archives départementales des Yvelines (reproduction)
Auteur du document reproduit : Louis Rémy Sabattier
Date de prise de vue : 2008
(c) Région Ile-de-France - Inventaire général du patrimoine culturel ; (c) Conseil général des Yvelines
communication libre, reproduction soumise à autorisation



Vue générale du pont de chemin de fer dit pont Eiffel et du quai de l' Oise. Carte postale. (Musée de l'Ile-de-France).

IVR11_20027800596XB
Auteur de l'illustration : Jean-Bernard Vialles
Auteur du document reproduit : Louis Rémy Sabattier
Date de prise de vue : 2002
(c) Région Ile-de-France - Inventaire général du patrimoine culturel ; (c) Conseil général des Hauts-de-Seine
communication libre, reproduction soumise à autorisation

Confluent de la Seine et de l'Oise vu depuis Conflans-Sainte-Honorine.

IVR11_20067800440XA
Auteur de l'illustration : Philippe Ayrault
Date de prise de vue : 2006
(c) Philippe Ayrault, Région Ile-de-France
communication libre, reproduction soumise à autorisation

Vue d'ensemble du quai d'Oise depuis le pont.

IVR11_20067800510XA
Auteur de l'illustration : Philippe Ayrault
Date de prise de vue : 2006
(c) Philippe Ayrault, Région Ile-de-France
communication libre, reproduction soumise à autorisation

Vue du début du quai de fin d'Oise prise depuis le pont.

IVR11_20067800436XA
Auteur de l'illustration : Philippe Ayrault
Date de prise de vue : 2006
(c) Philippe Ayrault, Région Ile-de-France
communication libre, reproduction soumise à autorisation

La rue Louis Desavis, exemple d'habitat pavillonnaire.

IVR11_20067800526XA
Auteur de l'illustration : Philippe Ayrault
Date de prise de vue : 2006
(c) Philippe Ayrault, Région Ile-de-France
communication libre, reproduction soumise à autorisation

Façades sur rue de maisons de mariniers 14-18, rue de l'Eperon.

IVR11_20077800262XA
Auteur de l'illustration : Philippe Ayrault
Date de prise de vue : 2007
(c) Philippe Ayrault, Région Ile-de-France
communication libre, reproduction soumise à autorisation

Façade sur rue d'ue maisons de mariniers, 6, rue de l'Eperon.

IVR11_20077800264XA
Auteur de l'illustration : Philippe Ayrault
Date de prise de vue : 2007
(c) Philippe Ayrault, Région Ile-de-France
communication libre, reproduction soumise à autorisation

Pavillon en bois, 61 rue Maurice-Berteaux.

IVR11_20077800266XA
Auteur de l'illustration : Philippe Ayrault
Date de prise de vue : 2007
(c) Philippe Ayrault, Région Ile-de-France
communication libre, reproduction soumise à autorisation

Vue de cabanons de mariniers, 20 rue du Maréchal-Gallieni.

IVR11_20067800452XA
Auteur de l'illustration : Philippe Ayrault
Date de prise de vue : 2006
(c) Philippe Ayrault, Région Ile-de-France
communication libre, reproduction soumise à autorisation

Vue de maisons de mariniers implantées perpendiculairement - 39 rue Victor-Hugo.

IVR11_20067800454XA
Auteur de l'illustration : Philippe Ayrault
Date de prise de vue : 2006
(c) Philippe Ayrault, Région Ile-de-France
communication libre, reproduction soumise à autorisation

Vue de maisons de mariniers implantées perpendiculairement - 39 rue Victor-Hugo.

IVR11_20067800456XA
Auteur de l'illustration : Philippe Ayrault
Date de prise de vue : 2006
(c) Philippe Ayrault, Région Ile-de-France
communication libre, reproduction soumise à autorisation

Logements de mariniers en bord d'Oise.

IVR11_20077800268XA
Auteur de l'illustration : Philippe Ayrault
Date de prise de vue : 2007
(c) Philippe Ayrault, Région Ile-de-France
communication libre, reproduction soumise à autorisation