Île-de-France, Yvelines
Mantes-la-Jolie
13 Boulevard Victor-Duhamel

Couvent de Bénédictines, immeuble HBM

Références du dossier

Numéro de dossier : IA78002220
Date de l'enquête initiale : 2016
Date(s) de rédaction : 2016
Cadre de l'étude : inventaire topographique
Degré d'étude : étudié

Désignation

Dénomination : couvent, immeuble à logements
Genre du destinataire : de bénédictines

Compléments de localisation

Milieu d'implantation : en ville
Références cadastrales : 2014, AD, 80

Historique

Une première communauté bénédictine s'installe à Mantes dès le 17e siècle, par acte du 4 avril 1650 qui suit les conclusions du Maire, des échevins et des habitants. Les Sœurs, au nombre de vingt-six à la fin du 17e siècle, s'installent dans le prieuré de Sainte Marie-Madeleine (sis dans l'actuel rue Gambetta). La liquidation de leurs biens intervient en 1792.
Une nouvelle communauté bénédictine est connue à Mantes au début du 19e siècle. Nommées "bénédictines de Bray" -du nom de l'ancienne maison seigneuriale de Bray qui les avaient accueillies à la Révolution- et originaires de Villarceaux, ces Sœurs occupent dans un premier temps l'hôtel du duc de Mornay, rue aux pois, qu'elles acquièrent en 1819 pour y ouvrir une maison de retraite et un pensionnat de jeunes filles.
Reconnues d'utilité publique par délibération du conseil municipal du 17 avril 1820, les Sœurs acquièrent en 1859 un terrain plus grand, d'environ trois hectares, sur le Faubourg Saint-Lazare (actuel boulevard Victor Duhamel), à l'extrémité ouest du quartier des Martraits. Un plan daté du début du 19e siècle indique que ce terrain se composait en parties égales de vergers et terres labourables et petites constructions dont un pavillon donnant sur la rue des Métairies qui appartenait à Mme Lefort, propriétaire du château des célestins à Limay. Par un avis favorable du conseil municipal (délibération du 16 juin 1859), la mère Supérieure obtient un alignement de l'ancienne route 190 afin d'avoir une largeur de rue de huit mètres entre sa propriété et la propriété du Clos Pinet, située en face. Les Bénédictines font appel à des souscriptions particulières pour financer un nouveau bâtiment ainsi qu’à la banque hypothécaire de France (ancêtre du Crédit Foncier). Les derniers emprunts contractés courent jusqu'en 1881. La première pierre est posée et bénie en 1867 et les Sœurs s'installent dans le couvent en 1871. Les trois chapelles des Bénédictines, des pensionnaires et des élèves sont achevées en 1879. Mais l'activité du couvent -dédiée à l'accueil de pensionnaires et à l'enseignement scolaire- ne permit pas de rentabiliser cet édifice. En 1905, on compte seulement quatre classes de dix à quinze élèves.
Si la loi de séparation de l'Eglise et de l'Etat de 1905 met à mal les biens des communautés religieuses, la fermeture du couvent et sa liquidation sont davantage liées aux difficultés financières auxquelles furent confrontées les Bénédictines suite aux nombreux emprunts contractés pour achever l'édifice. Un arrêt du tribunal civil de Mantes daté du 8 août 1904 renseigne sur la liquidation judiciaire du bâtiment. Entre mai et août 1906, l'adjudication du bien est attribuée au Crédit Foncier de France, qui, sans attendre le met en vente et trouve acquéreur, au prix de 110 000 francs auprès de M. Henry Cauzard, architecte à Mantes. L'acte de vente est signé le 3 août 1906. L'architecte Cauzard y voit une opportunité de spéculation et lotit en parcelles le parc à l'arrière du couvent.
Pendant la première guerre mondiale, le bâtiment est loué à des industriels, qui en modifient la distribution. Le 18 janvier 1919, un acte est passé devant Maîtres Guyon et Pochet, notaires à Mantes, avec la ville de Mantes pour l'achat du bâtiment

et de toutes les constructions édifiées sur les 12 740 m2 de terrain. Par délibération du 15 janvier 1921, le couvent est affecté à des logements pour familles nombreuses. Le maire Auguste Goust, voit dans cette affectation la possibilité de résorber la crise du logement due à l'accroissement de population résultant de la création d'usines nouvelles dans l'agglomération mantaise et de l'augmentation importante du personnel des chemins de fer à la gare et au dépôt de Mantes. Compte tenu du coût estimé de l'opération (730 000 francs), il propose de céder à titre gracieux le bâtiment et le terrain des dépendances à l'office départemental d'habitations à bon marché de Seine et Oise afin qu'il exécute les travaux de transformation du bâtiment, l'office communal d'HBM ne pouvant supporter un tel coût. Cet Office départemental (créé par décret le 20 août 1920) pouvait quant à lui bénéficier d'une subvention de l'Etat liée aux constructions à destination des familles nombreuses et d'un emprunt au Crédit Foncier. Dans le cadre de ce projet, le maire fait réaliser un plan d'aménagement par l'architecte de la ville, M. Desbordes, et par M. Cauzard, composé de quarante-huit logements (douze par étages). En 1922 (délibération du 16 février), Raymond Jules Marabout est nommé comme chef du service des travaux en remplacement de M. Desbordes. Il lui est confié la mission de diriger en collaboration avec M. Cauzard l'exécution des travaux de transformation du couvent, la mairie souhaitant fortement être représentée dans ce projet. A cette même date, le rez-de-chaussée du bâtiment côté boulevard Duhamel, occupé depuis 1804 par la bourse du travail et le patronage laïc, est affecté à trois principaux commerces : une SA des grands magasins de la ville de Saint-Denis, un garage de la Société Maigret et Compagnie, et une boulangerie (M. Mathiot). La délibération du 17 juillet 1925 valide également la création d'une école maternelle et d'une garderie à ce même rez-de-chaussée, à l'arrière cette fois et qui sera achevée en 1928. L'école de filles de la rue l'Evesque voit en effet une augmentation d'effectif important, liée à la création du nouveau quartier des Martraits, auquel s'ajoute le logement des quarante-huit familles du fait de la transformation du couvent, soit plus de cent enfants dont une grande partie entre deux et six ans. L’immeuble pour familles nombreuses est enfin cédé le 26 avril 1976 (acte administratif) au centre hospitalier François-Quesnay. La ville oblige l'Office départemental à céder le bâtiment au prix symbolique d'un franc (malgré une estimation à 910 000 F) car elle l'avait elle-même cédé gratuitement auparavant. Le centre hospitalier y loge alors son personnel de garde.
Parallèlement, le destin des Sœurs Bénédictines après la vente du couvent en 1904, les mène un temps en Belgique puis, à partir de 1920, de retour à Mantes, elles sont logées dans un hôtel particulier au 44 rue de la Sangle, mis à leur disposition par Mlle Du Bouzet, propriétaire fortunée à Mantes-la-Jolie. En 1924-1925, Antoinette du Bouzet les transfère dans sa propriété située sur le terrain de l'ancien couvent des Cordeliers, quai de la Vaucouleurs, où elles s'occupent uniquement d'œuvres religieuses. Le recensement effectué en 1926 atteste leur présence.

Période(s) principale(s) : 3e quart 19e siècle ()
Auteur(s) de l'oeuvre : Raymond Marabout (architecte communal, attribution par travaux historiques),
Henry Cauzard (architecte, attribution par travaux historiques)

Description

Cet immeuble d'habitation à bon marché aligné sur rue, présente une façade enduite surmontée d'une toiture à longs pans brisés en tuiles plates. Le bâtiment, en forme de T, est composé d'un sous-sol, de trois étages carrés et d'un comble. Il compte dix-neuf travées en façade, la travée de chaque extrémité étant placée sur une aile en retour d'équerre. Douze travées rythment le corps de bâtiment perpendiculaire, placé à l'arrière. La modénature s'organise autour de chainages d'angle, d'une corniche et d'un bandeau au second étage, tous deux moulurés. Au-dessus de l'entrée, les deux travées centrales formant l'axe de symétrie sont soulignées par des refends et surmontées d'une grande lucarne à baies jumelées, entre lesquelles est fixée une table portant l'inscription : "OHBM de Seine-et-Oise, Ville de Mantes, 1923". En dehors des ferronneries, le décor se compose de céramique en grès émaillé : bandeaux à motif végétal placés au-dessus de chacune des baies du deuxième étage et encadrant l'entrée, écusson aux armes de Mantes au centre du linteau surplombant la porte d'entrée. Des ferronneries en volutes rappellent l'ancienne marquise en verre qui soulignait auparavant l'ensemble du rez-de-chaussée, occupé aujourd'hui par des boutiques. On notera que la boutique à l'extrémité droite est une boulangerie, comme c'était le cas en 1922. Le petit bâtiment en rez-de-chaussée à toiture en pavillon, adjacent est une adjonction récente.

Eléments descriptifs

Matériau(x) du gros-oeuvre, mise en oeuvre et revêtement : calcaire, moellon, enduit (?)
Matériau(x) de couverture : tuile plate
Étage(s) ou vaisseau(x) : sous-sol, 3 étages carrés, étage de comble
Élévations extérieures : élévation ordonnancée
Type(s) de couverture : toit à longs pans brisés, noue
Escaliers : escalier dans-oeuvre : escalier tournant à retours avec jour, en charpente

Décor

Techniques : ferronnerie, céramique

Statut, intérêt et protection

Statut de la propriété : propriété d'un établissement public communal

Présentation

Cet immeuble placé à l'entrée de la ville est remarquable par ses dimensions et son statut : c'est un ancien couvent transformé en HBM.

Références documentaires

Documents d'archive

- **AM Mantes-la-Jolie. 1 D 15. Délibération du 16 juin 1859.**
  AM de Mantes-la-Jolie. 1 D 15. Délibération du 16/06/1859. Demande de Madame la Supérieure d'obtenir un alignement de l'ancienne route 190.
  Archives municipales de Mantes-la-Jolie : 1D15

- **AM Mantes-la-Jolie. 1 D 24. Délibération du 15 janvier 1921.**
  A. M. Mantes-la-Jolie. 1 D 24. Délibération du 15 janvier 1921. Affectation de l'ancien couvent à des logements pour familles nombreuses par l'office départemental d'habitation à bon marché.
  Archives municipales de Mantes-la-Jolie : 1D24

- **AM Mantes-la-Jolie. 1D24. Délibération du 16 février 1922. Nomination de M. Marabout comme chef du service des travaux en remplacement de M. Desbordes.**
  AM Mantes-la-Jolie. 1D24. Délibération du 16 février 1922. Nomination de M. Marabout comme chef du service des travaux en remplacement de M. Desbordes.
  Archives municipales de Mantes-la-Jolie : 1D24

- **AM Mantes-la-Jolie. 1D24. Délibération du 23 avril 1921. Approbation de la convention avec l'Office départemental d'HBM.**
  AM Mantes-la-Jolie. 1D24. Délibération du 23 avril 1921. Approbation de la convention avec l'Office départemental d'HBM.
  Archives municipales de Mantes-la-Jolie : 1D24

- **AM Mantes-la-Jolie. 5M 13(2). Ecole maternelle et garderie boulevard Victor Duhamel, construites dans l'ancien couvent des Bénédictines transformé en logement pour familles nombreuses.**
  AM Mantes-la-Jolie. 5M 13(2). Ecole maternelle et garderie boulevard Victor Duhamel, construites dans l'ancien couvent des Bénédictines transformé en logement pour familles nombreuses.
  Archives municipales de Mantes-la-Jolie : 5M 13(2)

- **AM Mantes-la-Jolie. 7M 2(1). Location des boutiques du rez-de-chaussée de l'immeuble pour familles nombreuses.**
  AM Mantes-la-Jolie. 7M 2(1). Location des boutiques du rez-de-chaussée de l'immeuble pour familles nombreuses.
  Archives municipales de Mantes-la-Jolie : 7M 2(1)

- **AM Mantes-la-Jolie. 7M 2(2). Projets d'architecture 1920-1921.**
  AM Mantes-la-Jolie. 7M 2(2). Projets d'architecture 1920-1921.
  Archives municipales de Mantes-la-Jolie : 7 M2(2)

- **AM Mantes-la-Jolie. 7M 2(3). 7M 2(6). Mémoires comptables des travaux exécutés à l'immeuble pour familles nombreuses.**
  AM Mantes-la-Jolie. 7M 2(3). 7M 2(6). Mémoires comptables des travaux exécutés à l'immeuble pour familles nombreuses.

Archives municipales de Mantes-la-Jolie : 7M 2(3); 7M 2(6)

- **Archives départementales des Yvelines, 9 M 666/6. Recensement Mantes-la-Jolie, 1911 et 1926**
  Archives départementales des Yvelines, 9 M 666/6. Recensement Mantes-la-Jolie, 1911 et 1926
  Archives départementales des Yvelines, Montigny-le-Bretonneux : 9 M 666/6

- **Archives départementales des Yvelines, 9 M 666/4. Recensement Mantes-la-Jolie, 1896.**
  Archives départementales des Yvelines, 9 M 666/4. Recensement Mantes-la-Jolie, 1896.
  Archives départementales des Yvelines, Montigny-le-Bretonneux : 9 M 666/4

Bibliographie

- **Histoire de Mantes et du Mantois à travers chroniques et mémoires des origines à 1792**
  Lachiver, Marcel, *Histoire de Mantes et du Mantois à travers chroniques et mémoires des origines à 1792,* Meulan, 1971.

Périodiques

- **AM Mantes-la-Jolie. "Le couvent des Bénédictines de Mantes", Le Mantois, 1977, n°28.**
  AM Mantes-la-Jolie. FOSSE, Édouard, "Le couvent des Bénédictines de Mantes", *Le Mantois*, n°28, 1977.
  Archives municipales de Mantes-la-Jolie

Illustrations



Plan du terrain du couvent des Bénédictines au début du 19e siècle, maisons, potagers et parc, dessin (AM Mantes-la-Jolie, 2S 1)
Phot. Philippe Ayrault
IVR11_20157800024X

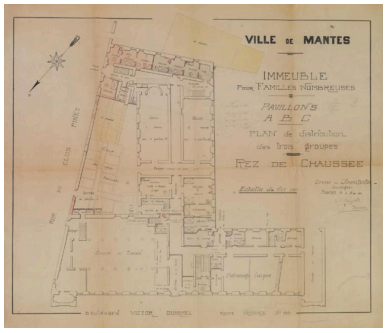

Plan du RDC de l'immeuble pour familles nombreuses, locaux de la bourse du travail et du patronage laïc, Cauzard, Desbordes (architectes), 1920, (AM Mantes-la-Jolie, 7 M2(2)).
Phot. Philippe Ayrault
IVR11_20167800526NUC4A

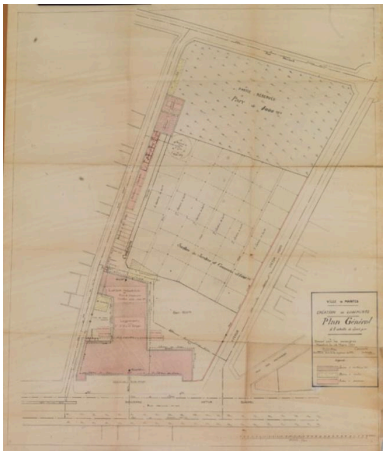

Plan général de l'immeuble pour familles nombreuses, Desbordes, Cauzard (architectes), 1921 (AM Mantes-la-Jolie, 7M 2(2)).
Phot. Philippe Ayrault
IVR11_20167800518NUC4A

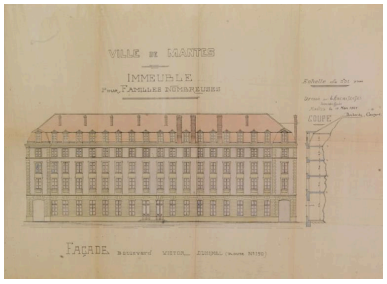

Façade de l'immeuble pour familles nombreuses, Desbordes, Cauzard (architectes), 1921 (AM Mantes-la-Jolie 7M 2(2)). Phot. Philippe Ayrault IVR11_20167800519NUC4A

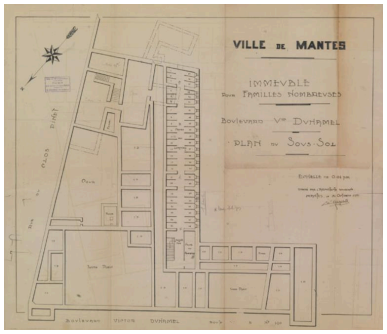

Plan du sous-sol de l'immeuble pour familles nombreuses, Cauzard (architecte), 1921 (AM Mantes-la-Jolie 7M 2(2)). Phot. Philippe Ayrault IVR11_20167800522NUC4A

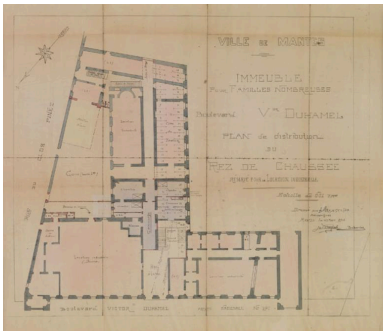

Plan du RDC de l'immeuble pour familles nombreuses, Desbordes, Cauzard (architectes), 1921 (AM Mantes-la-Jolie 7M 2(2)). Phot. Philippe Ayrault IVR11_20167800520NUC4A

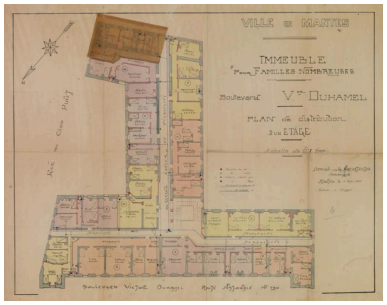

Plan de distribution d'un étage de l'immeuble pour familles nombreuses, Desbordes, Cauzard (architectes), 1921 (AM Mantes-la-Jolie, 7M 2(2)). Phot. Philippe Ayrault IVR11_20167800521NUC4A

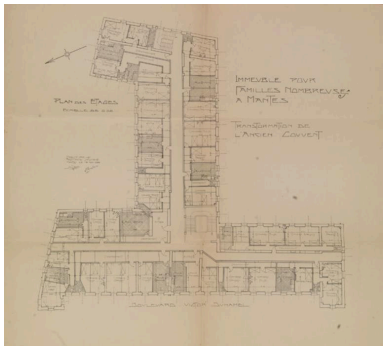

Plan type des étages de l'immeuble pour familles nombreuses, Cauzard, Marabout (architectes), 1922 (AM Mantes-la-Jolie 7M 2(2)). Phot. Philippe Ayrault IVR11_20167800528NUC4A

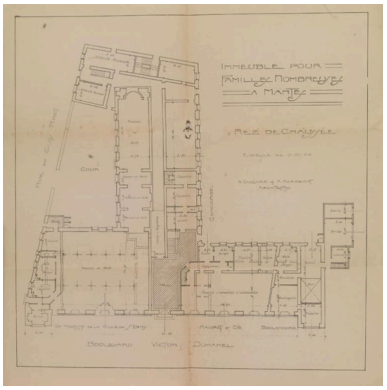

Plan du RDC de l'immeuble pour familles nombreuses, Cauzard, Marabout (architectes), 1922 (AM Mantes-la-Jolie, 7M 2(2)). Phot. Philippe Ayrault IVR11_20167800527NUC4A



Façade avec magasins de l'immeuble pour familles nombreuses, Marabout, Cauzard (architectes), non daté (AM Mantes-la-Jolie 7M 2(2)). Phot. Philippe Ayrault IVR11_20167800523NUC4A



Détail du plan de la façade avec magasins (côté gauche) de l'immeuble pour familles nombreuses, Marabout, Cauzard (architectes), non daté (AM Mantes-la-Jolie 7M 2(2)). Phot. Philippe Ayrault IVR11_20167800525NUC4A



Détail du plan de la façade avec magasins (côté droit) de l'immeuble pour familles nombreuses, Marabout, Cauzard (architectes), non daté (AM Mantes-la-Jolie 7M 2(2)). Phot. Philippe Ayrault IVR11_20167800524NUC4A

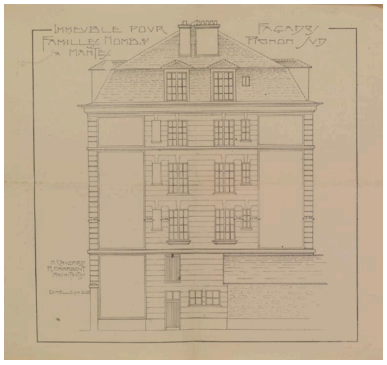

Façace du pignon sud de l'immeuble pour familles nombreuses, Cauzard, Marabout (architectes), 1922 (AM Mantes-la-Jolie 7M 2(2)). Phot. Philippe Ayrault IVR11_20167800530NUC4A

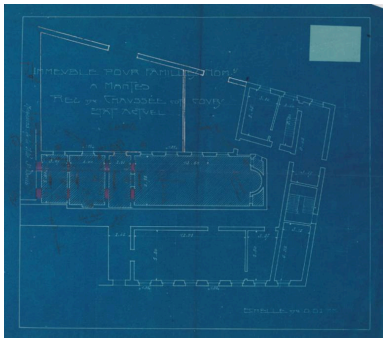

Plan du RDC côté cour de l'immeuble pour familles nombreuses, Cauzard, Marabout (architectes), non daté (1922 ?), (AM Mantes-la-Jolie, 7M 2(2)). Phot. Philippe Ayrault IVR11_20167800532NUC4A

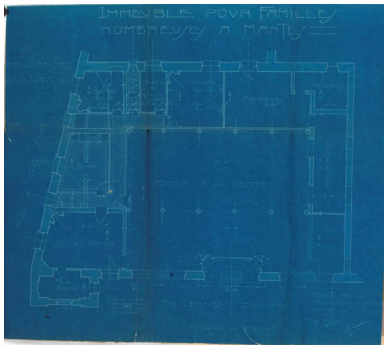

Plan du RDC côté gauche de l'immeuble pour familles nombreuses, bleu d'architecte, Marabout, Cauzard (architectes), non daté (AM Mantes-la-Jolie, 7M 2(2)). Phot. Philippe Ayrault IVR11_20167800533NUC4A

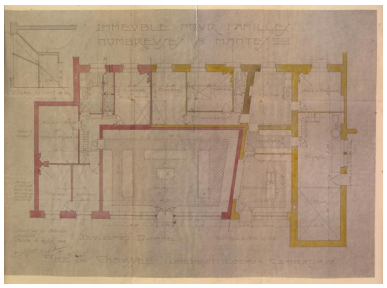

Plan du RDC côté droit de l'immeuble pour familles nombreuses, Marabout, Cauzard (architectes), 1922 (AM Mantes-la-Jolie 7M 2(2)). Phot. Philippe Ayrault IVR11_20167800534NUC4A



Projet de marquise, magasin de la ville de St Denis, coupe vertical, non daté, non signé (AM Mantes-la-Jolie, 7M 2(2)). Phot. Philippe Ayrault IVR11_20167800529NUC4A



Plan des combles de l'immeuble pour familles nombreuses, bleu d'architecte, non signé, non daté (AM Mantes-la-Jolie 7M 2(2)). Phot. Philippe Ayrault IVR11_20167800531NUC4A



Façade principale du couvent vers 1900. Carte postale (fonds CREDOP). Phot. CREDOP, Phot. Laurent Kruszyk IVR11_20157800083X

Façade arrière du couvent vers 1900, pompe Dragor au premier plan. Carte postale (fonds CREDOP). Phot. CREDOP, Phot. Laurent Kruszyk IVR11_20157800092X

Vue de l'immeuble HBM depuis le boulevard Victor Duhamel. Phot. Philippe Ayrault IVR11_20167800695NUC4A

Vue de détail de l'entrée
de l'immeuble HBM.
Phot. Philippe Ayrault
IVR11_20167800776NUC4A



Vue de détail de l'entrée :
ferronnerie de l'ancienne
marquise et céramique vernissée.
Phot. Philippe Ayrault
IVR11_20167800777NUC4A

Vue du blason de Mantes-
la-Jolie au-dessus de la porte
d'entrée de l'immeuble HBM.
Phot. Philippe Ayrault
IVR11_20167800780NUC4A

Vue du cartouche en pierre portant
l'inscription "OHBM Seine et
Oise VIlle de Mantes 1926".
Phot. Philippe Ayrault
IVR11_20167800781NUC4A

Vue de détail du décor de céramique
vernissée à motif de branches,
linteau des baies du second étage.
Phot. Philippe Ayrault
IVR11_20167800782NUC4A

Vue de la façade arrière
de l'immeuble HBM.
Phot. Philippe Ayrault
IVR11_20167800778NUC4A

Vue de l'aile perpendiculaire
au bâtiment aligné
boulevard Victor Duhamel.
Phot. Philippe Ayrault
IVR11_20167800779NUC4A

Vue de l'escalier intérieur.

Vue de l'imposante masse du couvent
prise depuis la tour Saint-maclou.
Phot. Philippe Ayrault
IVR11_20177800880NUC4A

Phot. Philippe Ayrault
IVR11_20167800783NUC4A

Dossiers liés

Oeuvre(s) contenue(s) :
Oeuvre(s) en rapport :
Quartier des Martraits (IA78002221) Île-de-France, Yvelines, Mantes-la-Jolie, 34 rue Saint-Bonaventure

Auteur(s) du dossier : Roselyne Bussière, Magali Mélandri
Copyright(s) : (c) Région Ile-de-France - Inventaire général du patrimoine culturel



Plan du terrain du couvent des Bénédictines au début du 19e siècle, maisons, potagers et parc, dessin (AM Mantes-la-Jolie, 2S 1)

IVR11_20157800024X
Auteur de l'illustration : Philippe Ayrault
Date de prise de vue : 2015
(c) Philippe Ayrault, Région Ile-de-France
communication libre, reproduction soumise à autorisation

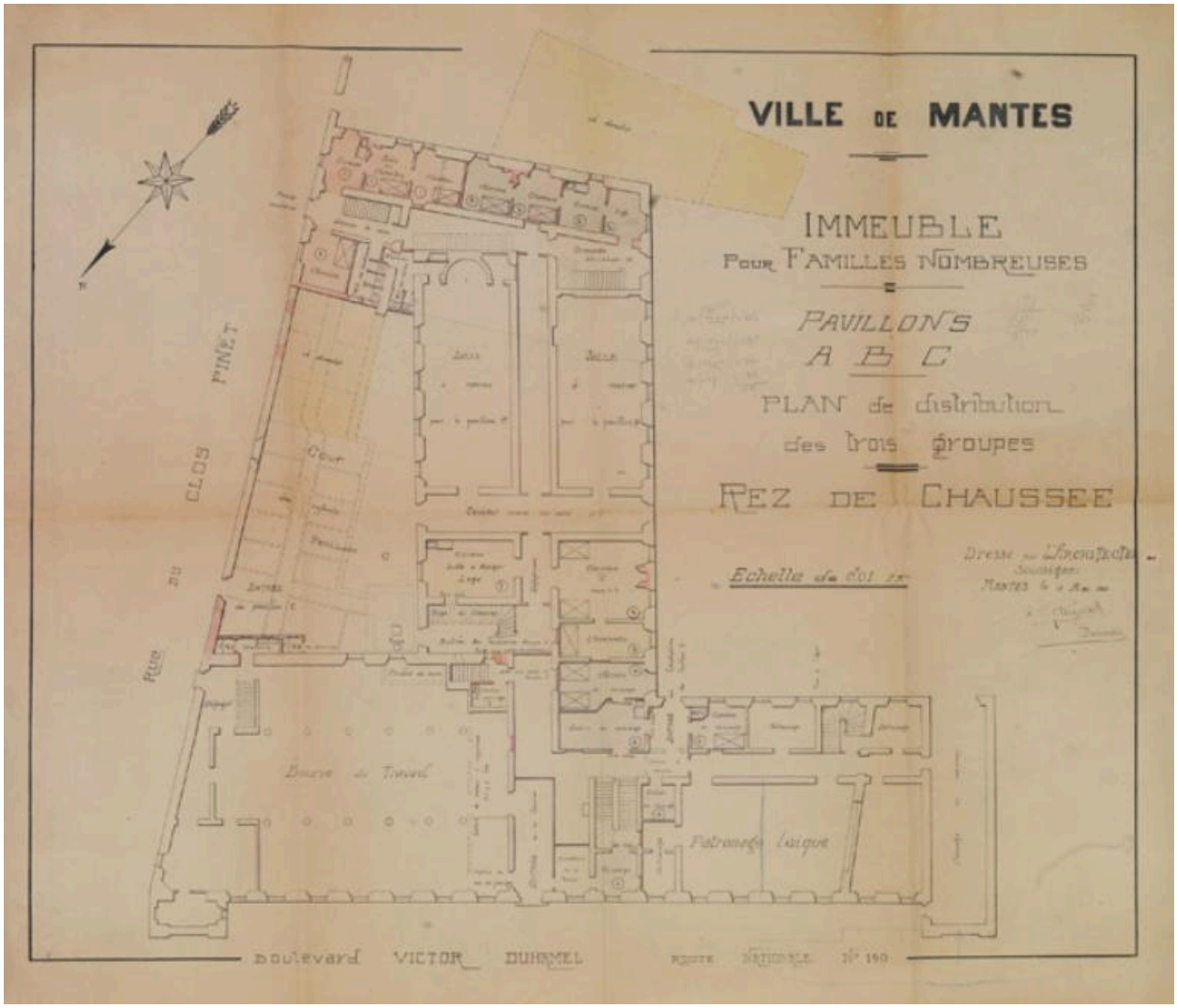

Plan du RDC de l'immeuble pour familles nombreuses, locaux de la bourse du travail et du patronage laïc, Cauzard, Desbordes (architectes), 1920, (AM Mantes-la-Jolie, 7 M2(2)).

IVR11_20167800526NUC4A
Auteur de l'illustration : Philippe Ayrault
Date de prise de vue : 2016
(c) Philippe Ayrault, Région Ile-de-France
communication libre, reproduction soumise à autorisation

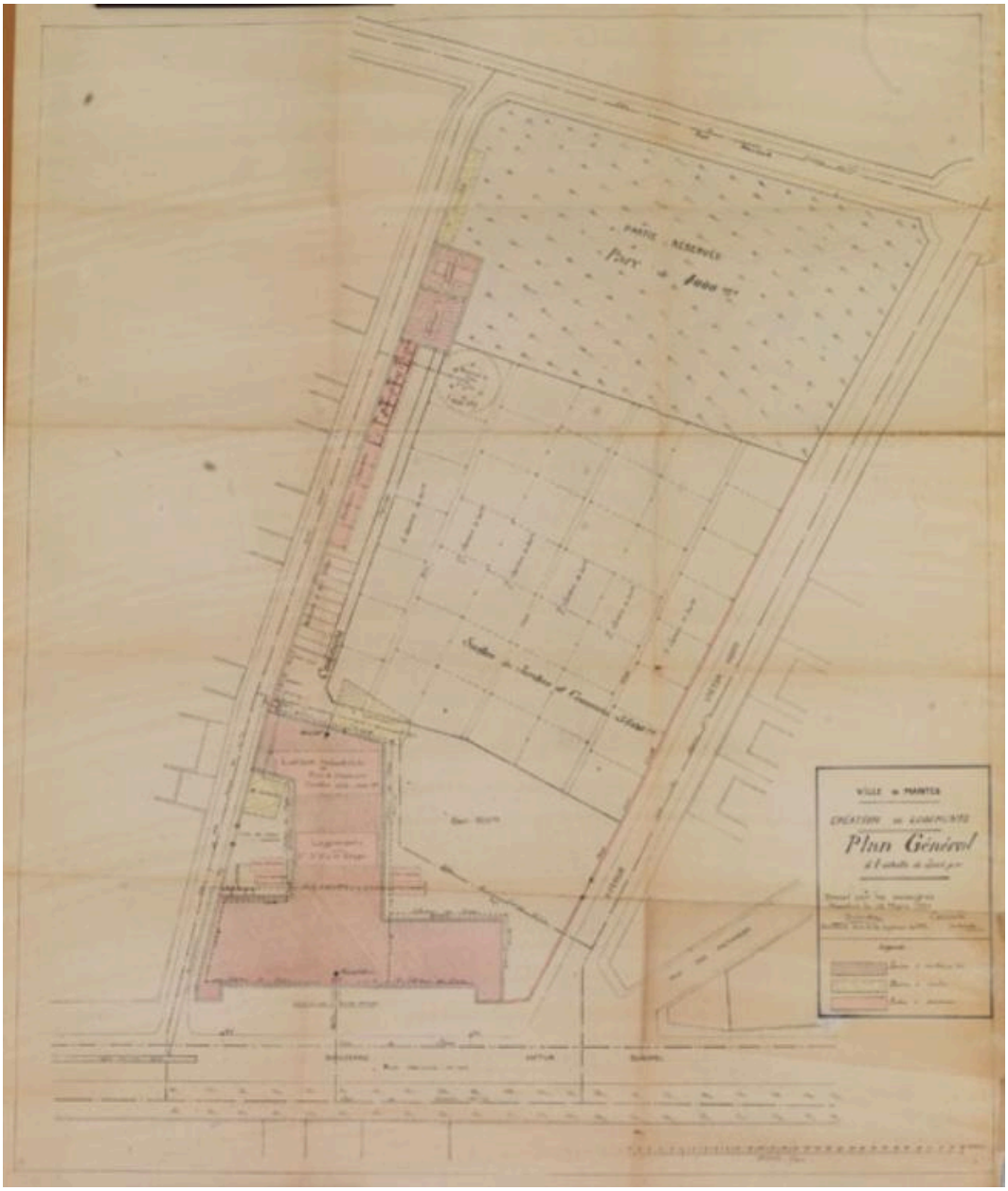

Plan général de l'immeuble pour familles nombreuses, Desbordes, Cauzard (architectes), 1921 (AM Mantes-la-Jolie, 7M 2(2)).

IVR11_20167800518NUC4A
Auteur de l'illustration : Philippe Ayrault
Date de prise de vue : 2016
(c) Philippe Ayrault, Région Ile-de-France
communication libre, reproduction soumise à autorisation

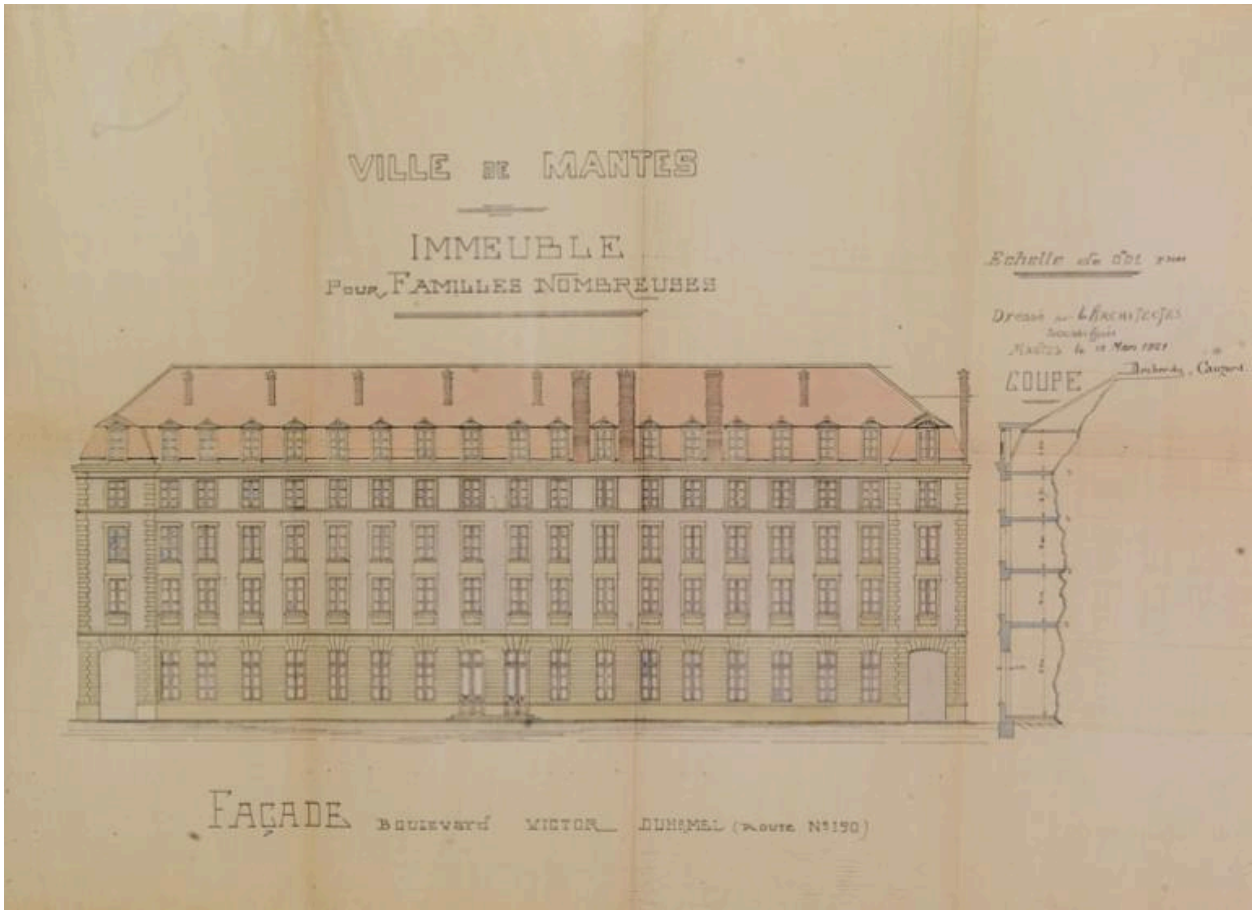

Façade de l'immeuble pour familles nombreuses, Desbordes, Cauzard (architectes), 1921 (AM Mantes-la-Jolie 7M 2(2)).

IVR11_20167800519NUC4A
Auteur de l'illustration : Philippe Ayrault
Date de prise de vue : 2016
(c) Philippe Ayrault, Région Ile-de-France
communication libre, reproduction soumise à autorisation

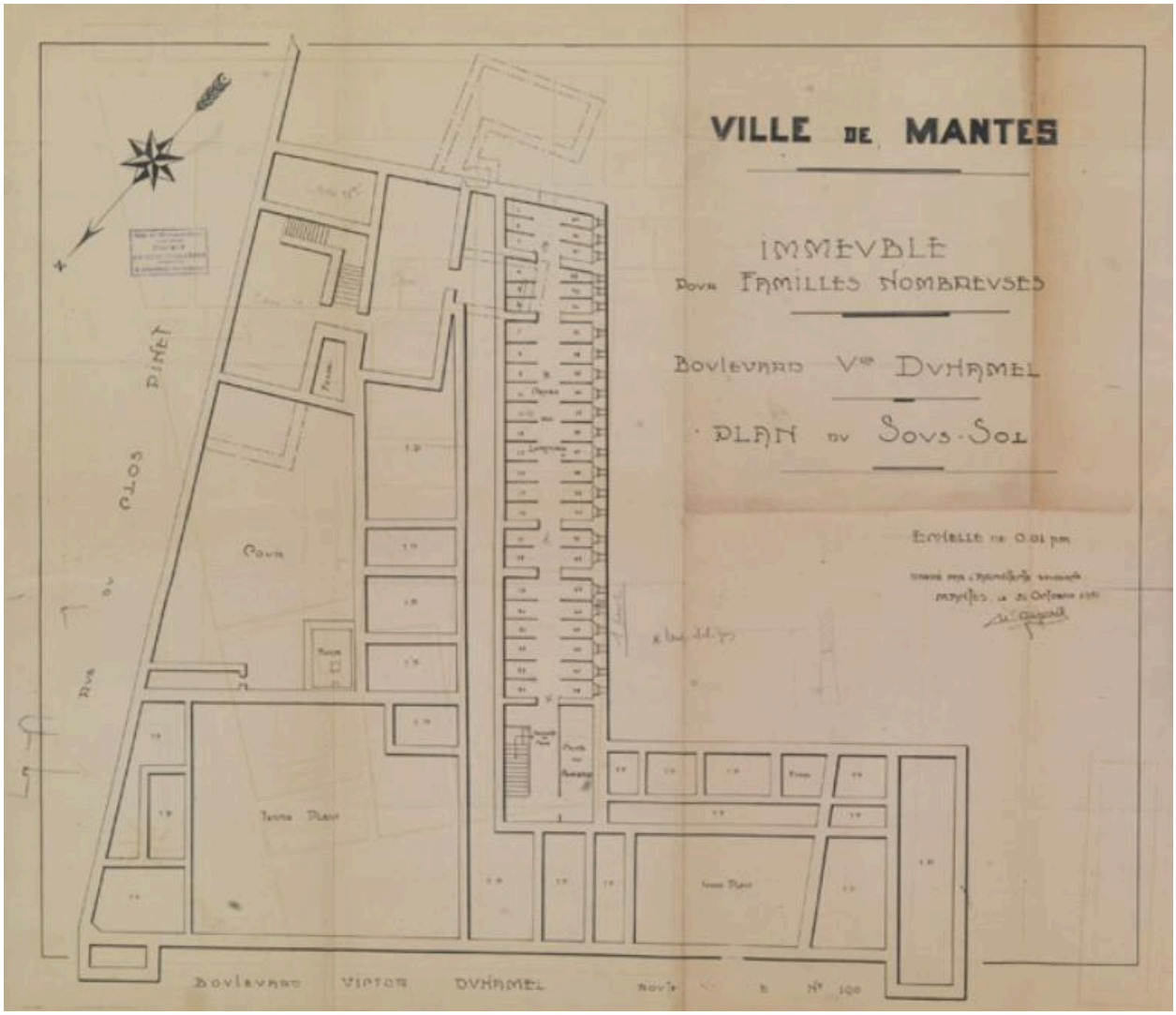

Plan du sous-sol de l'immeuble pour familles nombreuses, Cauzard (architecte), 1921 (AM Mantes-la-Jolie 7M 2(2)).

IVR11_20167800522NUC4A
Auteur de l'illustration : Philippe Ayrault
Date de prise de vue : 2016
(c) Philippe Ayrault, Région Ile-de-France
communication libre, reproduction soumise à autorisation

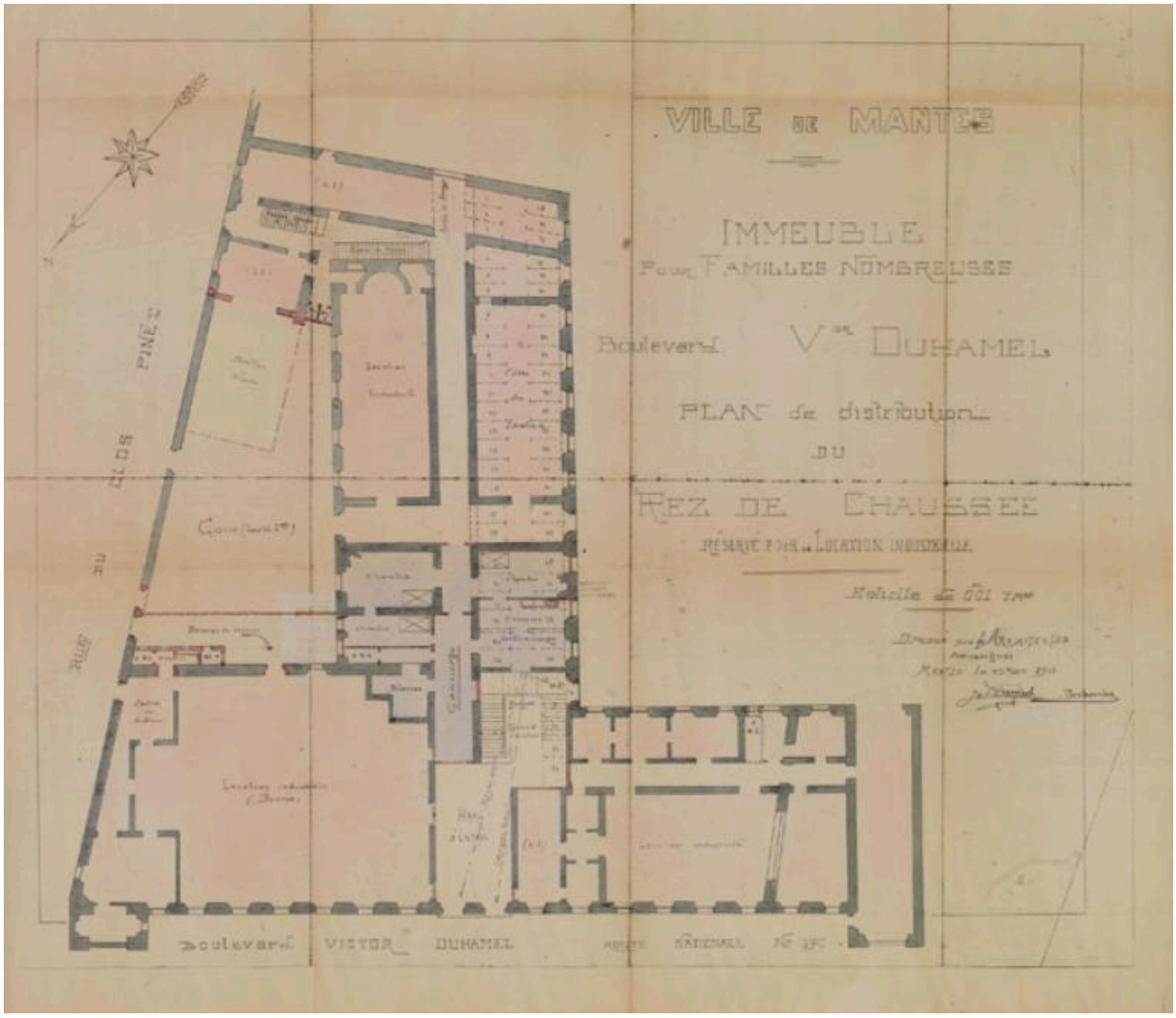

Plan du RDC de l'immeuble pour familles nombreuses, Desbordes, Cauzard (architectes), 1921 (AM Mantes-la-Jolie 7M 2(2)).

IVR11_20167800520NUC4A
Auteur de l'illustration : Philippe Ayrault
Date de prise de vue : 2016
(c) Philippe Ayrault, Région Ile-de-France
communication libre, reproduction soumise à autorisation

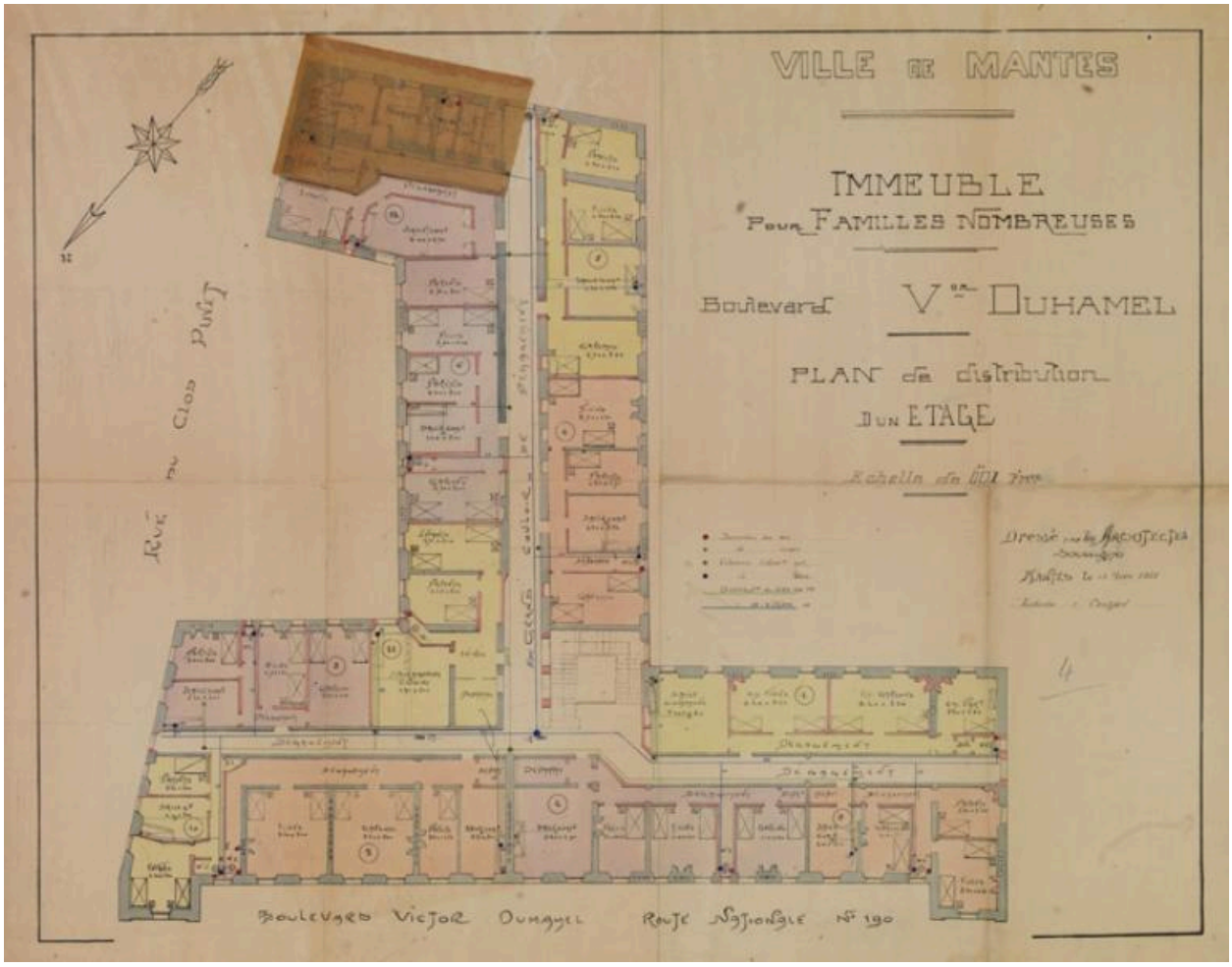

Plan de distribution d'un étage de l'immeuble pour familles nombreuses, Desbordes, Cauzard (architectes), 1921 (AM Mantes-la-Jolie, 7M 2(2)).

IVR11_20167800521NUC4A
Auteur de l'illustration : Philippe Ayrault
Date de prise de vue : 2016
(c) Philippe Ayrault, Région Ile-de-France
communication libre, reproduction soumise à autorisation

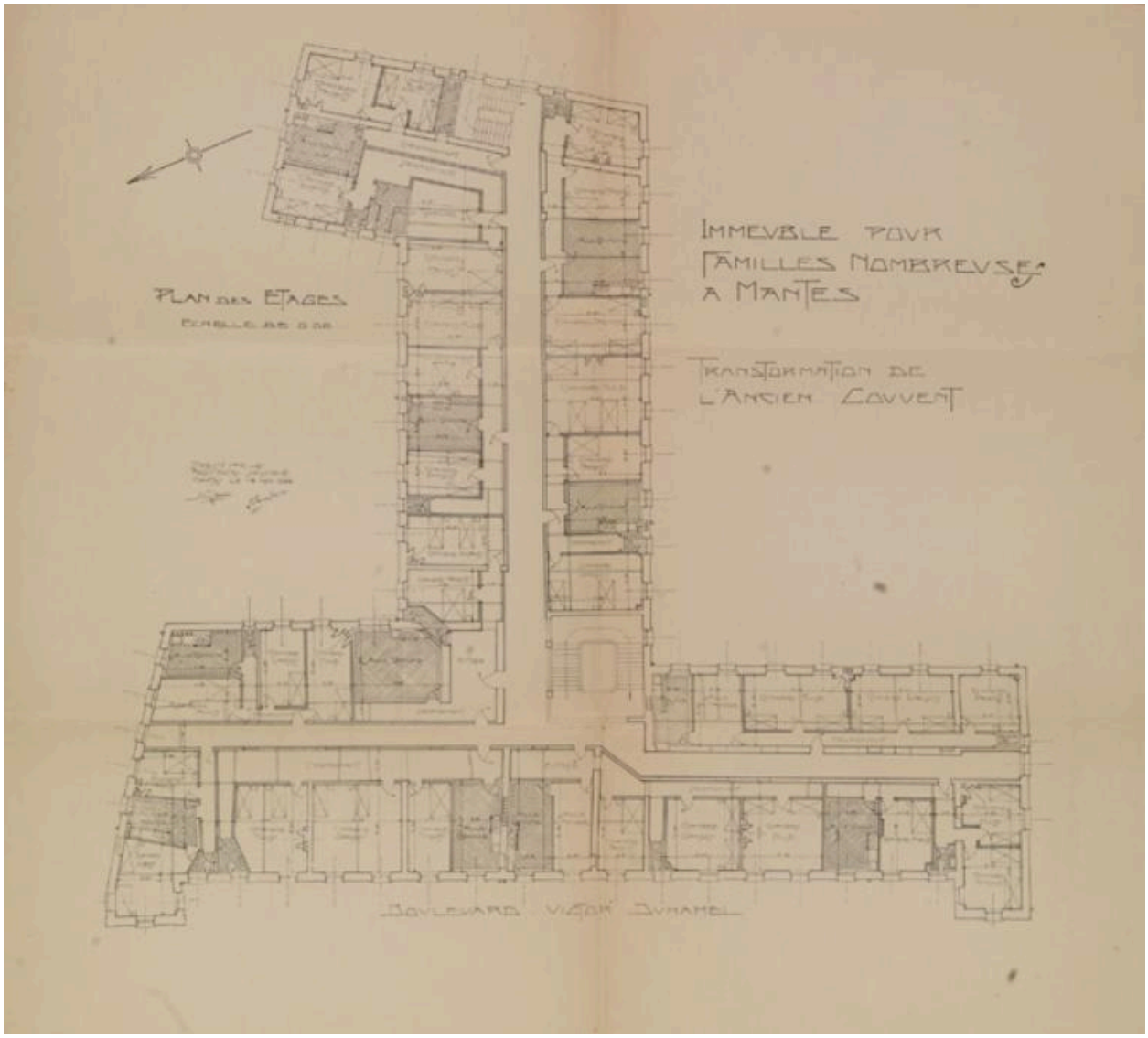

Plan type des étages de l'immeuble pour familles nombreuses, Cauzard, Marabout (architectes), 1922 (AM Mantes-la-Jolie 7M 2(2)).

IVR11_20167800528NUC4A
Auteur de l'illustration : Philippe Ayrault
Date de prise de vue : 2016
(c) Philippe Ayrault, Région Ile-de-France
communication libre, reproduction soumise à autorisation

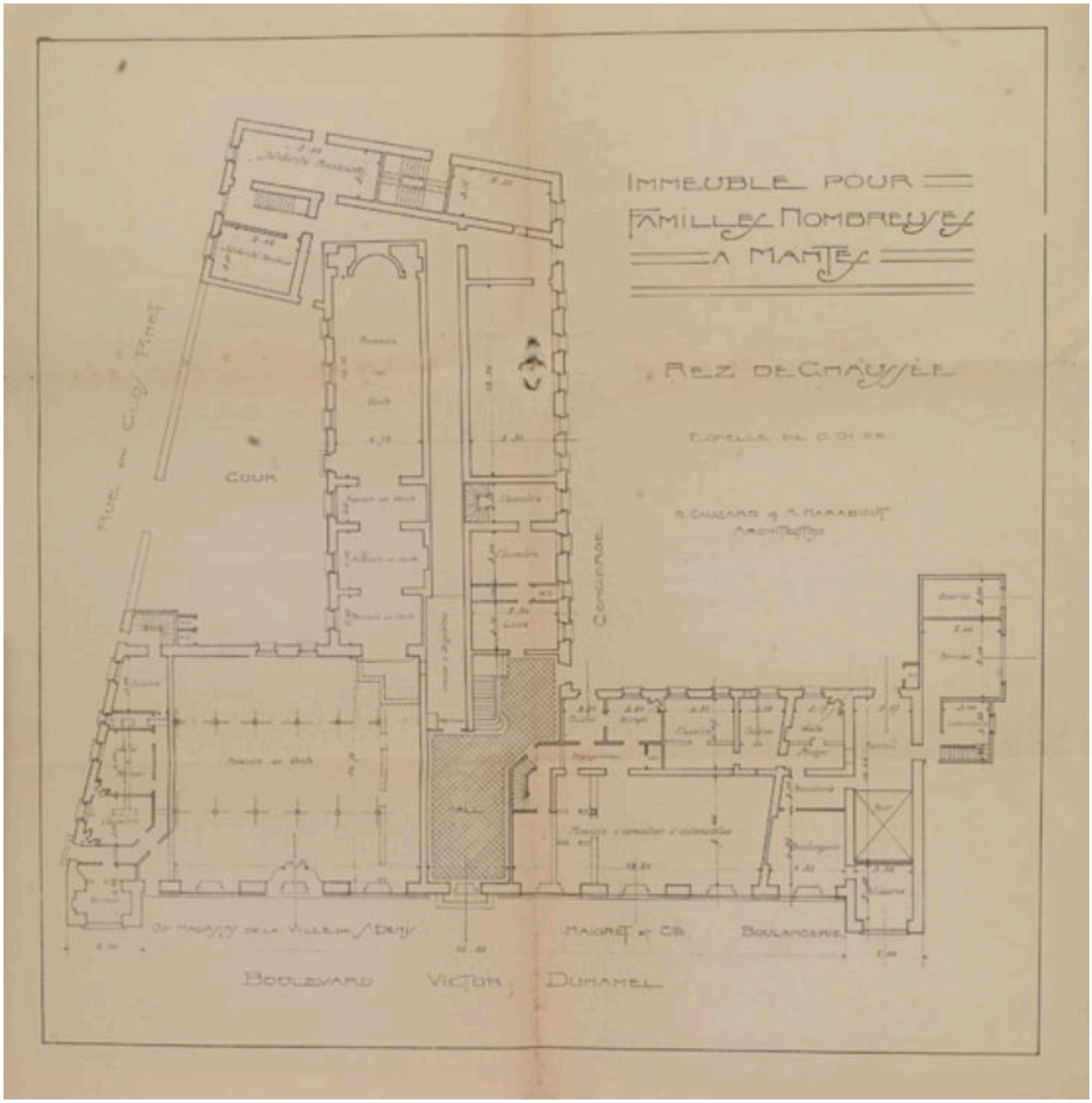

Plan du RDC de l'immeuble pour familles nombreuses, Cauzard, Marabout (architectes), 1922 (AM Mantes-la-Jolie, 7M 2(2)).

IVR11_20167800527NUC4A
Auteur de l'illustration : Philippe Ayrault
Date de prise de vue : 2016
(c) Philippe Ayrault, Région Ile-de-France
communication libre, reproduction soumise à autorisation



Façade avec magasins de l'immeuble pour familles nombreuses, Marabout, Cauzard (architectes), non daté (AM Mantes-la-Jolie 7M 2(2)).

IVR11_20167800523NUC4A
Auteur de l'illustration : Philippe Ayrault
Date de prise de vue : 2016
(c) Philippe Ayrault, Région Ile-de-France
communication libre, reproduction soumise à autorisation



Détail du plan de la façade avec magasins (côté gauche) de l'immeuble pour familles nombreuses, Marabout, Cauzard (architectes), non daté (AM Mantes-la-Jolie 7M 2(2)).

IVR11_20167800525NUC4A
Auteur de l'illustration : Philippe Ayrault
Date de prise de vue : 2016
(c) Philippe Ayrault, Région Ile-de-France
communication libre, reproduction soumise à autorisation



Détail du plan de la façade avec magasins (côté droit) de l'immeuble pour familles nombreuses, Marabout, Cauzard (architectes), non daté (AM Mantes-la-Jolie 7M 2(2)).

IVR11_20167800524NUC4A
Auteur de l'illustration : Philippe Ayrault
Date de prise de vue : 2016
(c) Philippe Ayrault, Région Ile-de-France
communication libre, reproduction soumise à autorisation

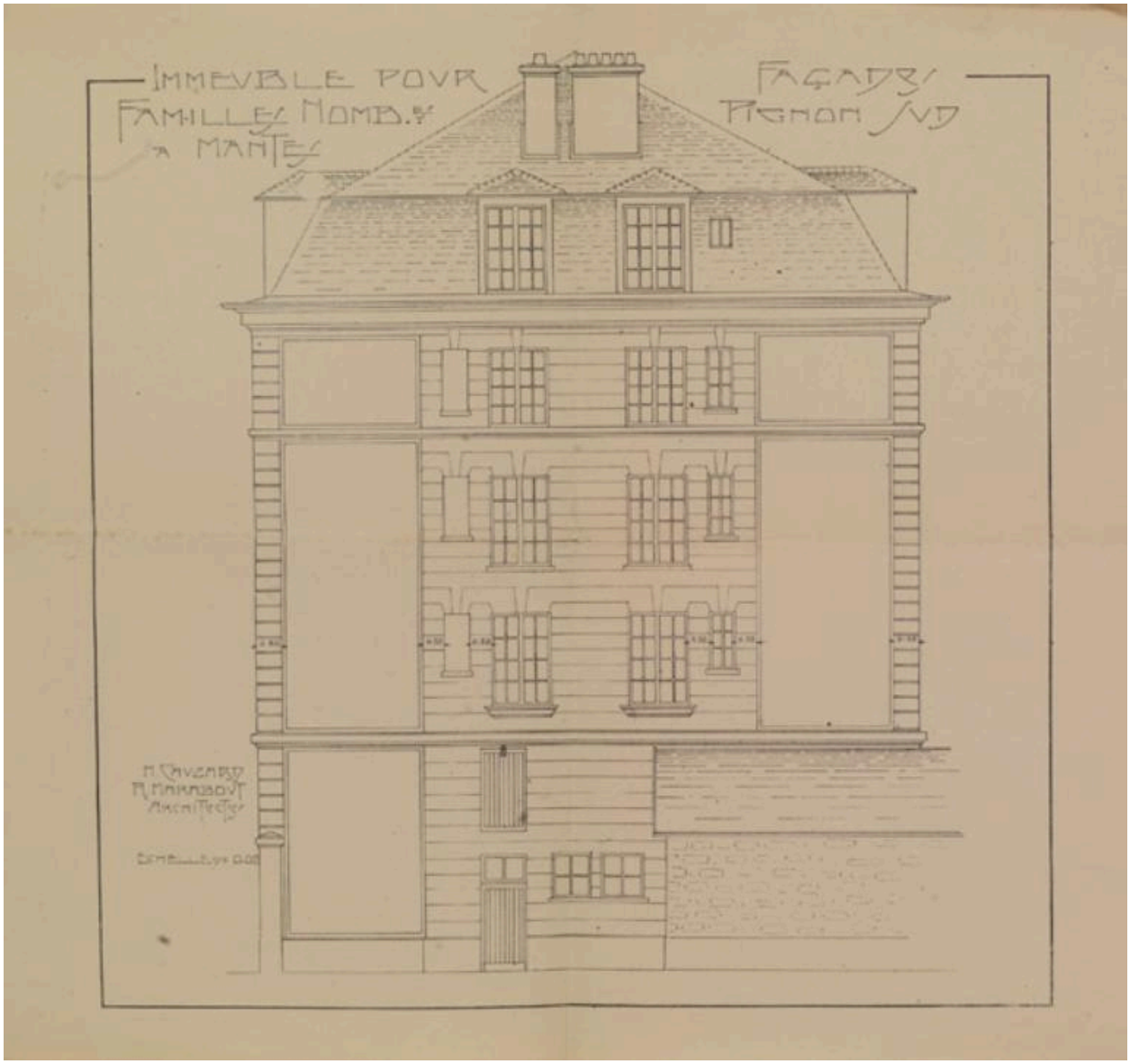

Façace du pignon sud de l'immeuble pour familles nombreuses, Cauzard, Marabout (architectes), 1922 (AM Mantes-la-Jolie 7M 2(2)).

IVR11_20167800530NUC4A
Auteur de l'illustration : Philippe Ayrault
Date de prise de vue : 2016
(c) Philippe Ayrault, Région Ile-de-France
communication libre, reproduction soumise à autorisation

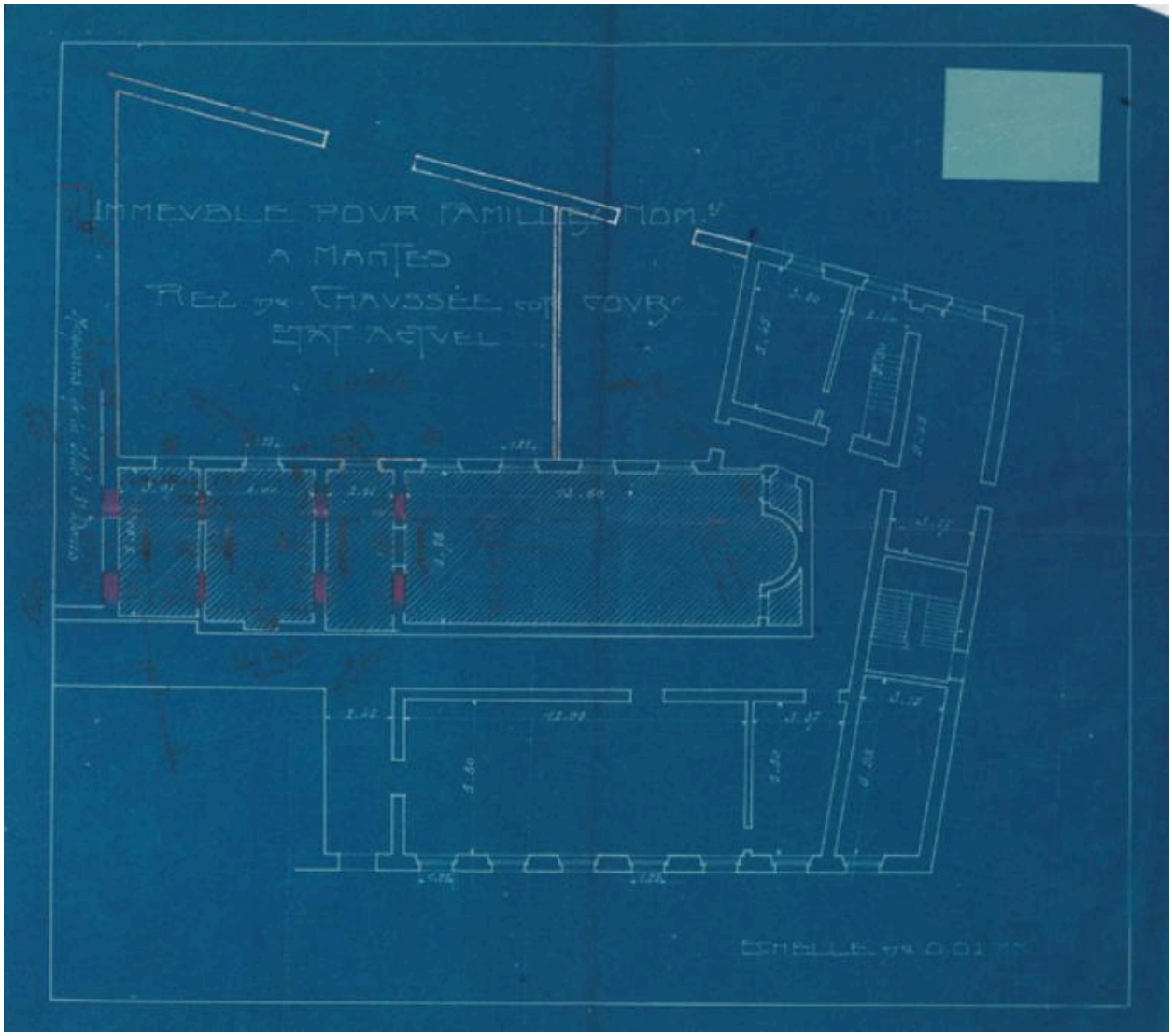

Plan du RDC côté cour de l'immeuble pour familles nombreuses, Cauzard, Marabout (architectes), non daté (1922 ?), (AM Mantes-la-Jolie, 7M 2(2)).

IVR11_20167800532NUC4A
Auteur de l'illustration : Philippe Ayrault
Date de prise de vue : 2016
(c) Philippe Ayrault, Région Ile-de-France
communication libre, reproduction soumise à autorisation

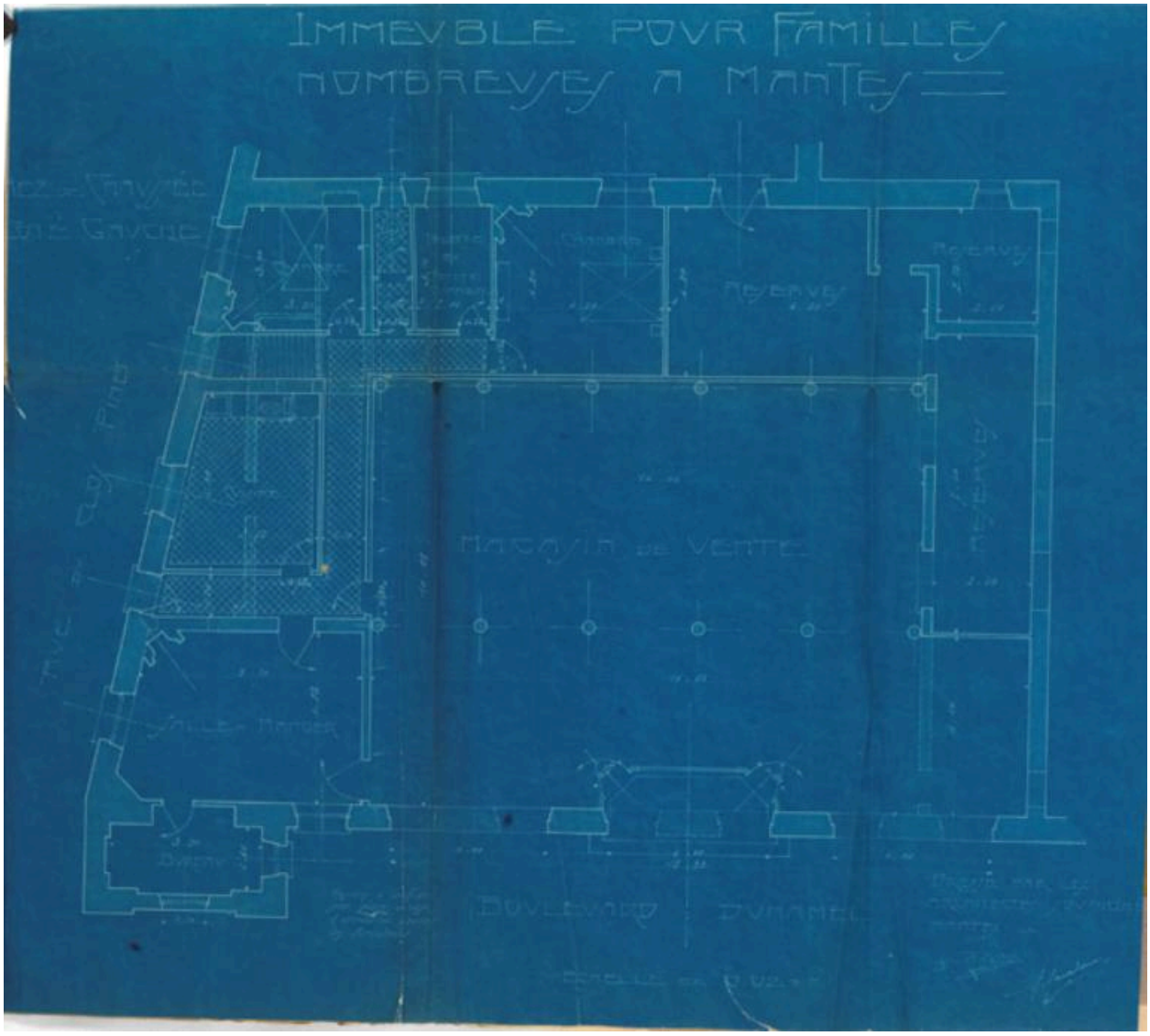

Plan du RDC côté gauche de l'immeuble pour familles nombreuses, bleu d'architecte, Marabout, Cauzard (architectes), non daté (AM Mantes-la-Jolie, 7M 2(2)).

IVR11_20167800533NUC4A
Auteur de l'illustration : Philippe Ayrault
Date de prise de vue : 2016
(c) Philippe Ayrault, Région Ile-de-France
communication libre, reproduction soumise à autorisation

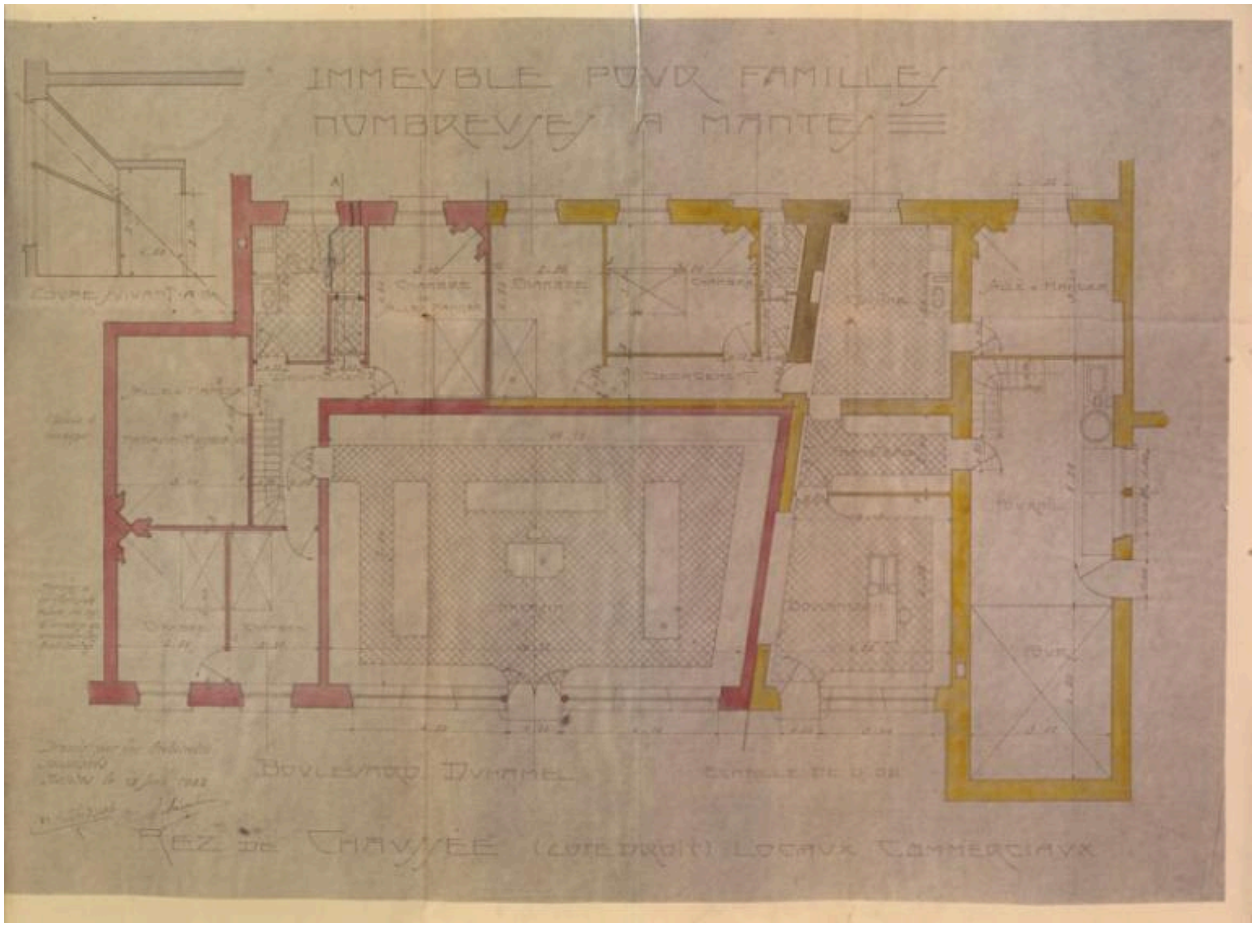

Plan du RDC côté droit de l'immeuble pour familles nombreuses, Marabout, Cauzard (architectes), 1922 (AM Mantes-la-Jolie 7M 2(2)).

IVR11_20167800534NUC4A
Auteur de l'illustration : Philippe Ayrault
Date de prise de vue : 2016
(c) Philippe Ayrault, Région Ile-de-France
communication libre, reproduction soumise à autorisation



Projet de marquise, magasin de la ville de St Denis, coupe vertical, non daté, non signé (AM Mantes-la-Jolie, 7M 2(2)).

IVR11_20167800529NUC4A
Auteur de l'illustration : Philippe Ayrault
Date de prise de vue : 2016
(c) Philippe Ayrault, Région Ile-de-France
communication libre, reproduction soumise à autorisation

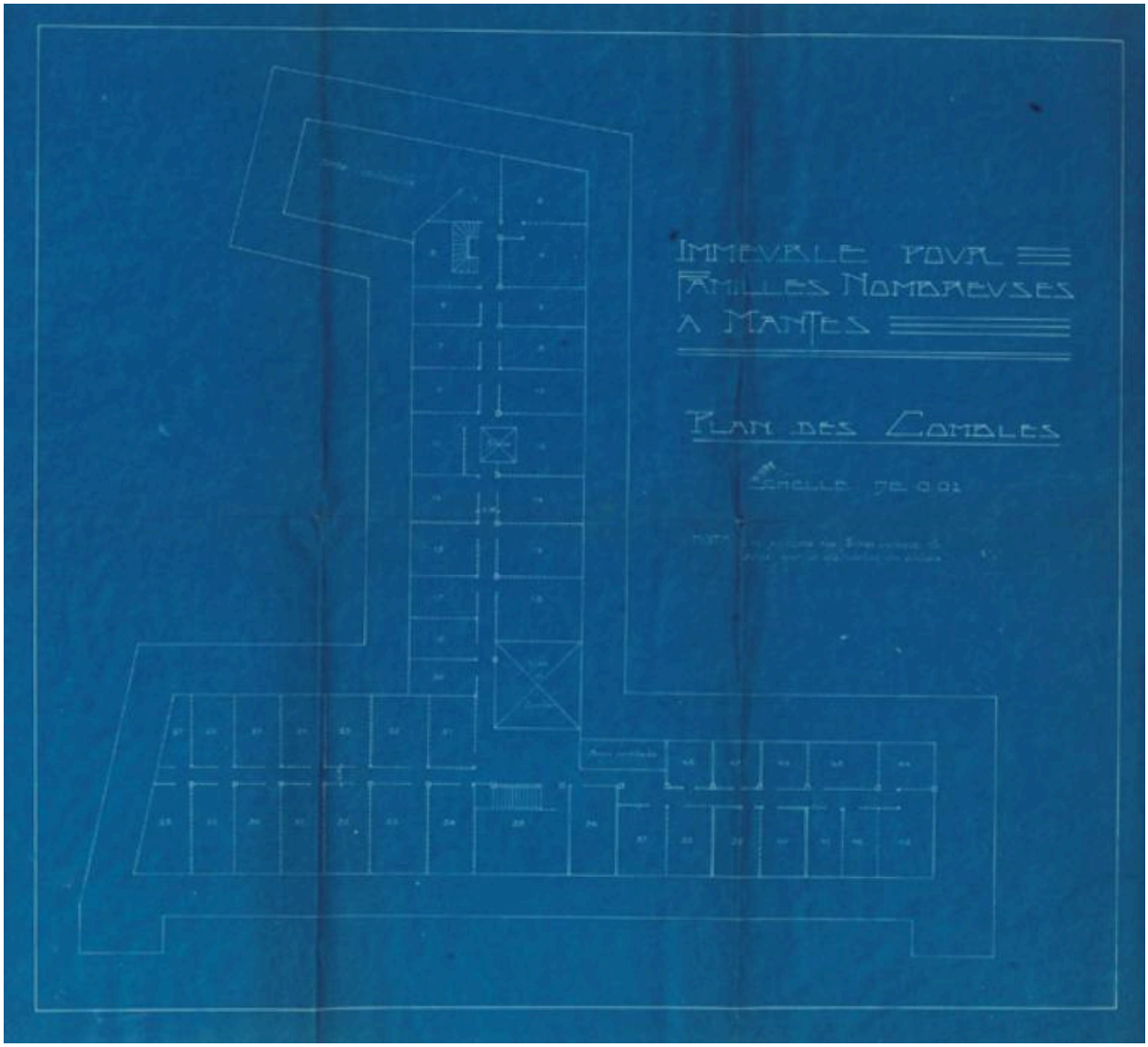

Plan des combles de l'immeuble pour familles nombreuses, bleu d'architecte, non signé, non daté (AM Mantes-la-Jolie 7M 2(2)).

IVR11_20167800531NUC4A
Auteur de l'illustration : Philippe Ayrault
Date de prise de vue : 2016
(c) Philippe Ayrault, Région Ile-de-France
communication libre, reproduction soumise à autorisation

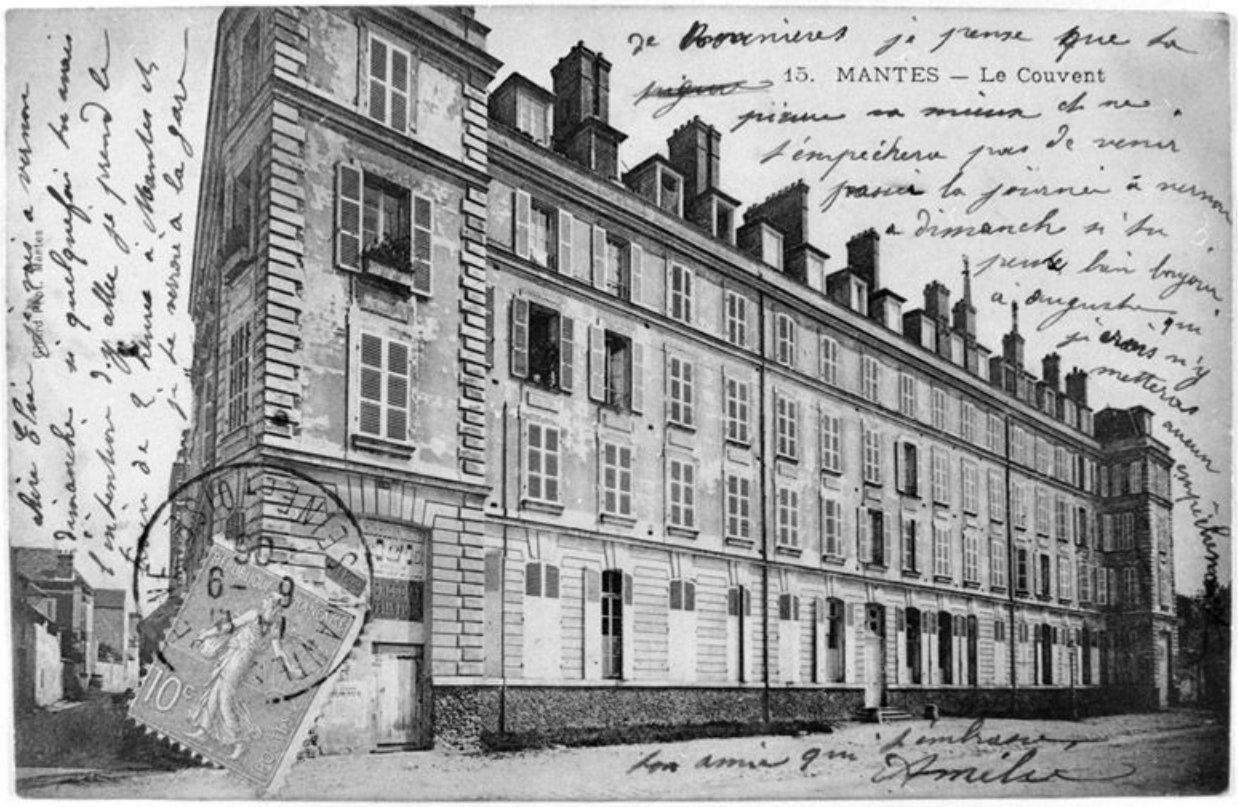

Façade principale du couvent vers 1900. Carte postale (fonds CREDOP).

IVR11_20157800083X
Auteur de l'illustration : CREDOP, Auteur de l'illustration : Laurent Kruszyk
Date de prise de vue : 2015
(c) Région Ile-de-France - Inventaire général du patrimoine culturel ; (c) CREDOP
communication libre, reproduction soumise à autorisation

Façade arrière du couvent vers 1900, pompe Dragor au premier plan. Carte postale (fonds CREDOP).

IVR11_20157800092X
Auteur de l'illustration : CREDOP, Auteur de l'illustration : Laurent Kruszyk
Date de prise de vue : 2015
(c) Région Ile-de-France - Inventaire général du patrimoine culturel ; (c) CREDOP
communication libre, reproduction soumise à autorisation

Vue de l'immeuble HBM depuis le boulevard Victor Duhamel.

IVR11_20167800695NUC4A
Auteur de l'illustration : Philippe Ayrault
Date de prise de vue : 2016
(c) Philippe Ayrault, Région Ile-de-France
communication libre, reproduction soumise à autorisation

Vue de détail de l'entrée de l'immeuble HBM.

IVR11_20167800776NUC4A
Auteur de l'illustration : Philippe Ayrault
Date de prise de vue : 2016
(c) Philippe Ayrault, Région Ile-de-France
communication libre, reproduction soumise à autorisation

Vue de détail de l'entrée : ferronnerie de l'ancienne marquise et céramique vernissée.

IVR11_20167800777NUC4A
Auteur de l'illustration : Philippe Ayrault
Date de prise de vue : 2016
(c) Philippe Ayrault, Région Ile-de-France
communication libre, reproduction soumise à autorisation

Vue du blason de Mantes-la-Jolie au-dessus de la porte d'entrée de l'immeuble HBM.

IVR11_20167800780NUC4A
Auteur de l'illustration : Philippe Ayrault
Date de prise de vue : 2016
(c) Philippe Ayrault, Région Ile-de-France
communication libre, reproduction soumise à autorisation

Vue du cartouche en pierre portant l'inscription "OHBM Seine et Oise VIlle de Mantes 1926".

IVR11_20167800781NUC4A
Auteur de l'illustration : Philippe Ayrault
Date de prise de vue : 2016
(c) Philippe Ayrault, Région Ile-de-France
communication libre, reproduction soumise à autorisation

Vue de détail du décor de céramique vernissée à motif de branches, linteau des baies du second étage.

IVR11_20167800782NUC4A
Auteur de l'illustration : Philippe Ayrault
Date de prise de vue : 2016
(c) Philippe Ayrault, Région Ile-de-France
communication libre, reproduction soumise à autorisation

Vue de la façade arrière de l'immeuble HBM.

IVR11_20167800778NUC4A
Auteur de l'illustration : Philippe Ayrault
Date de prise de vue : 2016
(c) Philippe Ayrault, Région Ile-de-France
communication libre, reproduction soumise à autorisation

Vue de l'aile perpendiculaire au bâtiment aligné boulevard Victor Duhamel.

IVR11_20167800779NUC4A
Auteur de l'illustration : Philippe Ayrault
Date de prise de vue : 2016
(c) Philippe Ayrault, Région Ile-de-France
communication libre, reproduction soumise à autorisation

Vue de l'escalier intérieur.

IVR11_20167800783NUC4A
Auteur de l'illustration : Philippe Ayrault
Date de prise de vue : 2016
(c) Philippe Ayrault, Région Ile-de-France
communication libre, reproduction soumise à autorisation

Vue de l'imposante masse du couvent prise depuis la tour Saint-maclou.

IVR11_20177800880NUC4A
Auteur de l'illustration : Philippe Ayrault
Date de prise de vue : 2017
(c) Philippe Ayrault, Région Ile-de-France
communication libre, reproduction soumise à autorisation