Île-de-France, Yvelines
Maurecourt
44 rue du Maréchal de Lattre-de-Tassigny

maison de campagne dite le Clos du Roy

Références du dossier

Numéro de dossier : IA78000964
Date de l'enquête initiale : 2007
Date(s) de rédaction : 2007
Cadre de l'étude : inventaire topographique
Degré d'étude : étudié

Désignation

Dénomination : maison
Précision sur la dénomination : maison de campagne
Appellation : le Clos du roy
Destinations successives : cabinet médical
Parties constituantes non étudiées : communs, jardin, pigeonnier

Compléments de localisation

Milieu d'implantation : en ville
Références cadastrales : 1983, AI, 388

Historique

La propriété appartient au sieur de Romigny, notaire parisien, à la fin du 17e siècle. L'escalier atteste que la maison pourrait avoir été construite dans la seconde moitié de ce siècle. Elle figure de manière schématique sur le plan de 1702 et surtout de manière beaucoup plus précise sur le plan de 1731. D'après ce plan il semble que l'aile droite était comprise dans la basse cour avec une entrée séparée. A la fin du 18e siècle ou au début du 19e la maison a été remaniée et l'aile droite intégrée au bâtiment. Son allure actuelle de style néo-classique pourrait dater de cette époque. Le cadran solaire qui porte la date de 1762 pourrait nous indiquer la date de ces travaux. En 1820 la propriété appartient à monsieur Desvignes. Elle comportait alors un jardin et des bois d'agrément. Vers 1880 elle appartient à Pierre Albert de Dalmas demeurant à Paris, place de la Concorde puis en 1885 à Jean-Baptiste Pierre Bey. A cette date elle comportait une machine élévatoire des eaux, une serre (nouvelle), une salle de billard, une maison de concierge, des écurie et remise. Le jardin est aujourd'hui en partie loti. Des murs à chasselas ont été conservés.

Période(s) principale(s) : 2e moitié 17e siècle, 3e quart 18e siècle
Auteur(s) de l'oeuvre : maître d'oeuvre inconnu ()

Description

Le bâtiment principal comporte un corps central avec fronton. Les caves s'étendent sous la partie gauche seulement du bâtiment. L'adjonction latérale est de plan carré avec toit en pavillon. Les deux pavillons d'entrée sont en moellon avec côté rue un enduit imitant la brique. Les communs sont en moellon avec toit à longs pans et tuile plate.

Eléments descriptifs

Matériau(x) du gros-oeuvre, mise en oeuvre et revêtement : calcaire ; enduit ; enduit d'imitation ; moellon
Matériau(x) de couverture : ardoise, tuile plate
Étage(s) ou vaisseau(x) : 1 étage carré, étage de comble
Type(s) de couverture : toit à longs pans brisés ; toit à longs pans ; toit en pavillon ; croupe brisée ; pignon couvert

Escaliers : escalier dans-oeuvre : escalier tournant à retours avec jour, en charpente

Décor

Techniques : ferronnerie
Représentations : volute

Statut, intérêt et protection

Éléments remarquables : escalier
Statut de la propriété : propriété privée

Liens web

- /dossinventaire/pdf/IA78000964.pdf : /dossinventaire/pdf/IA78000964.pdf

Illustrations

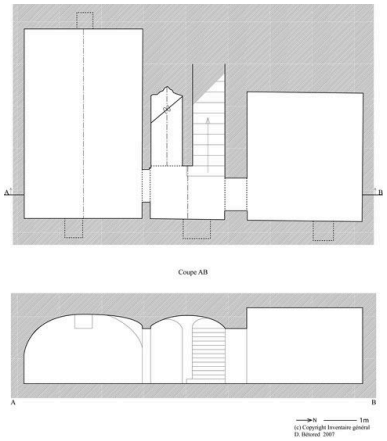

Plan et coupe des caves.
Dess. Diane Bétored
IVR11_20097800024NUD

Plan du nouveau domaine d'Andrésy appartenant au chapitre (1702). Vue cavalière en 1702. Dessin plume aquarellé. (AN, N I Seine-et-Oise 52).
Phot. Philipe Ayrault
IVR11_20087800010NUC1A

Plan de la seigneurie d'Andrésy, 1731. (AN, N IV Seine-et-Oise 19).
Phot. Laurent Kruszyk
IVR11_20087800009NUC1A

Plan sur le cadastre napoléonien. (AD Yvelines).
Phot. Archives départementales des Yvelines (reproduction)
IVR11_20087800008NUC1A

Les deux pavillons d'entrée, le portail et les communs.
Phot. Philipe Ayrault
IVR11_20077800290XA

un pavillon d'entrée, les communs et une extension récente.
Phot. Philipe Ayrault
IVR11_20077800298XA

Façade sur rue des anciens communs.
Phot. Philipe Ayrault
IVR11_20077800286XA

Les deux pavillons d'entrée.
Phot. Philippe Ayrault
IVR11_20077800296XA

La façade antérieure.
Phot. Philippe Ayrault
IVR11_20077800292XA

La façade antérieure et l'aile en retour.
Phot. Philippe Ayrault
IVR11_20077800294XA

Portail d'entrée.
Phot. Philippe Ayrault
IVR11_20077800288XA

Détail du pigeonnier.
Phot. Philippe Ayrault
IVR11_20077800300XA

La façade sur jardin
du bâtiment principal.
Phot. Philippe Ayrault
IVR11_20077800304XA

L'escalier : amortissement de
la rampe et première volée.
Phot. Philippe Ayrault
IVR11_20077800306XA

L'escalier : volées du premier étage.
Phot. Philippe Ayrault
IVR11_20077800308XA



L'escalier : détail de la ferronnerie.
Phot. Philippe Ayrault
IVR11_20077800310XA

L'escalier : détail du limon.
Phot. Philippe Ayrault
IVR11_20077800312XA

Anciens murs à
chasselas dans le parc.
Phot. Philippe Ayrault
IVR11_20077800314XA

Anciens murs à chasselas
dans le parc : un os.
Phot. Philippe Ayrault
IVR11_20077800316XA

Anciens murs à chasselas.
Phot. Philippe Ayrault
IVR11_20077800211XA

Dossiers liés

Oeuvre(s) contenue(s) :
cadran solaire (IM78002631) Île-de-France, Yvelines, Maurecourt, 44 rue du Maréchal-de-Lattre-de-Tassigny
Oeuvre(s) en rapport :
ville de Maurecourt (IA78002096) Île-de-France, Yvelines, Maurecourt

Auteur(s) du dossier : Roselyne Bussière
Copyright(s) : (c) Région Ile-de-France - Inventaire général du patrimoine culturel

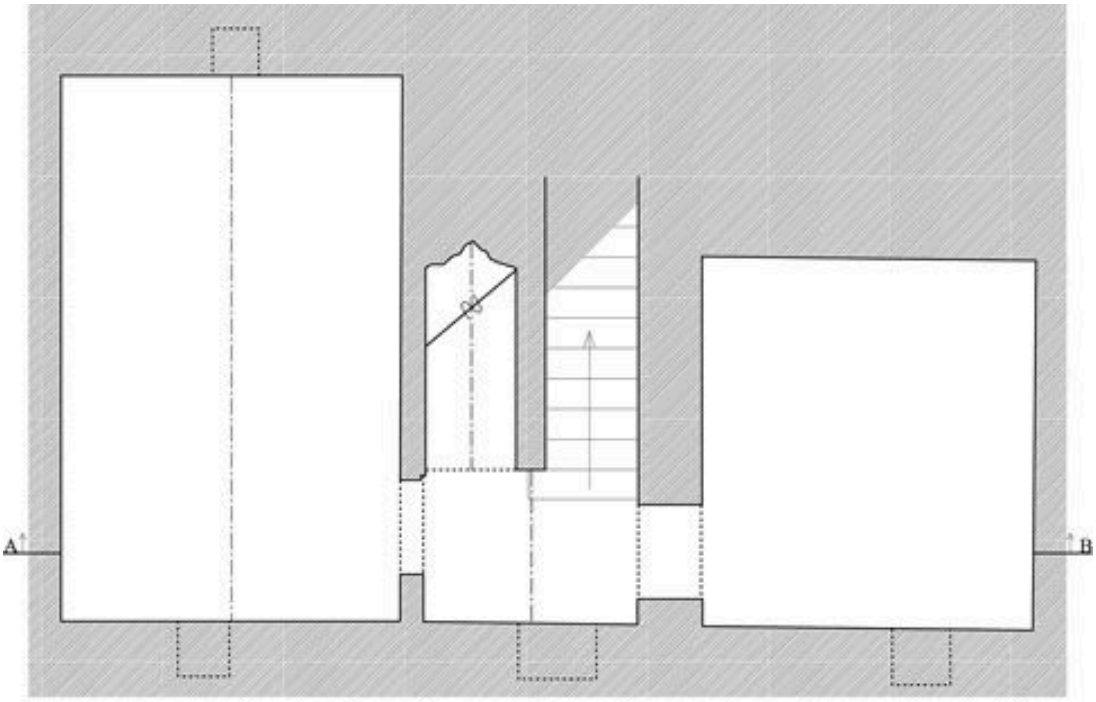

Coupe AB

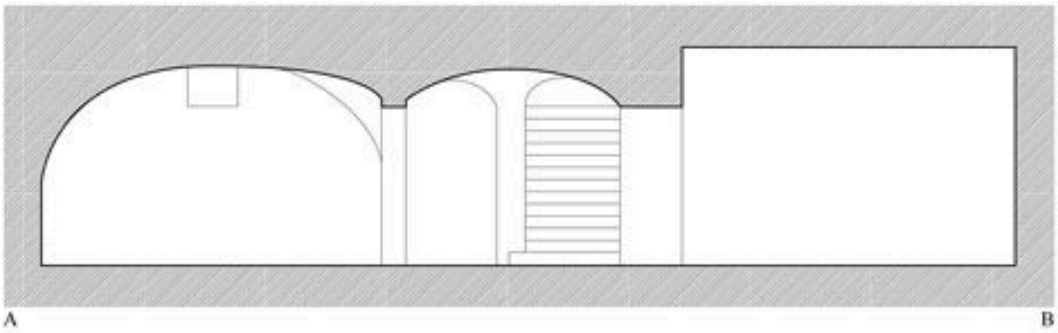

N 1m
(c) Copyright Inventaire général
D. Bétored 2007

Plan et coupe des caves.

IVR11_20097800024NUD
Auteur de l'illustration : Diane Bétored
Date de prise de vue : 2009
(c) Région Ile-de-France - Inventaire général du patrimoine culturel
communication libre, reproduction soumise à autorisation

Plan du nouveau domaine d'Andrésy appartenant au chapitre (1702). Vue cavalière en 1702. Dessin plume aquarellé. (AN, N I Seine-et-Oise 52).

IVR11_20087800010NUC1A
Auteur de l'illustration : Philippe Ayrault
Date de prise de vue : 2008
(c) Philippe Ayrault, Région Ile-de-France ; (c) Ministère de la culture
communication libre, reproduction soumise à autorisation

Plan de la seigneurie d'Andrésy, 1731. (AN, N IV Seine-et-Oise 19).

IVR11_20087800009NUC1A
Auteur de l'illustration : Laurent Kruszyk
Date de prise de vue : 2008
(c) Région Ile-de-France - Inventaire général du patrimoine culturel ; (c) Ministère de la culture
communication libre, reproduction soumise à autorisation

Plan sur le cadastre napoléonien. (AD Yvelines).

IVR11_20087800008NUC1A
Auteur de l'illustration : Archives départementales des Yvelines (reproduction)
Date de prise de vue : 2008
(c) Région Ile-de-France - Inventaire général du patrimoine culturel ; (c) Conseil général des Yvelines
communication libre, reproduction soumise à autorisation

Les deux pavillons d'entrée, le portail et les communs.

IVR11_20077800290XA
Auteur de l'illustration : Philippe Ayrault
Date de prise de vue : 2007
(c) Philippe Ayrault, Région Ile-de-France
communication libre, reproduction soumise à autorisation

un pavillon d'entrée, les communs et une extension récente.

IVR11_20077800298XA
Auteur de l'illustration : Philippe Ayrault
Date de prise de vue : 2007
(c) Philippe Ayrault, Région Ile-de-France
communication libre, reproduction soumise à autorisation

Les deux pavillons d'entrée.

IVR11_20077800296XA
Auteur de l'illustration : Philippe Ayrault
Date de prise de vue : 2007
(c) Philippe Ayrault, Région Ile-de-France
communication libre, reproduction soumise à autorisation

Façade sur rue des anciens communs.

IVR11_20077800286XA
Auteur de l'illustration : Philippe Ayrault
Date de prise de vue : 2007
(c) Philippe Ayrault, Région Ile-de-France
communication libre, reproduction soumise à autorisation

Portail d'entrée.

IVR11_20077800288XA
Auteur de l'illustration : Philippe Ayrault
Date de prise de vue : 2007
(c) Philippe Ayrault, Région Ile-de-France
communication libre, reproduction soumise à autorisation

La façade antérieure.

IVR11_20077800292XA
Auteur de l'illustration : Philippe Ayrault
Date de prise de vue : 2007
(c) Philippe Ayrault, Région Ile-de-France
communication libre, reproduction soumise à autorisation

La façade antérieure et l'aile en retour.

IVR11_20077800294XA
Auteur de l'illustration : Philippe Ayrault
Date de prise de vue : 2007
(c) Philippe Ayrault, Région Ile-de-France
communication libre, reproduction soumise à autorisation

Détail du pigeonnier.

IVR11_20077800300XA
Auteur de l'illustration : Philippe Ayrault
Date de prise de vue : 2007
(c) Philippe Ayrault, Région Ile-de-France
communication libre, reproduction soumise à autorisation

La façade sur jardin du bâtiment principal.

IVR11_20077800304XA
Auteur de l'illustration : Philippe Ayrault
Date de prise de vue : 2007
(c) Philippe Ayrault, Région Ile-de-France
communication libre, reproduction soumise à autorisation

L'escalier : amortissement de la rampe et première volée.

IVR11_20077800306XA
Auteur de l'illustration : Philippe Ayrault
Date de prise de vue : 2007
(c) Philippe Ayrault, Région Ile-de-France
communication libre, reproduction soumise à autorisation

L'escalier : volées du premier étage.

IVR11_20077800308XA
Auteur de l'illustration : Philippe Ayrault
Date de prise de vue : 2007
(c) Philippe Ayrault, Région Ile-de-France
communication libre, reproduction soumise à autorisation

L'escalier : détail de la ferronnerie.

IVR11_20077800310XA
Auteur de l'illustration : Philippe Ayrault
Date de prise de vue : 2007
(c) Philippe Ayrault, Région Ile-de-France
communication libre, reproduction soumise à autorisation

L'escalier : détail du limon.

IVR11_20077800312XA
Auteur de l'illustration : Philippe Ayrault
Date de prise de vue : 2007
(c) Philippe Ayrault, Région Ile-de-France
communication libre, reproduction soumise à autorisation

Anciens murs à chasselas dans le parc.

IVR11_20077800314XA
Auteur de l'illustration : Philippe Ayrault
Date de prise de vue : 2007
(c) Philippe Ayrault, Région Ile-de-France
communication libre, reproduction soumise à autorisation

Anciens murs à chasselas dans le parc : un os.

IVR11_20077800316XA
Auteur de l'illustration : Philippe Ayrault
Date de prise de vue : 2007
(c) Philippe Ayrault, Région Ile-de-France
communication libre, reproduction soumise à autorisation

Anciens murs à chasselas.

IVR11_20077800211XA
Auteur de l'illustration : Philippe Ayrault
Date de prise de vue : 2007
(c) Philippe Ayrault, Région Ile-de-France
communication libre, reproduction soumise à autorisation