Île-de-France, Val-d'Oise
Écouen

Ville d'Ecouen

Références du dossier

Numéro de dossier : IA95000424
Date de l'enquête initiale : 2016
Date(s) de rédaction : 2016
Cadre de l'étude : inventaire topographique
Degré d'étude : étudié

Désignation

Dénomination : ville

Compléments de localisation

Milieu d'implantation :
Références cadastrales :

Historique

Pendant l'Antiquité, une occupation humaine est attestée sur le territoire d'Ecouen, mais l'habitat semble alors dispersé : des fouilles archéologiques ont mis au jour les restes de « villae » dans la plaine, et des fours de potiers le long de la vallée du Petit Rosne, où se trouvait une voie romaine reliant Paris à Amiens ; c'est là qu'on a retrouvé une nécropole caroligienne, ainsi que les fondations d'une petite chapelle. On a longtemps affirmé que la première mention d'Ecouen dans les textes remontait à un diplôme de Dagobert, en 632, mais il s'agit là d'une erreur de lecture. En fait, les premiers textes concernant Ecouen remontent aux XIe-XIIe siècles, avec la mention d'un « castrum » (lieu fortifié), dont on n'a pas retrouvé de vestiges, et d'une église (voir le dossier sur l'église Saint-Acceul). La configuration actuelle du bourg d'Ecouen, à flanc de colline, remonte donc vraisemblablement à cette époque. Dominant la plaine de France, Ecouen est alors un fief de la famille de Montmorency, et celle-ci joue un rôle de premier plan dans l'histoire de la ville. Au XVIe siècle, le connétable Anne de Montmorency décide la reconstruction de son château, dominant la plaine de France, ainsi que celle de l'église paroissiale. La ferme seigneuriale, au pied du château, constitue jusqu'à la Révolution la plus importante ferme du village. Celui-ci s'organise autour de deux axes principaux, la route d'Ezanville (ancienne « rue du Moûtier ») et la route de Paris, dont le tracé est remanié au XVIIIe siècle.
Aux XVIIIe et XIXe siècle, Ecouen est essntiellement un bourg rural avec quelques demeures de plaisance profitant de la vue sur la plaine de France et quelques commerces liés à la route de Paris (auberges, cafés, etc.). A la fin du XVIIIe siècle, selon le plan d'intendance de 1787, la plus grande partie du territoire d'Écouen (63%) était constituée des terres labourées traduisant son appartenance à la riche plaine céréalière du Pays de France. Les bois (24%) occupaient la plus grande partie de la butte. Adossé à la forêt et surplombé par la terrasse du château, le bourg s'organisait en fer à cheval, à partir de la place de l'église, le long de deux axes principaux orientés vers la plaine. L'un, à l'ouest était constitué par les rues actuelles Paul Lorillon, Grande Fontaine et Four Gaudon, et l'autre, à l'est par les rues Georges Joyeux et Maréchal Leclerc. Entre et autour de ces deux grands axes, se déployait une couronne de jardins et de vergers, à l'instar des terroirs voisins du Plessis-Gassot et du Mesnil-Aubry. Il existait quelques prés en prolongement du village et dans les abords du ruisseau du Petit Rosne.

Jusqu'aux bouleversements apportés à la fin du XIXe siècle par l'ouverture de la gare d'Écouen-Ézanville, l'organisation du territoire et du bourg d'Ecouen sont restés remarquablement stables et la population d'Ecouen qui comptait à la fin du XVIIIe siècle 997 habitants est restée autour de 1 000 habitants jusqu'en 1872.
Au XIXe siècle, Ecouen se distingue toutefois des autres bourgs de la plaine de France par deux particularités : l'affectation de l'ancien château d'Anne de Montmorency à la Légion d'Honneur, et l'installation de peintres souvent d'inspiration naturaliste dans le bourg, où leur présente est encore attestée par plusieurs maisons d'artistes.

Avec l'ouverture de la gare d'Ecouen-Ezanville en 1877, au nord-ouest du bourg ancien, de nouveaux citadins investissent la ville, stimulant son développement vers la gare, notamment le long de la rue de la République. À l'instar de nombreuses autres agglomérations de la région parisienne, Écouen a graduellement vu sa population s'accroître dans les années 1880-1930: la commune, qui avait quelque mille habitants au début du XIXe siècle, en comptait 1360 en 1881 (dont 1096 pour le bourg proprement dit), 1916 en 1911 et environ 2400 dans les années 1930. Cette croissance démographique reste cependant assez lente, et sa courbe tout à fait comparable à celle d'autres villages voisins comme Saint-Brice-sous-Forêt, qui, parti de 816 habitants en 1793, atteint le millier en 1881 et passe au double en 1926. Des bourgs plus proches de Paris, comme Pierrefitte-sur-Seine, connaissent à la même époque une transformation beaucoup plus profonde : petit village de 800 âmes au milieu du XIXe siècle, Pierrefitte rassemble déjà 2800 habitants en 1901, et 8600 en 1926. Écouen, pour sa part, demeure à l'écart de ce processus d'urbanisation rapide et préserve son cachet traditionnel, même si de nombreuses maisons nouvelles sortent de terre et grignotent la plaine agricole.

Cette croissance régulière continue durant toute la seconde moitié du XXe siècle, Ecouen passant d'environ 2500 habitants en 1950, à un peu plus de 7000 cinquante ans plus tard. Cette augmentation est importante (180 %) mais reste bien inférieure à celle des communes voisines : Sarcelles, dans le même temps, a vu sa population presque multipliée par six. Cette extension est aujourd'hui arrêtée en raison de l'ouverture, en 1974, de l'aéroport de Roissy, à une quinzaine de kilomètres à l'est. Depuis 1989, Ecouen est en effet inclus dans le Plan d'Exposition au Bruit (PEB) de l'aéroport, qui règlemente et limite désormais son extension urbaine.

Période(s) principale(s) : Antiquité, Moyen Age, Temps modernes, Epoque contemporaine ()
Dates :

Présentation

Ecouen s'organise en fonction de la topographie particulière de son site : une colline boisée dominant la plaine de France, mais aussi de son histoire, dominée par le puissant lignage des Montmorency. Sous cette double influence, s'est développé un bourg à flanc de côteau, qui a conservé un coeur de village rural ancien entouré de maisons et de pavillons construits à la fin du XIXe et au début du XXe siècle.

Références documentaires

Documents d'archive

- **Monographie communale d'instituteur, Ecouen, 1898.**
  LANGLOIS, **Monographie communale d'instituteur,** *Ecouen*, 1898. En ligne sur le site internet des Archives départementales.
  Archives départementales du Val d'Oise, Cergy-Pontoise : 1 T 137

Documents figurés

- **Ecouen, plan pour la rectification de la route de Paris, 1767 (Musée du Domaine départemental de Sceaux).**
  Ecouen, plan pour la rectification de la route de Paris, 1767. Plume et aquarelle sur papier, H. 0,415 m, L. 0,575 m. Musée du Domaine départemental de Sceaux, 71.23.256. Consultable en ligne : http://www.collections.chateau-sceaux.fr/PreviewsLis.htm?idlist=1&record=19105889313919230611

- **Plan d'intendance, 1787.**
  Plan d'intendance, 15 mai 1787, levé par Benoist, Laurent-Louis.
  Archives départementales du Val d'Oise, Cergy-Pontoise : C 1/20

- **Atlas de Trudaine pour la Généralité de Paris**
  Atlas de Trudaine : AN, CP/F/14/8443, Planches 24 à 29."Département de M. Perronet, n° 3. Grande route de Paris en Picardie conduisant à Dunkerque. Depuis les environs du village de Sarcelles...", 1745-1780.
  Archives nationales, Pierrefitte-sur-Seine : CP/F/14/8443

- **Cadastre "napoléonien" d'Ecouen, 1827.**

Cadastre "napoléonien" d'Ecouen, 1827 : Archives départementales du Val d'Oise, 3 P 2313 (tableau d'assemblage) à 3 P 3291.
Archives départementales du Val d'Oise, Cergy-Pontoise : 3 P 2313-3291

- **Plan d'une partie du village d'Ecouen, en 1836.**
  Délimitation des propriétés d'une partie du village d'Ecouen : plan, 24 août 1836.
  Archives départementales du Val d'Oise, Cergy-Pontoise : 2 E 4 223

- **La gare d'Ecouen-Ezanville, vers 1900. Cartes postales**
  La gare d'Ecouen-Ezanville, vers 1900. Cartes postales. Editeur : Pour 30 FI 58 6 : Desjardins, Ecouen. Photographie-phototypie : Davignon, Le Raincy. Pour 30 FI 58 92 : J. Frémont (Beaumont-sur-Oise). Consultables en ligne sur le site des AD Val d'Oise (voir rubrique "liens web").
  Archives départementales du Val d'Oise, Cergy-Pontoise : 30 FI 58 6 et 30 FI 58 92

- **Carte postale : "Ecouen. Abreuvoir", vers 1900.**
  Carte postale : "Ecouen. Abreuvoir", vers 1900. Editeur : Imprimerie J. Frémont (Beaumont-sur-Oise). Archives départementales du Val d'Oise, Cergy-Pontoise, 30 FI 58 110. Cet ancien abreuvoir est aujourd'hui un parking.
  Archives départementales du Val d'Oise, Cergy-Pontoise : 30 FI 58 110 - « Ecouen. Vieille maison »

- **« Ecouen. Quartier du Pont vert », vers 1900-1910. Carte postale.**
  « **Ecouen. Quartier du Pont vert** ». **Carte postale, vers 1900-1910**. Editeur : Desjardins. Date d'envoi : 1913. Consultable en ligne sur le site des AD Val d'Oise (voir rubrique "liens web"). Le quartier du Pont vert se trouve près de la gare, son urbanisation montre le développement d'Ecouen en lien avec la desserte ferroviaire.
  Archives départementales du Val d'Oise, Cergy-Pontoise : 30 FI 58 96

Bibliographie

- **AUSSEUR-DOLLEANS, CREPIN-LEBLOND et FÖRSTEL, 2018. Ecouen. Un balcon sur la plaine de France.**
  AUSSEUR-DOLLEANS, Chantal, CREPIN-LEBLOND, Thierry et FÖRSTEL, Judith (avec la collaboration de : Christian Dauchel, Fanny Gosselin, Rémy Guadagnin). **Ecouen. Un balcon sur la plaine de France**. Collection Patrimoines d'Île-de-France. Lyon : éditions Lieux Dits, 2018. Photographies : Jean-Bernard Vialles, avec la collaboration de Laurent Kruszyk ; plan : Diane Bétored.

- **BOUCHART et LE DANTEC, 2010. Ecouen, trésor d'art et d'histoire. 2010**
  BOUCHART, Pierre et LE DANTEC, Monique. **Ecouen, trésor d'art et d'histoire**. Ecouen : Morrigane éditions, 2010.

- **VIRET, 2004. Valeurs et pouvoir. La reproduction familiale et sociale en Île-de-France. Ecouen et Villiers-le-Bel.**
  VIRET, Jérôme-Luther. **Valeurs et pouvoir. La reproduction familiale et sociale en Île-de-France. Ecouen et Villiers-le-Bel**. Paris : PUPS, 2004.

- **Le patrimoine des communes du Val d'Oise, Flohic éditions, 1999.**
  Le patrimoine des communes du Val d'Oise, Paris : Flohic éditions, 1999.
  p. 203-218.

- **BLOND, 1997. D'Iscoam à Écouen.**
  BLOND, Alain. **D'Iscoam à Écouen : Les Écouennais dans leur histoire et leurs traditions (des origines à 1946-47)**, 2 vol., Écouen, chez l'auteur, 1997, 380 p.

- **BEDOS, 1890. La Châtellenie de Montmorency des origines à 1368.**

BEDOS, Brigitte. **La Châtellenie de Montmorency des origines à 1368. Aspects féodaux, sociaux et économiques**. Pontoise : Société historique et archéologique de Pontoise, du Val d'Oise et du Vexin, 1980.

- **BERTRAND, 1974. Un château à Ecouen.**
  BERTRAND, Aude. **Un château à Ecouen**. Association Loisirs et Culture d'Ecouen, 1974.

- **Répertoire archéologique. Canton d'Ecouen, Commission des antiquités et des arts du département de Seine-et-Oise, 1883**
  Notice sur Ecouen dans le **Répertoire archéologique. Canton d'Ecouen**, *Commission des antiquités et des arts du département de Seine-et-Oise*, 1883, p. 95-96.

- **Procès-verbaux de l'Académie royale d'architecture, 1671-1793**
  Procès-verbaux de l'Académie royale d'architecture, 1671-1793, publiés pour la Société de l'histoire de l'art français... par M. Henry Lemonnier, Paris : Jean Schemit : Édouard Champion : Librairie Armand Colin, 1911-1929, 10 vol.
  tome I, p. 195-198 (mention de l'auditoire et de la chapelle Ste Anne)

- **OUDIETTE, 1821. Dictionnaire topographique des environs de Paris, jusqu'à 20 lieues a la ronde de cette capitale.**
  OUDIETTE, Charles. **Dictionnaire topographique des environs de Paris, jusqu'à 20 lieues a la ronde de cette capitale.**.. Paris : J.-L. Chanson, 1821.

Liens web

• Lien vers le plan d'intendance numérisé (1787), consultable sur le site des AD du Val d'Oise. : https://archives.valdoise.fr/ark:/18127/vta5202670101f24
• Lien vers la planche de l'Atlas de Trudaine représentant Ecouen. : https://www.siv.archives-nationales.culture.gouv.fr/siv/rechercheconsultation/consultation/ir/consultationIR.action?formCaller=&irId=FRAN_IR_055454&gotoArchivesNums=true&defaultResultPerPage=30&frontIr=&optionFullText=ET&fullText=
• Présence de convulsionnaires à Ecouen en 1742-1743, d'après les "Archives de la Bastille" (en ligne sur gallica / BnF). : https://gallica.bnf.fr/ark:/12148/bpt6k69599n/f162.item
• Lien vers la monographie communale de l'instituteur, 1898, consultable en ligne sur le site internet des Archives départementales du Val d'Oise. : https://archives.valdoise.fr/ark:/18127/vta520266ac1ab6a
• Lien vers gallica : notice sur Ecouen, dans l'ouvrage de Cgh. Oudiette, "Dictionnaire topopgraphique des environs de Paris"..., 1821, p. 223-224. : https://gallica.bnf.fr/ark:/12148/bpt6k10434618/f235.item
• Plan d'une partie du village d'Ecouen, en 1836, consultable en ligne sur le site des Archives départementales du Val d'Oise. : https://archives.valdoise.fr/ark:/18127/vta2af30646b01e6acf/dao/0/1
• L'abreuvoir, aujourd'hui transformé en parking. Carte postale, vers 1900, consultable en ligne sur le site des Archives départementales du Val d'Oise. : https://archives.valdoise.fr/ark:/18127/146146.760873/daogrp/0/1
• La gare d'Ecouen-Ezanville, vers 1900. Carte postale, Desjardins éd. Consultable en ligne sur le site des Archives départementales du Val d'Oise. : https://archives.valdoise.fr/ark:/18127/208181.777511/daogrp/0/1
• Carte postale : la gare, vers 1900. Consultable en ligne sur le site des Archives départementales du Val d'Oise. : https://archives.valdoise.fr/ark:/18127/146115.760854/daogrp/0/1
• « Ecouen. Quartier du Pont vert » (près de la gare). Carte postale, vers 1900-1910. Consultable en ligne sur le site des AD Val d'Oise : https://archives.valdoise.fr/ark:/18127/146165.760858/daogrp/0/1

Illustrations

Panorama sur l'église et la partie orientale de la ville, depuis la terrasse du château. Phot. Jean-Bernard Vialles IVR11_20169500127NUC4A

La partie orientale du vieux bourg, vue depuis la terrasse du château. Phot. Jean-Bernard Vialles IVR11_20169500128NUC4A

Panorama sur la ville, depuis la terrasse du château. Derrière les toitures de la mairie, se profile la plaine de France. Phot. Jean-Bernard Vialles IVR11_20169500129NUC4A

Vue sur la plaine de France, depuis le coteau d'Ecouen. Au premier plan, les toitures de la mairie. Phot. Philippe Ayrault IVR11_20189500078NUC4A

Vue d'ensemble sur le bourg d'Ecouen et la plaine de France, depuis la terrasse du château. Phot. Philippe Ayrault IVR11_20189500082NUC4A

Vue sur le centre-bourg d'Ecouen, depuis la terrasse du château. Phot. Philippe Ayrault IVR11_20189500083NUC4A

Vue sur la place de l'Eglise, depuis le château. Phot. Philippe Ayrault IVR11_20189500085NUC4A

Vue panoramique sur la place de l'Eglise et la plaine de France, depuis la terrasse du château. Phot. Philippe Ayrault IVR11_20189500087NUC4A

Le bourg d'Ecouen vu depuis la plaine de France. Phot. Philippe Ayrault IVR11_20189500037NUC4A

Vue prise depuis la plaine de France : au premier plan, jeu de tir à l'arc. Dans le fond, le château. Phot. Philippe Ayrault IVR11_20189500038NUC4A

Vue sur la butte d'Ecouen, avec l'église et le château, depuis les vergers de la plaine de France, au printemps. Phot. Philippe Ayrault IVR11_20189500042NUC4A

Vue prise depuis la plaine de France : au premier plan, jeu de tir à l'arc. Dans le fond, le château. Vue verticale.
Phot. Philippe Ayrault
IVR11_20189500039NUC4A

Vue sur la partie ouest de la butte d'Ecouen, avec le château et la grange à dîmes, depuis les vergers de la plaine de France.
Phot. Philippe Ayrault
IVR11_20189500043NUC4A

Le coeur du bourg d'Ecouen : vue d'ensemble sur la place de la Mairie et de l'Eglise, depuis le balcon de la mairie.
Phot. Philippe Ayrault
IVR11_20189500006NUC4A

L'église Saint-Acceul, l'office de tourisme et la rue Jean-Bullant, vus depuis le balcon de la mairie.
Phot. Philippe Ayrault
IVR11_20189500007NUC4A



Le coeur du bourg d'Ecouen : l'église, l'office de tourisme et la mairie. Vue prise depuis le chevet de l'église Saint-Acceul.
Phot. Philippe Ayrault
IVR11_20189500063NUC4A

La rue Jean Bullant, ancienne rue des Lombards, au coeur du bourg ancien, le long de l'église paroissiale Saint-Acceul.
Phot. Jean-Bernard Vialles
IVR11_20169500125NUC4A

La rue de la Grande-Fontaine, qui a conservé son tissu rural, avec d'anciennes fermes et maisons à cour commune.
Phot. Jean-Bernard Vialles
IVR11_20169500122NUC4A

L'ancienne route d'Amiens à Paris, aujourd'hui rue du Maréchal-Leclerc, principale voie de la partie orientale du bourg. Vue prise au niveau de l'ancienne place du Ponceau, débouché de l'actuelle rue Georges-Joyeux.
Phot. Jean-Bernard Vialles
IVR11_20179500012NUC4A

Le bas de la rue Georges-Joyeux, ancienne place du Ponceau.
Phot. Jean-Bernard Vialles
IVR11_20179500013NUC4A

Le haut de la rue Colette-Rousset (depuis l'angle avec la rue Georges-Joyeux), dont le tracé sinueux a été rectifié au XIXe siècle mais se perçoit encore dans la disposition des maisons les plus anciennes. En contrebas, se trouvait l'abreuvoir (aujourd'hui transformé en parking).
Phot. Jean-Bernard Vialles

IVR11_20179500038NUC4A

La rue Paul-Lorillon, ancienne rue du Moustier, axe est-ouest du bourg ancien, au flanc de la butte d'Ecouen. Dans le fond, apparaît la maison du peintre Arnoux.
Phot. Philippe Ayrault
IVR11_20189500067NUC4A

La gare d'Ecouen-Ezanville.
Phot. Philippe Ayrault
IVR11_20189500012NUC4A

L'ancien hôtel-restaurant Anquez, place de la Gare, construit vers 1900. L'édifice abrite toujours un café en rez-de-chaussée et a conservé son décor de briques aux étages.
Phot. Philippe Ayrault
IVR11_20189500013NUC4A



Dessin représentant Ecouen et ses environs, XVIIe s? BnF, Estampes, Topo Va Val d'Oise, t. 4, B 16457.
Phot. Jean-Bernard Vialles
IVR11_19809500812Z

Dossiers liés

Dossiers de synthèse :
Présentation de l'étude d'Ecouen (IA95000423) Île-de-France, Val-d'Oise, Écouen
Oeuvre(s) contenue(s) :
Oeuvre(s) en rapport :
ancienne auberge et "Hôtel du Nord", 23 rue du Maréchal Leclerc (IA95000463) Île-de-France, Val-d'Oise, Écouen, 23-25 rue du Maréchal Leclerc
Ancienne ferme, 31 rue de la Grande Fontaine (IA95000468) Île-de-France, Val-d'Oise, Écouen, 31 rue de la Grande Fontaine
Chapelle Arizoli-Bertin (IA95000440) Île-de-France, Val-d'Oise, Écouen, rue du Cimetière
Château (IA95000426) Île-de-France, Val-d'Oise, Écouen, rue Jean Bullant
cimetière (IA95000433) Île-de-France, Val-d'Oise, Écouen, rue du Cimetière
cour commune, 10 rue Paul-Lorillon (IA95000467) Île-de-France, Val-d'Oise, Écouen, 10 rue Paul Lorillon
école de la Sainte-Enfance (IA95000480) Île-de-France, Val-d'Oise, Écouen, 7-5 rue Auguste Schenck
école primaire, aujourd'hui trésorerie (IA95000474) Île-de-France, Val-d'Oise, Écouen, 3 rue Aristide Briand
école primaire Foch (IA95000475) Île-de-France, Val-d'Oise, Écouen, 12 avenue du Maréchal Foch
Eglise Saint-Acceul (IA95000427) Île-de-France, Val-d'Oise, Écouen, Place de l'Eglise
ensemble de trois "chalets", 10-14 rue Aristide Briand (IA95000446) Île-de-France, Val-d'Oise, Écouen, 10-14 rue Aristide Briand

Etablissement "Nord-Lumière" (bureaux et logements) (IA95000489) Île-de-France, Val-d'Oise, Écouen, 59 rue Paul Lorillon
fort (IA95000497) Île-de-France, Val-d'Oise, Écouen,
Grange dîmière (IA95000429) Île-de-France, Val-d'Oise, Écouen, 1 place de la Mairie
lavoir (IA95000477) Écouen, 4 rue de la Grande Fontaine
lotissement de Bois-Bleu (IA95000495) Île-de-France, Val-d'Oise, Écouen, rue Victor-Hugo
Lotissement des Princes (IA95000496) Île-de-France, Val-d'Oise, Écouen, allée des Princes
lotissement du Pré-Curé (IA95000490) Île-de-France, Val-d'Oise, Écouen, rue du Pré-Curé, rue de la Résistance
Mairie (IA95000428) Île-de-France, Val-d'Oise, Écouen, 1 place de la Mairie
maison, 10 rue de Paris (IA95000448) Écouen, 10 rue de Paris
maison, 13 rue Paul Lorillon. (IA95000465) Île-de-France, Val-d'Oise, Écouen, 13 rue Paul Lorillon
maison, 1 place de l'Eglise, actuellement office de tourisme (IA95000466) Île-de-France, Val-d'Oise, Écouen, 1 place de l'Eglise
maison, 28 rue de la Grande Fontaine (IA95000469) Écouen, 28 rue de la Grande Fontaine
maison, 28 rue Jean Bullant (IA95000457) Écouen, 28 rue Jean Bullant
maison, 34 rue du Maréchal Leclerc (IA95000461) Île-de-France, Val-d'Oise, Écouen, 34 rue du Maréchal Leclerc
maison, 8 rue Georges Joyeux (IA95000459) Écouen, 8 rue Georges Joyeux
maison à décor de frontons, 3 rue Jacques Yvon (IA95000454) Île-de-France, Val-d'Oise, Écouen, 3 rue Jacques Yvon
Maison ancienne, 16 rue du Maréchal Leclerc (IA95000432) Écouen, 16 rue du Maréchal Leclerc
maison avec commerce, 22 rue Georges Joyeux (IA95000444) Île-de-France, Val-d'Oise, Écouen, 22 rue Georges Joyeux
maison de campagne, 2-4 place Jean Le Vacher, également gendarmerie et maison de peintre (IA95000455) Île-de-France, Val-d'Oise, Écouen, 2-4 place Jean Le Vacher
maison de notable, 1 rue Auguste Schenck (IA95000453) Île-de-France, Val-d'Oise, Écouen, 1 rue Auguste Schenck
Maison de notable, 23 rue du Four Gaudon (aujourd'hui médiathèque) (IA95000493) Île-de-France, Val-d'Oise, Écouen, 23 rue du Four-Gaudon
maison de notable 3 rue Paul Lorillon. (IA95000464) Île-de-France, Val-d'Oise, Écouen, 3 rue Paul Lorillon
maison de plaisance, 19 rue Georges Joyeux (IA95000460) Île-de-France, Val-d'Oise, Écouen, 19 rue Georges Joyeux
maison de plaisance, 22 rue Paul Lorillon, aujourd'hui restaurant "Il Maestro" (IA95000470) Île-de-France, Val-d'Oise, Écouen, 22 rue Paul Lorillon
maison du peintre Arnoux (IA95000452) Île-de-France, Val-d'Oise, Écouen, 33 rue Paul Lorillon
maison du peintre Gardon, 10 rue Jacques Yvon (IA95000456) Île-de-France, Val-d'Oise, Écouen, 10 rue Jacques Yvon
maison du peintre Seignac (IA95000478) Île-de-France, Val-d'Oise, Écouen, 12ter rue Colette Rousset
maison et atelier du peintre Dansaert (IA95000471) Île-de-France, Val-d'Oise, Écouen, 34bis rue Paul Lorillon
Maison rurale, 27 bis-29 rue de la Grande Fontaine (IA95000499) Île-de-France, Val-d'Oise, Écouen, 29-27 bis rue de la Grande Fontaine
Monument aux morts (IA95000437) Île-de-France, Val-d'Oise, Écouen, rue du Cimetière
Obélisque d'Eléonore Antheaume (IA95000439) Île-de-France, Val-d'Oise, Écouen, rue du Cimetière
Poste (IA95000431) Écouen, 4 Place de l'Eglise
Relais de poste (IA95000430) Écouen, 20-22 rue du Maréchal Leclerc
stèle militaire allemande de la guerre de 1870 (IA95000434) Île-de-France, Val-d'Oise, Écouen, rue du Cimetière
Tombeau de la famille Dansaert (IA95000443) Île-de-France, Val-d'Oise, Écouen, rue du Cimetière
Tombeau de la famille Duverger-Dargelas (IA95000438) Île-de-France, Val-d'Oise, Écouen, rue du Cimetière
Tombeau de la famille Frère-Robecchi (IA95000441) Île-de-France, Val-d'Oise, Écouen, rue du Cimetière
tombe du capitaine Texier (IA95000435) Île-de-France, Val-d'Oise, Écouen, rue du Cimetière
Tombe Lecomte-Colin (IA95000442) Île-de-France, Val-d'Oise, Écouen, rue du Cimetière
tombes militaires (IA95000436) Île-de-France, Val-d'Oise, Écouen, rue du Cimetière
Villa "Adeline" (IA95000458) Écouen, 5 rue Adeline
Villa "Gabrielle", aujourd'hui école Sainte-Thérèse (IA95000476) Île-de-France, Val-d'Oise, Écouen, 5 rue de Paris
Villa "La Houssaie" 8, rue de Paris (IA95000472) Écouen, 8 rue de Paris
villa "Le Castel" (IA95000479) Île-de-France, Val-d'Oise, Écouen, 36 rue de la Libération
villa 13 rue de la République (IA95000449) Écouen, 13 rue de la République
villa 17 rue Colette Rousset (IA95000447) Écouen, 17 rue Colette Rousset
Villa 5, rue de la Libération (IA95000473) Écouen, 5 rue de la Libération
villa 5 rue de la République (IA95000450) Écouen, 5 rue de la République
villa 7 rue de la République (IA95000451) Écouen, 7 rue de la République
villa Victoria 8 rue Aristide Briand (IA95000445) Île-de-France, Val-d'Oise, Écouen, 8 rue Aristide Briand

Auteur(s) du dossier : Louis Ville, Judith Förstel, Chantal Ausseur-Dolléans
Copyright(s) : (c) Région Ile-de-France - Inventaire général du patrimoine culturel

Panorama sur l'église et la partie orientale de la ville, depuis la terrasse du château.

IVR11_20169500127NUC4A
Auteur de l'illustration : Jean-Bernard Vialles
Date de prise de vue : 2016
(c) Région Ile-de-France - Inventaire général du patrimoine culturel
communication libre, reproduction soumise à autorisation

La partie orientale du vieux bourg, vue depuis la terrasse du château.

IVR11_20169500128NUC4A
Auteur de l'illustration : Jean-Bernard Vialles
Date de prise de vue : 2016
(c) Région Ile-de-France - Inventaire général du patrimoine culturel
communication libre, reproduction soumise à autorisation

Panorama sur la ville, depuis la terrasse du château. Derrière les toitures de la mairie, se profile la plaine de France.

IVR11_20169500129NUC4A
Auteur de l'illustration : Jean-Bernard Vialles
Date de prise de vue : 2016
(c) Région Ile-de-France - Inventaire général du patrimoine culturel
communication libre, reproduction soumise à autorisation

Vue sur la plaine de France, depuis le coteau d'Ecouen. Au premier plan, les toitures de la mairie.

IVR11_20189500078NUC4A
Auteur de l'illustration : Philippe Ayrault
Date de prise de vue : 2018
(c) Philippe Ayrault, Région Ile-de-France
communication libre, reproduction soumise à autorisation

Vue d'ensemble sur le bourg d'Ecouen et la plaine de France, depuis la terrasse du château.

IVR11_20189500082NUC4A
Auteur de l'illustration : Philippe Ayrault
Date de prise de vue : 2018
(c) Philippe Ayrault, Région Ile-de-France
communication libre, reproduction soumise à autorisation

Vue sur le centre-bourg d'Ecouen, depuis la terrasse du château.

IVR11_20189500083NUC4A
Auteur de l'illustration : Philippe Ayrault
Date de prise de vue : 2018
(c) Philippe Ayrault, Région Ile-de-France
communication libre, reproduction soumise à autorisation

Vue sur la place de l'Eglise, depuis le château.

IVR11_20189500085NUC4A
Auteur de l'illustration : Philippe Ayrault
Date de prise de vue : 2018
(c) Philippe Ayrault, Région Ile-de-France
communication libre, reproduction soumise à autorisation



Vue panoramique sur la place de l'Eglise et la plaine de France, depuis la terrasse du château.

IVR11_20189500087NUC4A
Auteur de l'illustration : Philippe Ayrault
Date de prise de vue : 2018
(c) Philippe Ayrault, Région Ile-de-France
communication libre, reproduction soumise à autorisation

Le bourg d'Ecouen vu depuis la plaine de France.

IVR11_20189500037NUC4A
Auteur de l'illustration : Philippe Ayrault
Date de prise de vue : 2018
(c) Philippe Ayrault, Région Ile-de-France
communication libre, reproduction soumise à autorisation

Vue prise depuis la plaine de France : au premier plan, jeu de tir à l'arc. Dans le fond, le château.

IVR11_20189500038NUC4A
Auteur de l'illustration : Philippe Ayrault
Date de prise de vue : 2018
(c) Philippe Ayrault, Région Ile-de-France
communication libre, reproduction soumise à autorisation

Vue prise depuis la plaine de France : au premier plan, jeu de tir à l'arc. Dans le fond, le château. Vue verticale.

IVR11_20189500039NUC4A
Auteur de l'illustration : Philippe Ayrault
Date de prise de vue : 2018
(c) Philippe Ayrault, Région Ile-de-France
communication libre, reproduction soumise à autorisation

Vue sur la butte d'Ecouen, avec l'église et le château, depuis les vergers de la plaine de France, au printemps.

IVR11_20189500042NUC4A
Auteur de l'illustration : Philippe Ayrault
Date de prise de vue : 2018
(c) Philippe Ayrault, Région Ile-de-France
communication libre, reproduction soumise à autorisation

Vue sur la partie ouest de la butte d'Ecouen, avec le château et la grange à dîmes, depuis les vergers de la plaine de France.

IVR11_20189500043NUC4A
Auteur de l'illustration : Philippe Ayrault
Date de prise de vue : 2018
(c) Philippe Ayrault, Région Ile-de-France
communication libre, reproduction soumise à autorisation

Le coeur du bourg d'Ecouen : vue d'ensemble sur la place de la Mairie et de l'Eglise, depuis le balcon de la mairie.

IVR11_20189500006NUC4A
Auteur de l'illustration : Philippe Ayrault
Date de prise de vue : 2018
(c) Philippe Ayrault, Région Ile-de-France
communication libre, reproduction soumise à autorisation

L'église Saint-Acceul, l'office de tourisme et la rue Jean-Bullant, vus depuis le balcon de la mairie.

IVR11_20189500007NUC4A
Auteur de l'illustration : Philippe Ayrault
Date de prise de vue : 2018
(c) Philippe Ayrault, Région Ile-de-France
communication libre, reproduction soumise à autorisation



Le coeur du bourg d'Ecouen : l'église, l'office de tourisme et la mairie. Vue prise depuis le chevet de l'église Saint-Acceul.

IVR11_20189500063NUC4A
Auteur de l'illustration : Philippe Ayrault
Date de prise de vue : 2018
(c) Philippe Ayrault, Région Ile-de-France
communication libre, reproduction soumise à autorisation

La rue Jean Bullant, ancienne rue des Lombards, au coeur du bourg ancien, le long de l'église paroissiale Saint-Acceul.

IVR11_20169500125NUC4A
Auteur de l'illustration : Jean-Bernard Vialles
Date de prise de vue : 2016
(c) Région Ile-de-France - Inventaire général du patrimoine culturel
communication libre, reproduction soumise à autorisation

La rue de la Grande-Fontaine, qui a conservé son tissu rural, avec d'anciennes fermes et maisons à cour commune.

IVR11_20169500122NUC4A
Auteur de l'illustration : Jean-Bernard Vialles
Date de prise de vue : 2016
(c) Région Ile-de-France - Inventaire général du patrimoine culturel
communication libre, reproduction soumise à autorisation

L'ancienne route d'Amiens à Paris, aujourd'hui rue du Maréchal-Leclerc, principale voie de la partie orientale du bourg. Vue prise au niveau de l'ancienne place du Ponceau, débouché de l'actuelle rue Georges-Joyeux.

IVR11_20179500012NUC4A
Auteur de l'illustration : Jean-Bernard Vialles
Date de prise de vue : 2017
(c) Région Ile-de-France - Inventaire général du patrimoine culturel
communication libre, reproduction soumise à autorisation

Le bas de la rue Georges-Joyeux, ancienne place du Ponceau.

IVR11_20179500013NUC4A
Auteur de l'illustration : Jean-Bernard Vialles
Date de prise de vue : 2017
(c) Région Ile-de-France - Inventaire général du patrimoine culturel
communication libre, reproduction soumise à autorisation

Le haut de la rue Colette-Rousset (depuis l'angle avec la rue Georges-Joyeux), dont le tracé sinueux a été rectifié au XIXe siècle mais se perçoit encore dans la disposition des maisons les plus anciennes. En contrebas, se trouvait l'abreuvoir (aujourd'hui transformé en parking).

IVR11_20179500038NUC4A
Auteur de l'illustration : Jean-Bernard Vialles
Date de prise de vue : 2017
(c) Région Ile-de-France - Inventaire général du patrimoine culturel
communication libre, reproduction soumise à autorisation

La rue Paul-Lorillon, ancienne rue du Moustier, axe est-ouest du bourg ancien, au flanc de la butte d'Ecouen. Dans le fond, apparaît la maison du peintre Arnoux.

IVR11_20189500067NUC4A
Auteur de l'illustration : Philippe Ayrault
Date de prise de vue : 2018
(c) Philippe Ayrault, Région Ile-de-France
communication libre, reproduction soumise à autorisation

La gare d'Ecouen-Ezanville.

IVR11_20189500012NUC4A
Auteur de l'illustration : Philippe Ayrault
Date de prise de vue : 2018
(c) Philippe Ayrault, Région Ile-de-France
communication libre, reproduction soumise à autorisation

L'ancien hôtel-restaurant Anquez, place de la Gare, construit vers 1900. L'édifice abrite toujours un café en rez-de-chaussée et a conservé son décor de briques aux étages.

IVR11_20189500013NUC4A
Auteur de l'illustration : Philippe Ayrault
Date de prise de vue : 2018
(c) Philippe Ayrault, Région Ile-de-France
communication libre, reproduction soumise à autorisation



Dessin représentant Ecouen et ses environs, XVIIe s? BnF, Estampes, Topo Va Val d'Oise, t. 4, B 16457.

IVR11_19809500812Z
Auteur de l'illustration : Jean-Bernard Vialles
Date de prise de vue : 1980
(c) Bibliothèque nationale de France
communication libre, reproduction soumise à autorisation