Île-de-France, Seine-et-Marne
Melun
avenue du Treizième Dragons

caserne, aujourd'hui école des officiers de gendarmerie nationale (EOGN)

Références du dossier

Numéro de dossier : IA77000445
Date de l'enquête initiale : 2005
Date(s) de rédaction : 2005
Cadre de l'étude : inventaire topographique
Degré d'étude : étudié

Désignation

Dénomination : caserne
Appellation : quartier Pajol, Caserne Augereau
Destinations successives : école des officiers de gendarmerie nationale

Compléments de localisation

Milieu d'implantation : en ville
Références cadastrales : . 1985 AI 1 et 11

Historique

Jusqu'à la fin du 19e siècle, la plupart des troupes en garnison à Melun logent sur la rive sud de la ville, dans le vaste quartier Saint-Ambroise ou Augereau (voir notice IA77000437). Mais de nombreux cas de diphtérie, dans l'hiver 1892-1893, poussent l'Armée à demander la fermeture de cette ancienne caserne. Afin de conserver la présence des militaires, la ville de Melun contribue au financement de nouveaux bâtiments, implantés à la périphérie nord de la ville. En 1900 (date portée sur les façades) sont ainsi construits deux ensembles destinés à la cavalerie (quartier Pajol) et à l'infanterie (caserne Augereau). Le quartier Pajol est occupé à partir de 1904 par le 18e régiment de Dragons, et la caserne Augereau à partir de 1905, par le 1er bataillon du 31e R. I. Ces affectations changent en 1913-1914, 1918, 1927. Après la parenthèse de l'occupation allemande, la caserne Augereau est occupée à partir de 1945 par l'Ecole d'Application de Gendarmerie, devenue Ecole des officiers de gendarmerie nationale en 1950. Depuis 1987, l'EOGN occupe aussi l'ancien quartier Pajol.

Période(s) principale(s) : 1er quart 20e siècle
Dates : 1900 (porte la date, daté par travaux historiques)
Auteur(s) de l'oeuvre : maître d'oeuvre inconnu ()

Description

L'Ecole des officiers de gendarmerie nationale occupe un vaste ensemble dont les bâtiments, malgré quelques reconstructions, conservent une belle harmonie. Ce sont des édifices enduits, avec encadrements de baies en brique et pierre. Au nord s'étend le quartier Pajol, initialement dédié à la cavalerie. En avant du bâtiment principal, aujourd'hui occupé par l'état-major, se trouvait un manège à ciel ouvert, dont l'emplacement est désormais occupé par une vaste place d'armes. Un bâtiment d'écuries couvert par une charpente métallique, à l'ouest, marque encore l'ancienne affectation mais va bientôt être détruit. Les autres bâtiments servent de logements ou de bureaux. Le bâtiment dans l'angle sud du quartier va accueillir le musée de la gendarmerie, en cours de restructuration. Deux bâtiments modernes occupent la partie sud-est du quartier Pajol : le mess et l'hôtellerie. Une rue désormais concédée à l'EOGN sépare le quartier Pajol de la caserne Augereau, jadis réservée à l'infanterie. Le plan général de la caserne Augereau est identique à celui du quartier Pajol, avec un vaste bâtiment principal ouvrant sur une place d'armes. Une partie de ce grand bâtiment est actuellement occupé par

le musée de la gendarmerie. La place d'armes est bordée au nord par un corps de logis de même style que le bâtiment principal, à l'ouest par un corps de logis des années 1950, et au sud par un gymnase des années 1960. A l'arrière du bâtiment principal s'étendent des annexes en rez-de-chaussée, ajoutées dans les années 1930-1950.

Eléments descriptifs

Matériau(x) du gros-oeuvre, mise en oeuvre et revêtement : calcaire (?) ; enduit ; moellon (?) ; brique et pierre
Matériau(x) de couverture : ardoise, tuile
Élévations extérieures : élévation ordonnancée
Type(s) de couverture : toit à longs pans ; croupe brisée ; pignon couvert
Escaliers : escalier dans-oeuvre : escalier tournant à retours avec jour, en charpente métallique

Statut, intérêt et protection

Statut de la propriété : propriété de l'Etat

Liens web

- /dossinventaire/pdf/IA77000445.pdf : /dossinventaire/pdf/IA77000445.pdf

Illustrations

Vue générale des casernes, 1er quart 20e siècle. A gauche, la caserne Augereau (infanterie) ; à droite, le quartier Pajol (cavalerie). Carte postale. (Musée municipal de Melun. inv. 983.2.309) Phot. Philippe Ayrault IVR11_20017700242X

L'entrée de la caserne Augereau (infanterie), 1er quart du 20e siècle. Carte postale. (Musée municipal de Melun. inv. 983.2.301) Phot. Philippe Ayrault IVR11_20017700233X



L'entrée de la caserne Augereau (infanterie), 1er quart du 20e siècle. Carte postale. (Musée municipal de Melun. inv. 983.2.303) Phot. Philippe Ayrault IVR11_20017700235X

Caserne Augereau (infanterie) : la façade du bâtiment principal, avant 1915. Carte postale. (Musée municipal de Melun. inv. 983.2.300) Phot. Philippe Ayrault IVR11_20017700232X

Caserne Augereau (infanterie) : la façade du bâtiment principal, vers 1917. Carte postale. (Musée municipal de Melun. inv. 983.2.302) Phot. Philippe Ayrault IVR11_20017700234X

Assaut d'armes devant la caserne du 31e de Ligne, 1er quart 20e siècle. Carte postale. (Musée municipal de Melun. inv. 983.2.310) Phot. Philippe Ayrault IVR11_20017700243X





Caserne Augereau (infanterie) : départ d'un piquet de garde, vers 1916. Carte postale. (Musée municipal de Melun. inv. 983.2.311)
Phot. Philippe Ayrault
IVR11_20017700244X

Vue générale du quartier Pajol depuis le portail d'entrée, 1er quart 20e siècle. Carte postale. (Musée municipal de Melun. inv. 983.2.307)
Phot. Philippe Ayrault
IVR11_20017700240X

L'entrée du quartier Pajol (cavalerie), 1er quart 20e siècle. Carte postale. (Musée municipal de Melun. inv. 983.2.308)
Phot. Philippe Ayrault
IVR11_20017700241X

L'entrée du quartier Pajol (cavalerie), 1er quart 20e siècle. Carte postale. (Musée municipal de Melun. inv. 983.2.305)
Phot. Philippe Ayrault
IVR11_20017700236X

Façade du bâtiment principal du quartier Pajol, vers 1916. Carte postale. (Musée municipal de Melun. inv. 983.2.306)
Phot. Philippe Ayrault
IVR11_20017700238XA



Intérieur du quartier du 18e Dragons, vers 1905. Carte postale. (Musée municipal de Melun. inv. 992.16.15)
Phot. Philippe Ayrault
IVR11_20017700069X

Quartier Pajol, 18e régiment de Dragons : abreuvoir du 5e escadron, vers 1909. Carte postale. (Musée municipal de Melun. inv. 983.2.312)
Phot. Philippe Ayrault
IVR11_20017700245X



Quartier Pajol, 18e régiment de Dragons : avant le dressage, 1er quart 20e siècle. Carte postale. (Musée municipal de Melun. inv. 983.2.314)
Phot. Philippe Ayrault
IVR11_20017700247X

Quartier Pajol, 18e régiment de Dragons : intérieur du poste de police, vers 1912. Carte postale. (Musée municipal de Melun. inv. 983.2.313)
Phot. Philippe Ayrault
IVR11_20017700246X



Quartier Pajol, 18e régiment de Dragons : le pansage, 1er quart 20e siècle. Carte postale. (Musée municipal de Melun. inv. 983.2.315)
Phot. Philippe Ayrault
IVR11_20017700248X



Gendarmerie mobile. Nouveau bâtiment. Carte postale. (BM Melun)
Phot. Philippe Ayrault
IVR11_20027701257XB

Vue panoramique, depuis le dernier étage de la caserne Augereau : partie nord.
Phot. Stéphane Asseline
IVR11_20057700131XA

Vue panoramique, depuis le dernier étage de la caserne Augereau : partie sud.

Vue prise depuis le dernier étage de la caserne Augereau, vers le nord-ouest :

Phot. Stéphane Asseline
IVR11_20057700133XA

au premier plan, bâtiment annexe et porche de la caserne Augereau, le long de l'avenue Emile Leclerc. Dans le fond, bâtiments du quartier Pajol.
Phot. Stéphane Asseline
IVR11_20057700135XA

Le quartier Pajol : vue prise depuis l'angle sud de la place d'armes.
Phot. Stéphane Asseline
IVR11_20057700137XA

Le quartier Pajol : vue générale des bâtiments bordant le côté nord de la place d'armes.
Phot. Stéphane Asseline
IVR11_20057700139XA

Le quartier Pajol : vue générale des bâtiments entourant la place d'armes au nord et à l'est.
Phot. Stéphane Asseline
IVR11_20057700141XA

Le quartier Pajol : vue générale des bâtiments entourant la place d'armes à l'ouest.
Phot. Stéphane Asseline
IVR11_20057700143XA

Le quartier Pajol : la façade du bâtiment d'état-major.
Phot. Stéphane Asseline
IVR11_20057700145VA

Le quartier Pajol : le bâtiment d'état-major, vu du revers.
Phot. Stéphane Asseline
IVR11_20057700147XA

Le quartier Pajol : détail de l'horloge au sommet du bâtiment d'état-major, portant la date ""1900"".
Phot. Stéphane Asseline
IVR11_20057700149XA



Le quartier Pajol : détail de l'élévation ordonnancée du bâtiment d'état-major.
Phot. Stéphane Asseline
IVR11_20057700151XA

Le quartier Pajol : les écuries au nord de la place d'armes, vues depuis le sud-est.
Phot. Stéphane Asseline
IVR11_20057700153XA

Le quartier Pajol : les écuries au nord de la place d'armes, vues depuis le sud-ouest.
Phot. Stéphane Asseline
IVR11_20057700156XA

Le quartier Pajol : les écuries au nord de la place d'armes, vues de face.
Phot. Stéphane Asseline
IVR11_20057700157XA



Le quartier Pajol : vue intérieure du bâtiment d'écuries au nord

Le quartier Pajol : vue intérieure du bâtiment d'écuries au nord de la place d'armes (intérieur de la 3e travée, depuis le sud).
Phot. Stéphane Asseline
IVR11_20057700159XA

de la place d'armes (intérieur de la 3e travée, depuis le nord).
Phot. Stéphane Asseline
IVR11_20057700161XA

Le quartier Pajol : vue intérieure du bâtiment d'écuries au nord de la place d'armes (partie ouest, correspondant aux deux premières travées).
Phot. Stéphane Asseline
IVR11_20057700163XA

Le quartier Pajol : les écuries au nord de la place d'armes, élévation latérale ouest. On voit encore les anneaux pour attacher les chevaux.
Phot. Stéphane Asseline
IVR11_20057700168XA



Le quartier Pajol : les écuries au nord de la place d'armes, détail de la porte sur le mur ouest.
Phot. Stéphane Asseline
IVR11_20057700170XA

Le quartier Pajol : hangars au nord du bâtiment de l'état-major.
Phot. Stéphane Asseline
IVR11_20057700165XA

Le quartier Pajol : petite annexe au nord du bâtiment de l'état-major.
Phot. Stéphane Asseline
IVR11_20057700166XA

Le quartier Pajol : escalier assurant la distribution intérieure du bâtiment de logement, au sud de la place d'armes (près du mess).
Phot. Stéphane Asseline
IVR11_20057700171XA



Le quartier Pajol : escalier assurant la distribution intérieure du bâtiment de logement, au sud de la place d'armes (près du mess).
Phot. Stéphane Asseline
IVR11_20057700173XA

La caserne Augereau : façade du bâtiment principal. Le musée de la gendarmerie se trouve dans la partie nord (en 2005).
Phot. Stéphane Asseline
IVR11_20057700175XA

La caserne Augereau : le bâtiment principal, vu du nord-ouest.
Phot. Stéphane Asseline
IVR11_20057700177XA

La caserne Augereau : petit bâtiment au nord du corps principal, bordant la rue Emile Leclerc.
Phot. Stéphane Asseline
IVR11_20057700182XA

La caserne Augereau : hangars bordant la rue Emile Leclerc.
Phot. Stéphane Asseline
IVR11_20057700183XA

La caserne Augereau : le bâtiment de l'angle ouest, rue Emile Leclerc. Vue prise depuis le sud-est.
Phot. Stéphane Asseline
IVR11_20057700179XA

La caserne Augereau : bâtiment de logement, dans la partie ouest.
Phot. Stéphane Asseline
IVR11_20057700185XA

La caserne Augereau : le transformateur au revers du bâtiment occupant l'angle sud de la caserne (vers la rue Louis Beaunier).
Phot. Stéphane Asseline
IVR11_20057700180XA

L'entrée du Musée de la gendarmerie (en 2005).
Phot. Stéphane Asseline
IVR11_20057700187XA

Auteur(s) du dossier : Judith Förstel
Copyright(s) : (c) Région Ile-de-France - Inventaire général du patrimoine culturel



Vue générale des casernes, 1er quart 20e siècle. A gauche, la caserne Augereau (infanterie) ; à droite, le quartier Pajol (cavalerie). Carte postale. (Musée municipal de Melun. inv. 983.2.309)

IVR11_20017700242X
Auteur de l'illustration : Philippe Ayrault
Date de prise de vue : 2001
(c) Région Ile-de-France - Inventaire général du patrimoine culturel ; (c) Ville de Melun
communication libre, reproduction soumise à autorisation

L'entrée de la caserne Augereau (infanterie), 1er quart du 20e siècle. Carte postale. (Musée municipal de Melun. inv. 983.2.301)

IVR11_20017700233X
Auteur de l'illustration : Philippe Ayrault
Date de prise de vue : 2001
(c) Région Ile-de-France - Inventaire général du patrimoine culturel ; (c) Ville de Melun
communication libre, reproduction soumise à autorisation

L'entrée de la caserne Augereau (infanterie), 1er quart du 20e siècle. Carte postale. (Musée municipal de Melun. inv. 983.2.303)

IVR11_20017700235X
Auteur de l'illustration : Philippe Ayrault
Date de prise de vue : 2001
(c) Région Ile-de-France - Inventaire général du patrimoine culturel ; (c) Ville de Melun
communication libre, reproduction soumise à autorisation

Caserne Augereau (infanterie) : la façade du bâtiment principal, avant 1915. Carte postale. (Musée municipal de Melun. inv. 983.2.300)

IVR11_20017700232X
Auteur de l'illustration : Philippe Ayrault
Date de prise de vue : 2001
(c) Région Ile-de-France - Inventaire général du patrimoine culturel ; (c) Ville de Melun
communication libre, reproduction soumise à autorisation

Caserne Augereau (infanterie) : la façade du bâtiment principal, vers 1917. Carte postale. (Musée municipal de Melun. inv. 983.2.302)

IVR11_20017700234X
Auteur de l'illustration : Philippe Ayrault
Date de prise de vue : 2001
(c) Région Ile-de-France - Inventaire général du patrimoine culturel ; (c) Ville de Melun
communication libre, reproduction soumise à autorisation



Assaut d'armes devant la caserne du 31e de Ligne, 1er quart 20e siècle. Carte postale. (Musée municipal de Melun. inv. 983.2.310)

IVR11_20017700243X
Auteur de l'illustration : Philippe Ayrault
Date de prise de vue : 2001
(c) Région Ile-de-France - Inventaire général du patrimoine culturel ; (c) Ville de Melun
communication libre, reproduction soumise à autorisation

Caserne Augereau (infanterie) : départ d'un piquet de garde, vers 1916. Carte postale. (Musée municipal de Melun. inv. 983.2.311)

IVR11_20017700244X
Auteur de l'illustration : Philippe Ayrault
Date de prise de vue : 2001
(c) Région Ile-de-France - Inventaire général du patrimoine culturel ; (c) Ville de Melun
communication libre, reproduction soumise à autorisation

Vue générale du quartier Pajol depuis le portail d'entrée, 1er quart 20e siècle. Carte postale. (Musée municipal de Melun. inv. 983.2.307)

IVR11_20017700240X
Auteur de l'illustration : Philippe Ayrault
Date de prise de vue : 2001
(c) Région Ile-de-France - Inventaire général du patrimoine culturel ; (c) Ville de Melun
communication libre, reproduction soumise à autorisation

L'entrée du quartier Pajol (cavalerie), 1er quart 20e siècle. Carte postale. (Musée municipal de Melun. inv. 983.2.308)

IVR11_20017700241X
Auteur de l'illustration : Philippe Ayrault
Date de prise de vue : 2001
(c) Région Ile-de-France - Inventaire général du patrimoine culturel ; (c) Ville de Melun
communication libre, reproduction soumise à autorisation



L'entrée du quartier Pajol (cavalerie), 1er quart 20e siècle. Carte postale. (Musée municipal de Melun. inv. 983.2.305)

IVR11_20017700236X
Auteur de l'illustration : Philippe Ayrault
Date de prise de vue : 2001
(c) Région Ile-de-France - Inventaire général du patrimoine culturel ; (c) Ville de Melun
communication libre, reproduction soumise à autorisation

Façade du bâtiment principal du quartier Pajol, vers 1916. Carte postale. (Musée municipal de Melun. inv. 983.2.306)

IVR11_20017700238XA
Auteur de l'illustration : Philippe Ayrault
Date de prise de vue : 2001
(c) Région Ile-de-France - Inventaire général du patrimoine culturel ; (c) Ville de Melun
communication libre, reproduction soumise à autorisation



Intérieur du quartier du 18e Dragons, vers 1905. Carte postale. (Musée municipal de Melun. inv. 992.16.15)

IVR11_20017700069X
Auteur de l'illustration : Philippe Ayrault
Date de prise de vue : 2001
(c) Région Ile-de-France - Inventaire général du patrimoine culturel ; (c) Ville de Melun
communication libre, reproduction soumise à autorisation

Quartier Pajol, 18e régiment de Dragons : abreuvoir du 5e escadron, vers 1909. Carte postale. (Musée municipal de Melun. inv. 983.2.312)

IVR11_20017700245X
Auteur de l'illustration : Philippe Ayrault
Date de prise de vue : 2001
(c) Région Ile-de-France - Inventaire général du patrimoine culturel ; (c) Ville de Melun
communication libre, reproduction soumise à autorisation

Quartier Pajol, 18e régiment de Dragons : avant le dressage, 1er quart 20e siècle. Carte postale. (Musée municipal de Melun. inv. 983.2.314)

IVR11_20017700247X
Auteur de l'illustration : Philippe Ayrault
Date de prise de vue : 2001
(c) Région Ile-de-France - Inventaire général du patrimoine culturel ; (c) Ville de Melun
communication libre, reproduction soumise à autorisation

Quartier Pajol, 18e régiment de Dragons : intérieur du poste de police, vers 1912. Carte postale. (Musée municipal de Melun. inv. 983.2.313)

IVR11_20017700246X
Auteur de l'illustration : Philippe Ayrault
Date de prise de vue : 2001
(c) Région Ile-de-France - Inventaire général du patrimoine culturel ; (c) Ville de Melun
communication libre, reproduction soumise à autorisation

Quartier Pajol, 18e régiment de Dragons : le pansage, 1er quart 20e siècle. Carte postale. (Musée municipal de Melun. inv. 983.2.315)

IVR11_20017700248X
Auteur de l'illustration : Philippe Ayrault
Date de prise de vue : 2001
(c) Région Ile-de-France - Inventaire général du patrimoine culturel ; (c) Ville de Melun
communication libre, reproduction soumise à autorisation



Gendarmerie mobile. Nouveau bâtiment. Carte postale. (BM Melun)

IVR11_20027701257XB
Auteur de l'illustration : Philippe Ayrault
Date de prise de vue : 2002
(c) Région Ile-de-France - Inventaire général du patrimoine culturel ; (c) Ville de Melun
communication libre, reproduction soumise à autorisation

Vue panoramique, depuis le dernier étage de la caserne Augereau : partie nord.

IVR11_20057700131XA
Auteur de l'illustration : Stéphane Asseline
Date de prise de vue : 2005
(c) Région Ile-de-France - Inventaire général du patrimoine culturel
communication libre, reproduction soumise à autorisation

Vue panoramique, depuis le dernier étage de la caserne Augereau : partie sud.

IVR11_20057700133XA
Auteur de l'illustration : Stéphane Asseline
Date de prise de vue : 2005
(c) Région Ile-de-France - Inventaire général du patrimoine culturel
communication libre, reproduction soumise à autorisation

Vue prise depuis le dernier étage de la caserne Augereau, vers le nord-ouest : au premier plan, bâtiment annexe et porche de la caserne Augereau, le long de l'avenue Emile Leclerc. Dans le fond, bâtiments du quartier Pajol.

IVR11_20057700135XA
Auteur de l'illustration : Stéphane Asseline
Date de prise de vue : 2005
(c) Région Ile-de-France - Inventaire général du patrimoine culturel
communication libre, reproduction soumise à autorisation

Le quartier Pajol : vue prise depuis l'angle sud de la place d'armes.

IVR11_20057700137XA
Auteur de l'illustration : Stéphane Asseline
Date de prise de vue : 2005
(c) Région Ile-de-France - Inventaire général du patrimoine culturel
communication libre, reproduction soumise à autorisation

Le quartier Pajol : vue générale des bâtiments bordant le côté nord de la place d'armes.

IVR11_20057700139XA
Auteur de l'illustration : Stéphane Asseline
Date de prise de vue : 2005
(c) Région Ile-de-France - Inventaire général du patrimoine culturel
communication libre, reproduction soumise à autorisation

Le quartier Pajol : vue générale des bâtiments entourant la place d'armes au nord et à l'est.

IVR11_20057700141XA
Auteur de l'illustration : Stéphane Asseline
Date de prise de vue : 2005
(c) Région Ile-de-France - Inventaire général du patrimoine culturel
communication libre, reproduction soumise à autorisation

Le quartier Pajol : vue générale des bâtiments entourant la place d'armes à l'ouest.

IVR11_20057700143XA
Auteur de l'illustration : Stéphane Asseline
Date de prise de vue : 2005
(c) Région Ile-de-France - Inventaire général du patrimoine culturel
communication libre, reproduction soumise à autorisation

Le quartier Pajol : la façade du bâtiment d'état-major.

IVR11_20057700145VA
Auteur de l'illustration : Stéphane Asseline
Date de prise de vue : 2005
(c) Région Ile-de-France - Inventaire général du patrimoine culturel
communication libre, reproduction soumise à autorisation

Le quartier Pajol : le bâtiment d'état-major, vu du revers.

IVR11_20057700147XA
Auteur de l'illustration : Stéphane Asseline
Date de prise de vue : 2005
(c) Région Ile-de-France - Inventaire général du patrimoine culturel
communication libre, reproduction soumise à autorisation

Le quartier Pajol : détail de l'horloge au sommet du bâtiment d'état-major, portant la date ""1900"".

IVR11_20057700149XA
Auteur de l'illustration : Stéphane Asseline
Date de prise de vue : 2005
(c) Région Ile-de-France - Inventaire général du patrimoine culturel
communication libre, reproduction soumise à autorisation



Le quartier Pajol : détail de l'élévation ordonnancée du bâtiment d'état-major.

IVR11_20057700151XA
Auteur de l'illustration : Stéphane Asseline
Date de prise de vue : 2005
(c) Région Ile-de-France - Inventaire général du patrimoine culturel
communication libre, reproduction soumise à autorisation

Le quartier Pajol : les écuries au nord de la place d'armes, vues depuis le sud-est.

IVR11_20057700153XA
Auteur de l'illustration : Stéphane Asseline
Date de prise de vue : 2005
(c) Région Ile-de-France - Inventaire général du patrimoine culturel
communication libre, reproduction soumise à autorisation

Le quartier Pajol : les écuries au nord de la place d'armes, vues depuis le sud-ouest.

IVR11_20057700156XA
Auteur de l'illustration : Stéphane Asseline
Date de prise de vue : 2005
(c) Région Ile-de-France - Inventaire général du patrimoine culturel
communication libre, reproduction soumise à autorisation

Le quartier Pajol : les écuries au nord de la place d'armes, vues de face.

IVR11_20057700157XA
Auteur de l'illustration : Stéphane Asseline
Date de prise de vue : 2005
(c) Région Ile-de-France - Inventaire général du patrimoine culturel
communication libre, reproduction soumise à autorisation

Le quartier Pajol : vue intérieure du bâtiment d'écuries au nord de la place d'armes (intérieur de la 3e travée, depuis le sud).

IVR11_20057700159XA
Auteur de l'illustration : Stéphane Asseline
Date de prise de vue : 2005
(c) Région Ile-de-France - Inventaire général du patrimoine culturel
communication libre, reproduction soumise à autorisation



Le quartier Pajol : vue intérieure du bâtiment d'écuries au nord de la place d'armes (intérieur de la 3e travée, depuis le nord).

IVR11_20057700161XA
Auteur de l'illustration : Stéphane Asseline
Date de prise de vue : 2005
(c) Région Ile-de-France - Inventaire général du patrimoine culturel
communication libre, reproduction soumise à autorisation

Le quartier Pajol : vue intérieure du bâtiment d'écuries au nord de la place d'armes (partie ouest, correspondant aux deux premières travées).

IVR11_20057700163XA
Auteur de l'illustration : Stéphane Asseline
Date de prise de vue : 2005
(c) Région Ile-de-France - Inventaire général du patrimoine culturel
communication libre, reproduction soumise à autorisation

Le quartier Pajol : les écuries au nord de la place d'armes, élévation latérale ouest. On voit encore les anneaux pour attacher les chevaux.

IVR11_20057700168XA
Auteur de l'illustration : Stéphane Asseline
Date de prise de vue : 2005
(c) Région Ile-de-France - Inventaire général du patrimoine culturel
communication libre, reproduction soumise à autorisation

Le quartier Pajol : les écuries au nord de la place d'armes, détail de la porte sur le mur ouest.

IVR11_20057700170XA
Auteur de l'illustration : Stéphane Asseline
Date de prise de vue : 2005
(c) Région Ile-de-France - Inventaire général du patrimoine culturel
communication libre, reproduction soumise à autorisation

Le quartier Pajol : hangars au nord du bâtiment de l'état-major.

IVR11_20057700165XA
Auteur de l'illustration : Stéphane Asseline
Date de prise de vue : 2005
(c) Région Ile-de-France - Inventaire général du patrimoine culturel
communication libre, reproduction soumise à autorisation

Le quartier Pajol : petite annexe au nord du bâtiment de l'état-major.

IVR11_20057700166XA
Auteur de l'illustration : Stéphane Asseline
Date de prise de vue : 2005
(c) Région Ile-de-France - Inventaire général du patrimoine culturel
communication libre, reproduction soumise à autorisation

Le quartier Pajol : escalier assurant la distribution intérieure du bâtiment de logement, au sud de la place d'armes (près du mess).

IVR11_20057700171XA
Auteur de l'illustration : Stéphane Asseline
Date de prise de vue : 2005
(c) Région Ile-de-France - Inventaire général du patrimoine culturel
communication libre, reproduction soumise à autorisation

Le quartier Pajol : escalier assurant la distribution intérieure du bâtiment de logement, au sud de la place d'armes (près du mess).

IVR11_20057700173XA
Auteur de l'illustration : Stéphane Asseline
Date de prise de vue : 2005
(c) Région Ile-de-France - Inventaire général du patrimoine culturel
communication libre, reproduction soumise à autorisation

La caserne Augereau : façade du bâtiment principal. Le musée de la gendarmerie se trouve dans la partie nord (en 2005).

IVR11_20057700175XA
Auteur de l'illustration : Stéphane Asseline
Date de prise de vue : 2005
(c) Région Ile-de-France - Inventaire général du patrimoine culturel
communication libre, reproduction soumise à autorisation

La caserne Augereau : le bâtiment principal, vu du nord-ouest.

IVR11_20057700177XA
Auteur de l'illustration : Stéphane Asseline
Date de prise de vue : 2005
(c) Région Ile-de-France - Inventaire général du patrimoine culturel
communication libre, reproduction soumise à autorisation

La caserne Augereau : petit bâtiment au nord du corps principal, bordant la rue Emile Leclerc.

IVR11_20057700182XA
Auteur de l'illustration : Stéphane Asseline
Date de prise de vue : 2005
(c) Région Ile-de-France - Inventaire général du patrimoine culturel
communication libre, reproduction soumise à autorisation

La caserne Augereau : hangars bordant la rue Emile Leclerc.

IVR11_20057700183XA
Auteur de l'illustration : Stéphane Asseline
Date de prise de vue : 2005
(c) Région Ile-de-France - Inventaire général du patrimoine culturel
communication libre, reproduction soumise à autorisation

La caserne Augereau : le bâtiment de l'angle ouest, rue Emile Leclerc. Vue prise depuis le sud-est.

IVR11_20057700179XA
Auteur de l'illustration : Stéphane Asseline
Date de prise de vue : 2005
(c) Région Ile-de-France - Inventaire général du patrimoine culturel
communication libre, reproduction soumise à autorisation

La caserne Augereau : bâtiment de logement, dans la partie ouest.

IVR11_20057700185XA
Auteur de l'illustration : Stéphane Asseline
Date de prise de vue : 2005
(c) Région Ile-de-France - Inventaire général du patrimoine culturel
communication libre, reproduction soumise à autorisation

La caserne Augereau : le transformateur au revers du bâtiment occupant l'angle sud de la caserne (vers la rue Louis Beaunier).

IVR11_20057700180XA
Auteur de l'illustration : Stéphane Asseline
Date de prise de vue : 2005
(c) Région Ile-de-France - Inventaire général du patrimoine culturel
communication libre, reproduction soumise à autorisation

L'entrée du Musée de la gendarmerie (en 2005).

IVR11_20057700187XA
Auteur de l'illustration : Stéphane Asseline
Date de prise de vue : 2005
(c) Région Ile-de-France - Inventaire général du patrimoine culturel
communication libre, reproduction soumise à autorisation