Île-de-France, Yvelines
Andrésy
40 boulevard Noël-Marc

maison de campagne dite château de la Princesse, mairie-école de garçons, actuellement bibliothèque Saint-Exupéry

Références du dossier

Numéro de dossier : IA78000945
Date de l'enquête initiale : 2006
Date(s) de rédaction : 2006
Cadre de l'étude : inventaire topographique
Degré d'étude : étudié

Désignation

Dénomination : maison, mairie, école
Précision sur la dénomination : maison de campagne
Genre du destinataire : de garçons
Appellation : château de la Princesse
Destinations successives : usine d'articles de paris, bibliothèque saint-exupéry
Parties constituantes non étudiées : communs, jardin d'agrément, grotte artificielle

Compléments de localisation

Milieu d'implantation : en ville
Références cadastrales : 1983, AS, 205 ; . 1983 AT 144, 258 ; 1983, AI, 1-28

Historique

Cette maison de campagne, qui n'est pas l'ancien château de la famille de l'Isle, appartenait en 1728 à Marc Antoine Pourroy, négociant à Paris qui l'a vendu à Charles François Michel, écuyer. C'est sans doute lui qui a aménagé le jardin régulier, aujourd'hui disparu, qui se trouvait sur l'Île Nancy, en face. En 1743 elle appartient à Louis Jean Baptiste Matignon qui la lègue à sa mort en 1747. Elle a été achetée en 1748 au marquis de Matignon par Marie-Louise de Rohan-Soubise, comtesse de Marsan, gouvernante des Enfants de France. Elle l'a donnée en 1781 à sa nièce, la princesse Louise-Adélaïde de Bourbon-Condé, abbesse de Remiremont. La propriété est acquise en 1788 par Claude Sébastien Tariel Duplessis, avocat au Parlement, agent des affaires du duc d'Orléans, qui le revend l'année suivante. Confisqué en l'an II, il est vendu à François Joseph Mouchy. En 1817, la veuve de Monsieur Mouchy le vend à Pierre Joseph Geoffroy. Sa fille, la comtesse Lepic en hérite en 1825 et le vend au colonel Lepic, son beau-frère. Il reste dans la famille Lepic jusqu'en 1837. Il est acheté en 1846 par Jacques Louis Lemaire, manufacturier qui y installe une manufacture de jouets qu'il vend en 1866 à Armand Blanchon. C'est ce dernier qui vend le château à la municipalité d'Andrésy en 1875 pour y transférer la mairie, l'école de garçons et le presbytère. L'édifice est devenu uniquement école en 1947 quand la mairie a été transférée dans la villa des Tilleuls. C'est actuellement la bibliothèque Saint-Exupéry.

Période(s) principale(s) : 18e siècle (?), 3e quart 18e siècle (détruit), 4e quart 19e siècle, 4e quart 20e siècle
Auteur(s) de l'oeuvre : maître d'oeuvre inconnu ()
Personne(s) liée(s) à l'histoire de l'oeuvre : Marsan, comtesse de (propriétaire, attribution par source), Geoffroy, Pierre Joseph (propriétaire, attribution par source)

Description

Le château du 18e siècle est connu par un inventaire de 1783 : au rez-de-chaussée (en réalité étage de soubassement), il avait chapelle, cuisine, office, conciergerie et sept chambres. Au premier étage, deux appartements d'apparat, une bibliothèque,

une salle à manger, un salon tendu de toile de Jouy, une antichambre et des chambres de domestiques en entresol, quatre petits appartements, un appartement des bains et deux chambres. Au second, huit appartements dont un chinois et un à la Polonaise. Dans la cour des communs se trouvaient un pressoir, des écuries, les logements des palefreniers et cochers, un colombier, une orangerie et une serre chaude. Le jardin régulier dans l'île et se composait de quatre parterres de gazon dans l'axe du château, et des bosquets de part et d'autre. L'inventaire signale la présence d'un cabinet avec panneaux de bois ornés de papiers de la Chine. Le château est remanié au 19e siècle, en fonction de ses divers usages. Une cheminée d'usine y est ajoutée lorsque le château devient manufacture de jouets en 1846. Puis, suite au rachat du bâtiment par la municipalité et à sa transformation en mairie-école, celui-ci est doté d'un campanile en 1882-83 par l'architecte Léon Carle. La toiture a entre-temps été surbaissée. Il a été complètement transformé à l'intérieur et agrandi à l'arrière pour abriter la bibliothèque.

Eléments descriptifs

Matériau(x) du gros-oeuvre, mise en oeuvre et revêtement : calcaire (?) ; enduit ; moellon (?)
Matériau(x) de couverture : tuile mécanique, ardoise
Plan : jardin régulier
Étage(s) ou vaisseau(x) : 2 étages carrés
Élévations extérieures : élévation à travées
Type(s) de couverture : toit à longs pans ; croupe ; noue
Jardins : bosquet, parterre de gazon

Décor

Techniques : céramique (étudié)

Statut, intérêt et protection

Statut de la propriété : propriété de la commune

Présentation

L'ensemble du dossier (incluant aussi la synthèse et/ou la bibliographie) **est disponible en bas de page dans la rubrique "Documentation – Liens web".**

Liens web

- /dossinventaire/pdf/IA78000945.pdf : /dossinventaire/pdf/IA78000945.pdf

Illustrations

Détail du plan du nouveau domaine d'Andrésy appartenant au chapitre (1702). Dessin plume aquarellé. (AN, N I Seine-et-Oise 52). Phot. Laurent Kruszyk

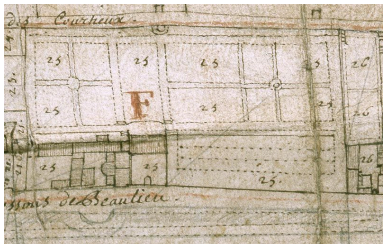

Détail du plan de la seigneurie d'Andrésy de 1731. Dessin plume. (AN, N IV Seine-et-Oise 19). Phot. Laurent Kruszyk IVR11_20067801029NUCA

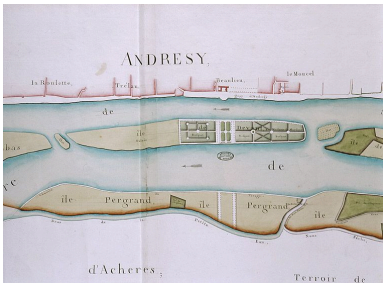

Plan des îles et îlots faisant partie de la seigneurie d'Andrésy (partie centrale) - Plan du jardin dans l'île de Devant et de la perspective sur l'île Pergrand. Dessin plume aquarellé. (AN, N III Seine-et-Oise 43). Phot. Laurent Kruszyk IVR11_20067800326XA

IVR11_20067801028NUCA

Plan du jardin dans l'île. Dessin plume aquarellé. (AN, F 13 1400 B dossier 23 pl.1). Phot. Laurent Kruszyk
IVR11_20087800458NUC2A

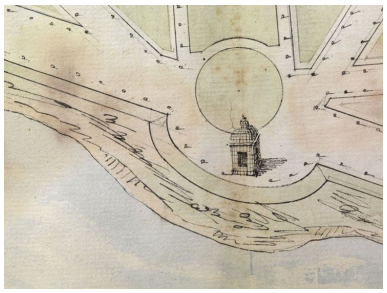

Plan du jardin dans l'île : détail avec le kiosque. Dessin plume aquarellé. (AN, F 13 1400 B dossier 23 pl.1). Phot. Laurent Kruszyk
IVR11_20087800459NUC4A

Vue du jardin dans l'île, gouache peinte par Louis Nicolas van Blarenberghe en 1774. Document imprimé. (Musée de l'Ile-de-France). Phot. Jean-Bernard Vialles
IVR11_20027800571XB



Papier à en-tête de la manufacture de jouets. (AD Yvelines, 7 M 105). Phot. Archives départementales des Yvelines (reproduction)
IVR11_20087800657NUC2A

Plan des abords. Dessin aquarellé. (AD Yvelines, 2 O 8/3). Phot. Archives départementales des Yvelines (reproduction)
IVR11_20057800198NUCA

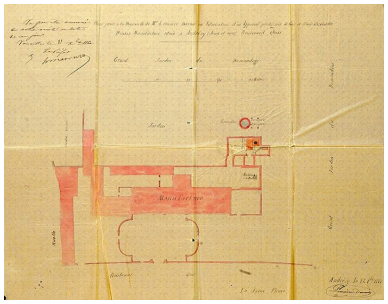

Plan d'ensemble en 1850 alors qu'une manufacture de capsules en papier et d'articles pour fumeurs y était installée. Dessin aquarellé. (AD Yvelines, 2 O 8/3). Phot. Archives départementales des Yvelines (reproduction)
IVR11_20057800194NUCA

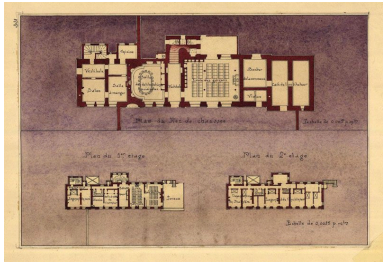

Plan du rez-de-chaussée et des étages en 1899. Plan aquarellé. Tiré de : Monographie de l'instituteur. (AD Yvelines). Phot. Archives départementales des Yvelines (reproduction)
IVR11_20087800603NUC2A

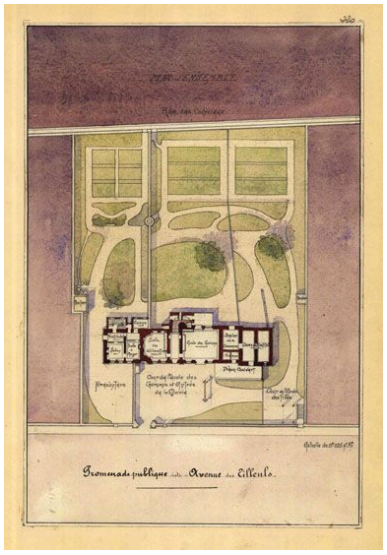

La façade principale en 1899. Aquarelle. Tiré de : Monographie de l'instituteur. (AD Yvelines). Phot. Archives départementales des Yvelines (reproduction)
IVR11_20087800604NUC2A

Plan en 1899. Plan aquarellé.
Tiré de : Monographie de l'instituteur.(AD Yvelines).
Phot. Archives départementales des Yvelines (reproduction)
IVR11_20087800602NUC2A

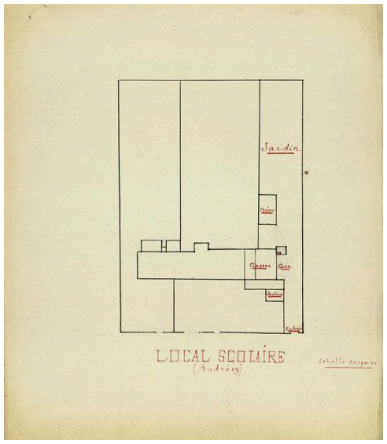

Plan masse dessiné par l'instituteur. (AD Yvelines, T sup 202).
Phot. Archives départementales des Yvelines (reproduction)
IVR11_20087800675NUC2



Ancienne mairie, actuellement groupe scolaire Saint-Exupéry vu depuis la Seine. Carte postale. (Musée de l'Ile-de-France).
Phot. Jean-Bernard Vialles, Autr. E. Malcuit
IVR11_20027800555XB

La façade principale en 1905. Carte postale. (AD Yvelines).
Phot. Archives départementales des Yvelines (reproduction), Autr. Louis Rémy Sabattier
IVR11_20087800636NUC2A

Vue de la façade sur rue.
Phot. Laurent Kruszyk
IVR11_20057800152XA

Détail de la façade principale.
Phot. Laurent Kruszyk
IVR11_20057800154XA

Façade arrière. A droite l'agrandissement récent.
Phot. Philippe Ayrault
IVR11_20057800160XA

Une façade latérale comportant un accès extérieur pour un logement.
Phot. Philippe Ayrault
IVR11_20067800560VA

Façade arrière et latérale.
Phot. Laurent Kruszyk
IVR11_20057800162XA

Le campanile.
Phot. Philippe Ayrault
IVR11_20057800156XA

Une ancienne chambre à alcôve du deuxième étage.
Phot. Laurent Kruszyk
IVR11_20057800166XA

La charpente : vue d'une ferme.
Phot. Laurent Kruszyk
IVR11_20057800168XA

Vestige d'une ancienne grotte artificielle à l'arrière du bâtiment.
Phot. Laurent Kruszyk
IVR11_20057800164XA

Auteur(s) du dossier : Roselyne Bussière, Stéphane Laugier
Copyright(s) : (c) Région Ile-de-France - Inventaire général du patrimoine culturel

Détail du plan du nouveau domaine d'Andrésy appartenant au chapitre (1702). Dessin plume aquarellé. (AN, N I Seine-et-Oise 52).

IVR11_20067801028NUCA
Auteur de l'illustration : Laurent Kruszyk
Date de prise de vue : 2006
(c) Région Ile-de-France - Inventaire général du patrimoine culturel ; (c) Ministère de la culture
communication libre, reproduction soumise à autorisation

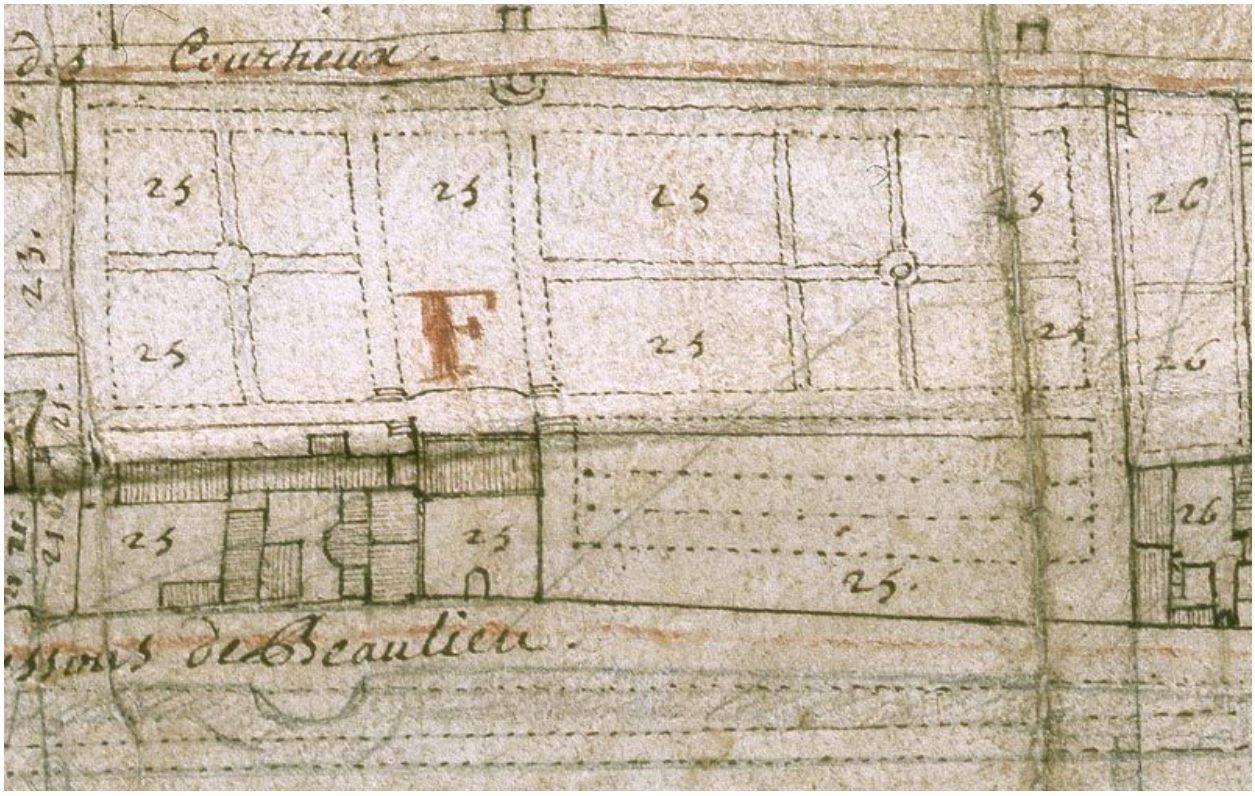

Détail du plan de la seigneurie d'Andrésy de 1731. Dessin plume. (AN, N IV Seine-et-Oise 19).

IVR11_20067801029NUCA
Auteur de l'illustration : Laurent Kruszyk
Date de prise de vue : 2006
(c) Région Ile-de-France - Inventaire général du patrimoine culturel ; (c) Ministère de la culture
communication libre, reproduction soumise à autorisation

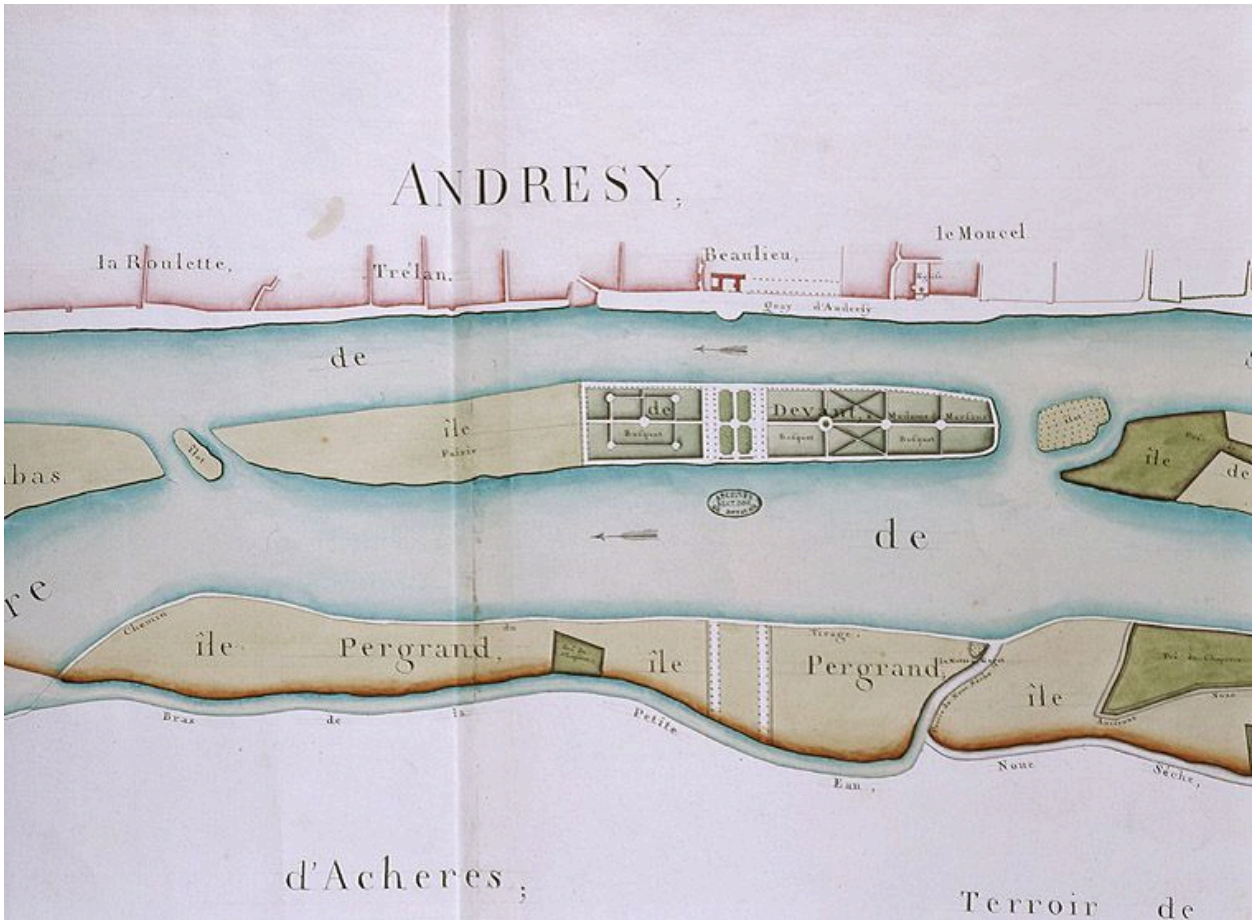

Plan des îles et îlots faisant partie de la seigneurie d'Andrésy (partie centrale) - Plan du jardin dans l'île de Devant et de la perspective sur l'île Pergrand. Dessin plume aquarellé. (AN, N III Seine-et-Oise 43).

IVR11_20067800326XA
Auteur de l'illustration : Laurent Kruszyk
Date de prise de vue : 2006
(c) Région Ile-de-France - Inventaire général du patrimoine culturel ; (c) Ministère de la culture
communication libre, reproduction soumise à autorisation

Plan du jardin dans l'île. Dessin plume aquarellé. (AN, F 13 1400 B dossier 23 pl.1).

IVR11_20087800458NUC2A
Auteur de l'illustration : Laurent Kruszyk
Date de prise de vue : 2008
(c) Région Ile-de-France - Inventaire général du patrimoine culturel ; (c) Ministère de la culture
communication libre, reproduction soumise à autorisation

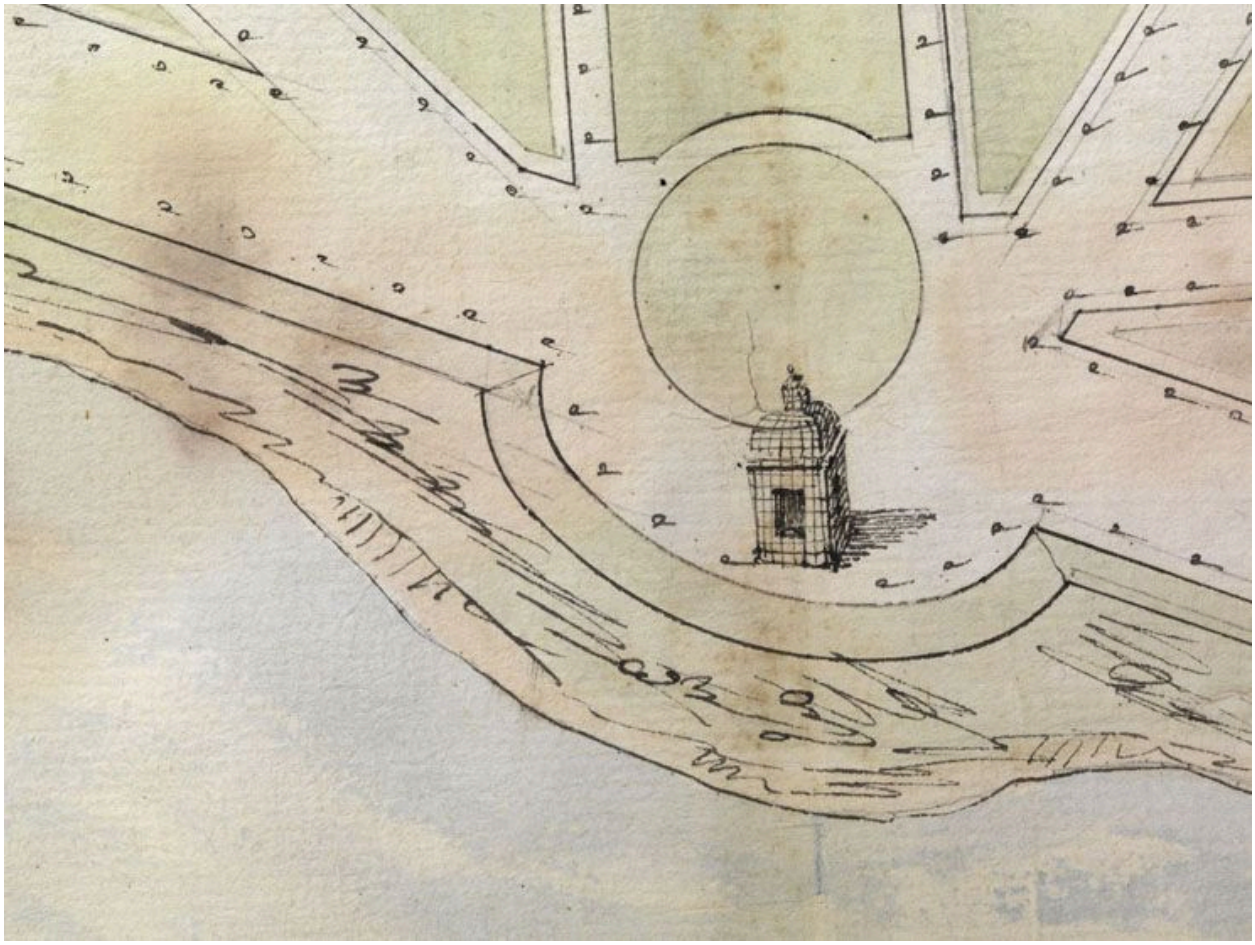

Plan du jardin dans l'île : détail avec le kiosque. Dessin plume aquarellé. (AN, F 13 1400 B dossier 23 pl.1).

IVR11_20087800459NUC4A
Auteur de l'illustration : Laurent Kruszyk
Date de prise de vue : 2008
(c) Région Ile-de-France - Inventaire général du patrimoine culturel ; (c) Ministère de la culture
communication libre, reproduction soumise à autorisation

Vue du jardin dans l'île, gouache peinte par Louis Nicolas van Blarenberghe en 1774. Document imprimé. (Musée de l'Ile-de-France).

IVR11_20027800571XB
Auteur de l'illustration : Jean-Bernard Vialles
Date de prise de vue : 2002
(c) Région Ile-de-France - Inventaire général du patrimoine culturel ; (c) Conseil général des Hauts-de-Seine
communication libre, reproduction soumise à autorisation

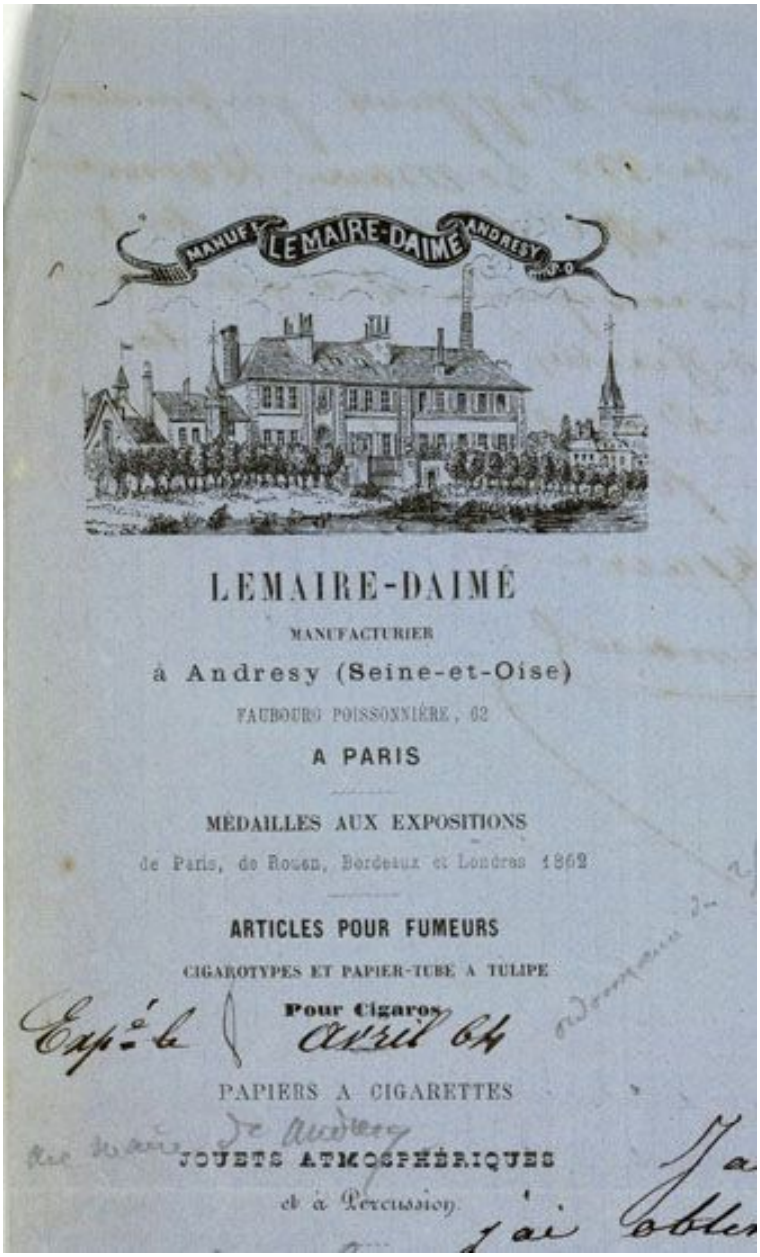

Papier à en-tête de la manufacture de jouets. (AD Yvelines, 7 M 105).

IVR11_20087800657NUC2A
Auteur de l'illustration : Archives départementales des Yvelines (reproduction)
Date de prise de vue : 2008
(c) Région Ile-de-France - Inventaire général du patrimoine culturel ; (c) Conseil général des Yvelines
communication libre, reproduction soumise à autorisation

Plan des abords. Dessin aquarellé. (AD Yvelines, 2 O 8/3).

IVR11_20057800198NUCA
Auteur de l'illustration : Archives départementales des Yvelines (reproduction)
Date de prise de vue : 2005
(c) Région Ile-de-France - Inventaire général du patrimoine culturel ; (c) Conseil général des Yvelines
communication libre, reproduction soumise à autorisation

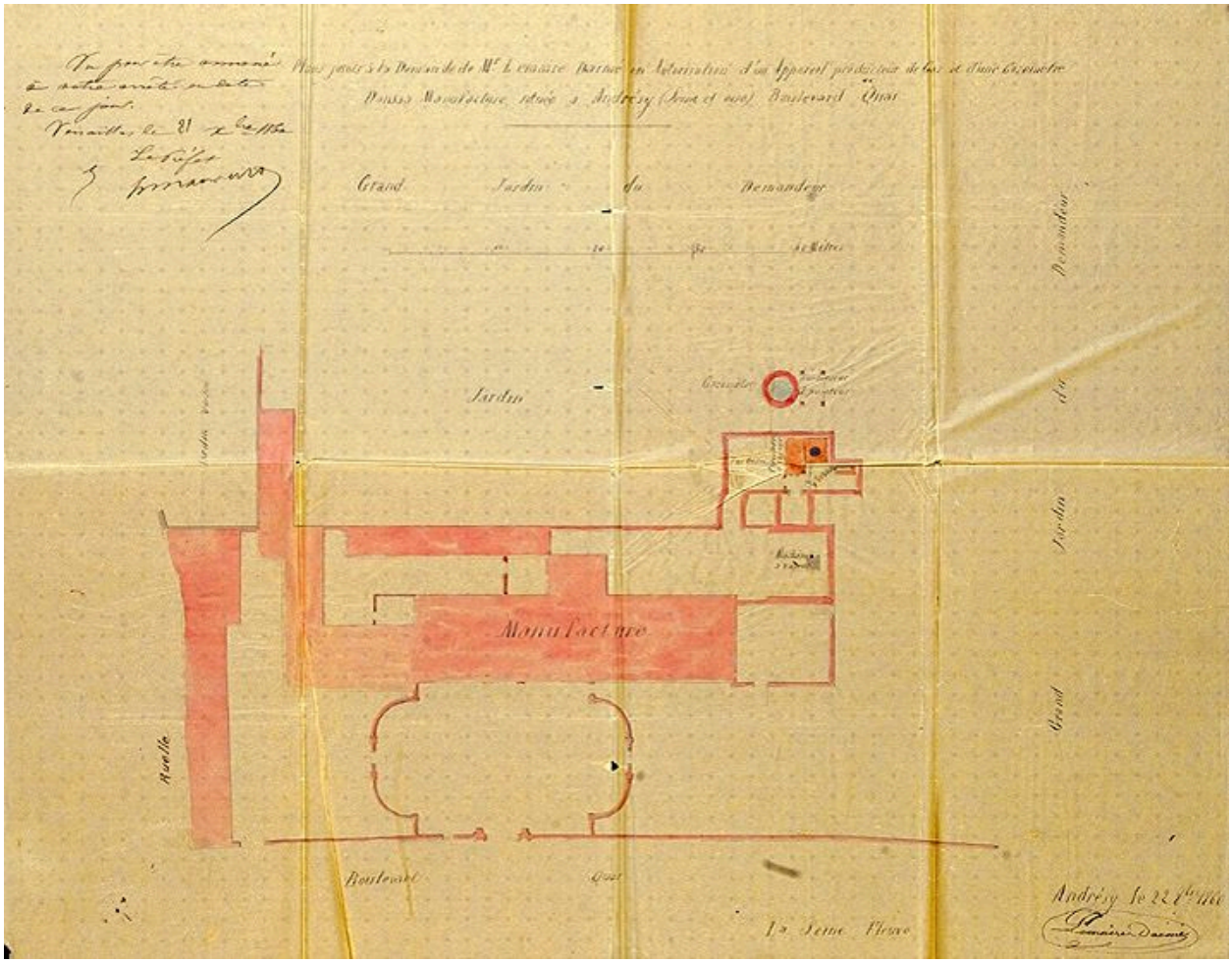

Plan d'ensemble en 1850 alors qu'une manufacture de capsules en papier et d'articles pour fumeurs y était installée. Dessin aquarellé. (AD Yvelines, 2 O 8/3).

IVR11_20057800194NUCA
Auteur de l'illustration : Archives départementales des Yvelines (reproduction)
Date de prise de vue : 2005
(c) Région Ile-de-France - Inventaire général du patrimoine culturel ; (c) Conseil général des Yvelines
communication libre, reproduction soumise à autorisation

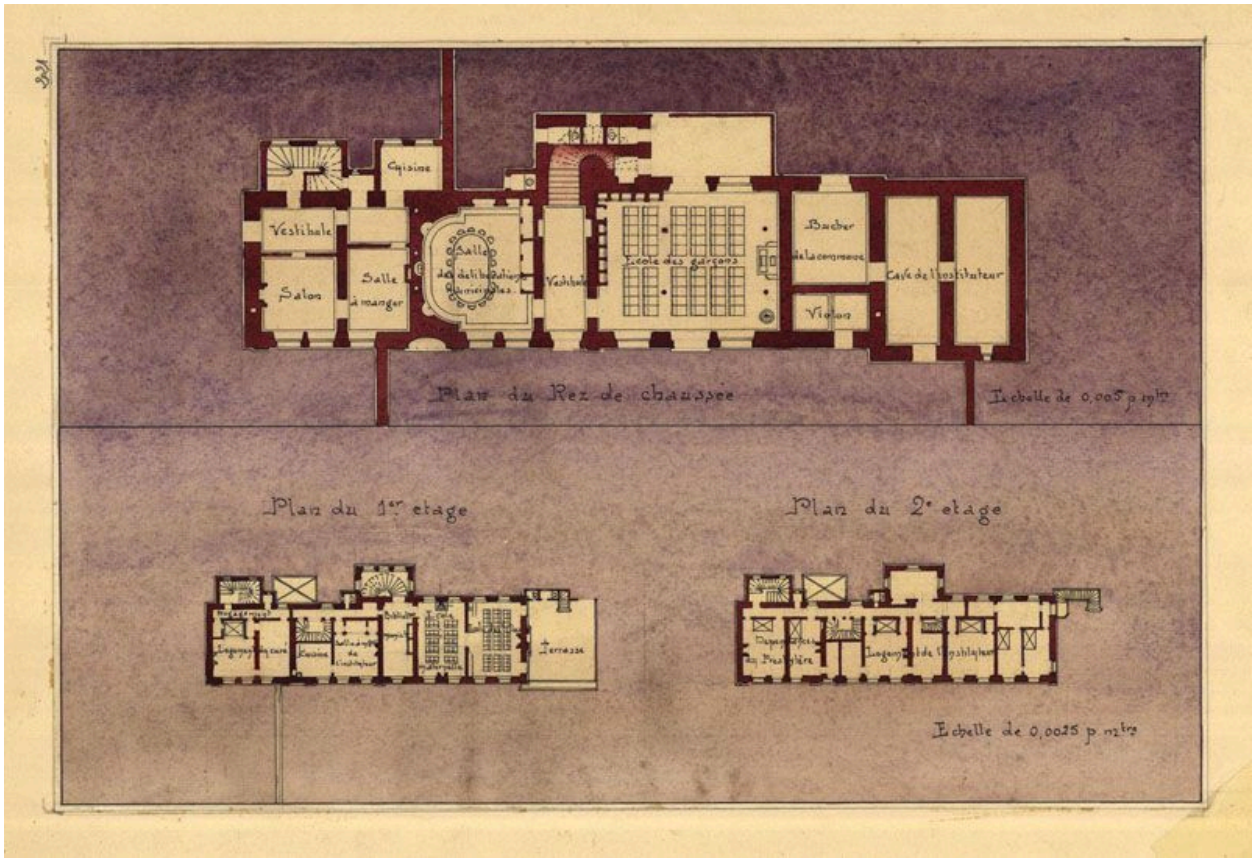

Plan du rez-de-chaussée et des étages en 1899. Plan aquarellé. Tiré de : Monographie de l'instituteur. (AD Yvelines).

IVR11_20087800603NUC2A
Auteur de l'illustration : Archives départementales des Yvelines (reproduction)
Date de prise de vue : 2008
(c) Région Ile-de-France - Inventaire général du patrimoine culturel ; (c) Conseil général des Yvelines
communication libre, reproduction soumise à autorisation

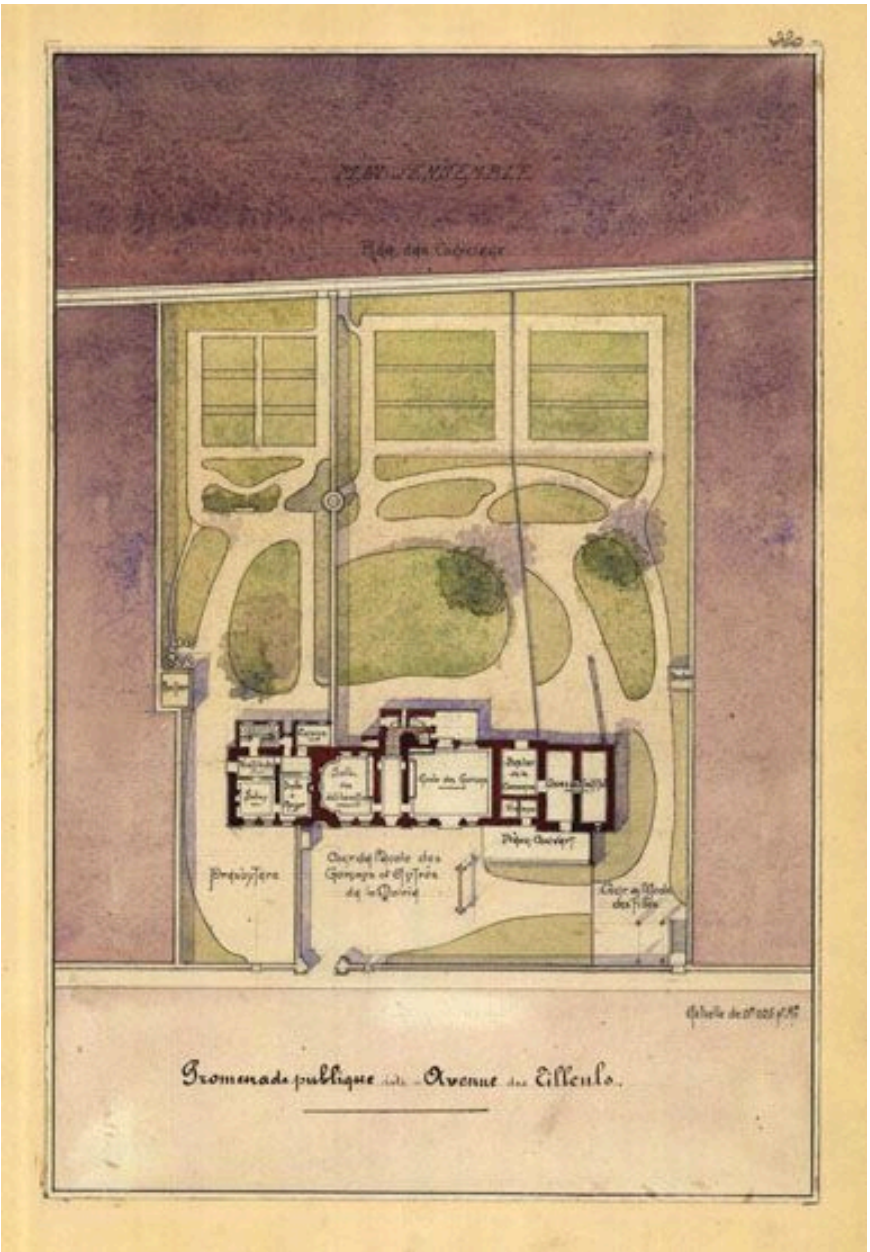

Plan en 1899. Plan aquarellé. Tiré de : Monographie de l'instituteur.(AD Yvelines).

IVR11_20087800602NUC2A
Auteur de l'illustration : Archives départementales des Yvelines (reproduction)
Date de prise de vue : 2008
(c) Région Ile-de-France - Inventaire général du patrimoine culturel ; (c) Conseil général des Yvelines
communication libre, reproduction soumise à autorisation

La façade principale en 1899. Aquarelle. Tiré de : Monographie de l'instituteur. (AD Yvelines).

IVR11_20087800604NUC2A
Auteur de l'illustration : Archives départementales des Yvelines (reproduction)
Date de prise de vue : 2008
(c) Région Ile-de-France - Inventaire général du patrimoine culturel ; (c) Conseil général des Yvelines
communication libre, reproduction soumise à autorisation

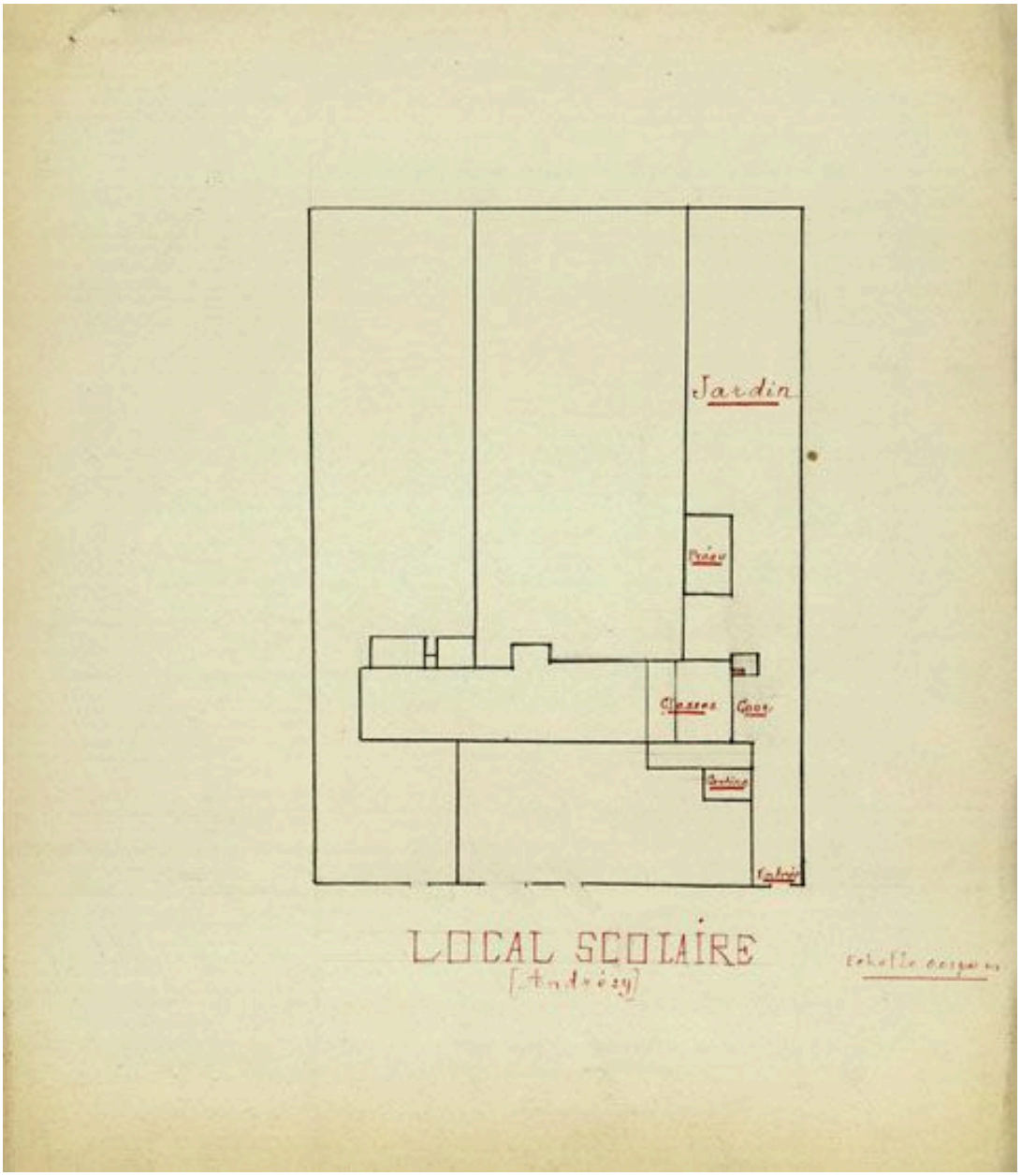

Plan masse dessiné par l'instituteur. (AD Yvelines, T sup 202).

IVR11_20087800675NUC2
Auteur de l'illustration : Archives départementales des Yvelines (reproduction)
Date de prise de vue : 2008
(c) Région Ile-de-France - Inventaire général du patrimoine culturel ; (c) Conseil général des Yvelines
communication libre, reproduction soumise à autorisation



Ancienne mairie, actuellement groupe scolaire Saint-Exupéry vu depuis la Seine. Carte postale. (Musée de l'Ile-de-France).

IVR11_20027800555XB
Auteur de l'illustration : Jean-Bernard Vialles
Auteur du document reproduit : E. Malcuit
Date de prise de vue : 2002
(c) Région Ile-de-France - Inventaire général du patrimoine culturel ; (c) Conseil général des Hauts-de-Seine
communication libre, reproduction soumise à autorisation

La façade principale en 1905. Carte postale. (AD Yvelines).

IVR11_20087800636NUC2A
Auteur de l'illustration : Archives départementales des Yvelines (reproduction)
Auteur du document reproduit : Louis Rémy Sabattier
Date de prise de vue : 2008
(c) Région Ile-de-France - Inventaire général du patrimoine culturel ; (c) Conseil général des Yvelines
communication libre, reproduction soumise à autorisation

Vue de la façade sur rue.

IVR11_20057800152XA
Auteur de l'illustration : Laurent Kruszyk
Date de prise de vue : 2005
(c) Région Ile-de-France - Inventaire général du patrimoine culturel
communication libre, reproduction soumise à autorisation

Détail de la façade principale.

IVR11_20057800154XA
Auteur de l'illustration : Laurent Kruszyk
Date de prise de vue : 2005
(c) Région Ile-de-France - Inventaire général du patrimoine culturel
communication libre, reproduction soumise à autorisation

Façade arrière. A droite l'agrandissement récent.

IVR11_20057800160XA
Auteur de l'illustration : Philippe Ayrault
Date de prise de vue : 2005
(c) Philippe Ayrault, Région Ile-de-France
communication libre, reproduction soumise à autorisation

Une façade latérale comportant un accès extérieur pour un logement.

IVR11_20067800560VA
Auteur de l'illustration : Philippe Ayrault
Date de prise de vue : 2006
(c) Philippe Ayrault, Région Ile-de-France
communication libre, reproduction soumise à autorisation

Façade arrière et latérale.

IVR11_20057800162XA
Auteur de l'illustration : Laurent Kruszyk
Date de prise de vue : 2005
(c) Région Ile-de-France - Inventaire général du patrimoine culturel
communication libre, reproduction soumise à autorisation

Le campanile.

IVR11_20057800156XA
Auteur de l'illustration : Philippe Ayrault
Date de prise de vue : 2005
(c) Philippe Ayrault, Région Ile-de-France
communication libre, reproduction soumise à autorisation

Une ancienne chambre à alcôve du deuxième étage.

IVR11_20057800166XA
Auteur de l'illustration : Laurent Kruszyk
Date de prise de vue : 2005
(c) Région Ile-de-France - Inventaire général du patrimoine culturel
communication libre, reproduction soumise à autorisation

La charpente : vue d'une ferme.

IVR11_20057800168XA
Auteur de l'illustration : Laurent Kruszyk
Date de prise de vue : 2005
(c) Région Ile-de-France - Inventaire général du patrimoine culturel
communication libre, reproduction soumise à autorisation

Vestige d'une ancienne grotte artificielle à l'arrière du bâtiment.

IVR11_20057800164XA
Auteur de l'illustration : Laurent Kruszyk
Date de prise de vue : 2005
(c) Région Ile-de-France - Inventaire général du patrimoine culturel
communication libre, reproduction soumise à autorisation