Île-de-France, Seine-et-Marne
Melun
Quai Hippolyte Rossignol

barrage, écluse

Références du dossier

Numéro de dossier : IA77000598
Date de l'enquête initiale : 2005
Date(s) de rédaction : 2007
Cadre de l'étude : inventaire topographique
Degré d'étude : étudié

Désignation

Dénomination : barrage, écluse

Compléments de localisation

Milieu d'implantation : en ville
Réseau hydrographique : la Seine
Références cadastrales : . 1985 AV non cadastré

Historique

Dans le cadre des grands travaux d'aménagement de la haute Seine, un double barrage est mis en place sur le fleuve à Melun, au niveau de la pointe occidentale de l'île Saint-Etienne. C'est l'un des sept barrages principaux prévus entre Paris et Montereau, chacun devant coûter 400 000 francs environ. Le franchissement de ce barrage est assuré par une écluse, implantée contre la rive sud. Les travaux sont décidés en 1859. Le barrage sur le petit bras est le premier construit. En 1860 la construction du 2e barrage (sur la grand bras) et de l'écluse est adjugée à l'entrepreneur parisien Pierre Niclotte mais celui-ci abandonne le chantier en cours dès mai 1861 et les travaux sont repris par les Ponts-et-Chaussées en régie, sous la direction de l'ingénieur en chef Chanoine et de l'ingénieur ordinaire Boulé. Les carrières voisines de Melun ne donnant pas satisfaction, le moellon employé pour les parements est le même que celui du barrage de Champagne. Le barrage et l'écluse restent en fonction jusqu'en 1932. La maison éclusière, cédée à la ville, disparaît lors de la création de la voie sur berge en 1984.

Période(s) principale(s) : 3e quart 19e siècle
Dates : 1859 (daté par source)
Auteur(s) de l'oeuvre : Pierre Niclotte (entrepreneur, attribution par source), Chanoine (ingénieur, attribution par source), Boulé (ingénieur, attribution par source)

Description

Le barrage du petit bras était à aiguilles ; celui du grand bas, à hausses. Il était formé de 50 hausses mobiles de 3 mètres de hauteur.

Eléments descriptifs

Typologies et état de conservation

État de conservation : détruit

Liens web

- /dossinventaire/pdf/IA77000598.pdf : /dossinventaire/pdf/IA77000598.pdf

Illustrations

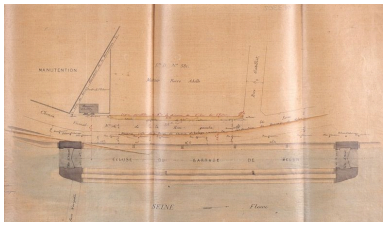

Plan de l'écluse. Calque aquarellé, 23 août 1872. (AD Seine-et-Marne. Op 3302)
Phot. Philippe Ayrault, Autr. Lévy
IVR11_20067700402XA



L'écluse et le quai des Fourneaux, vers le début du 20e siècle. Carte postale. (Musée municipal de Melun. inv. 983.2.128)
Phot. Philippe Ayrault
IVR11_20017700154X

Vue de l'écluse sur la Seine, vers 1907. Carte postale. (Musée municipal de Melun. inv. 983.2.134)
Phot. Philippe Ayrault
IVR11_20017700158X

Le barrage sur le grand bras de la Seine vu depuis l'île Saint-Etienne, au début du 20e siècle. Carte postale. (Musée municipal de Melun. inv. 983.2.131)
Phot. Philippe Ayrault
IVR11_20017700156X

Le barrage sur le petit bras de la Seine, vers 1914. Carte postale. (Musée municipal de Melun. inv. 983.2.127)
Phot. Philippe Ayrault
IVR11_20017700153X



Les barrages sur la Seine, vers le début du 20e siècle. Au centre, la pointe occidentale de l'île Saint-Etienne. Carte postale. (Musée municipal de Melun. inv. 983.2.129)
Phot. Philippe Ayrault
IVR11_20017700155X



Vue du barrage sur le grand bras de la Seine, vers 1908. Dans le fond, entrepôt sur l'île Saint-Etienne. Carte postale. (Musée municipal de Melun. inv. 983.2.137)
Phot. Philippe Ayrault
IVR11_20017700159X

Auteur(s) du dossier : Judith Förstel
Copyright(s) : (c) Région Ile-de-France - Inventaire général du patrimoine culturel

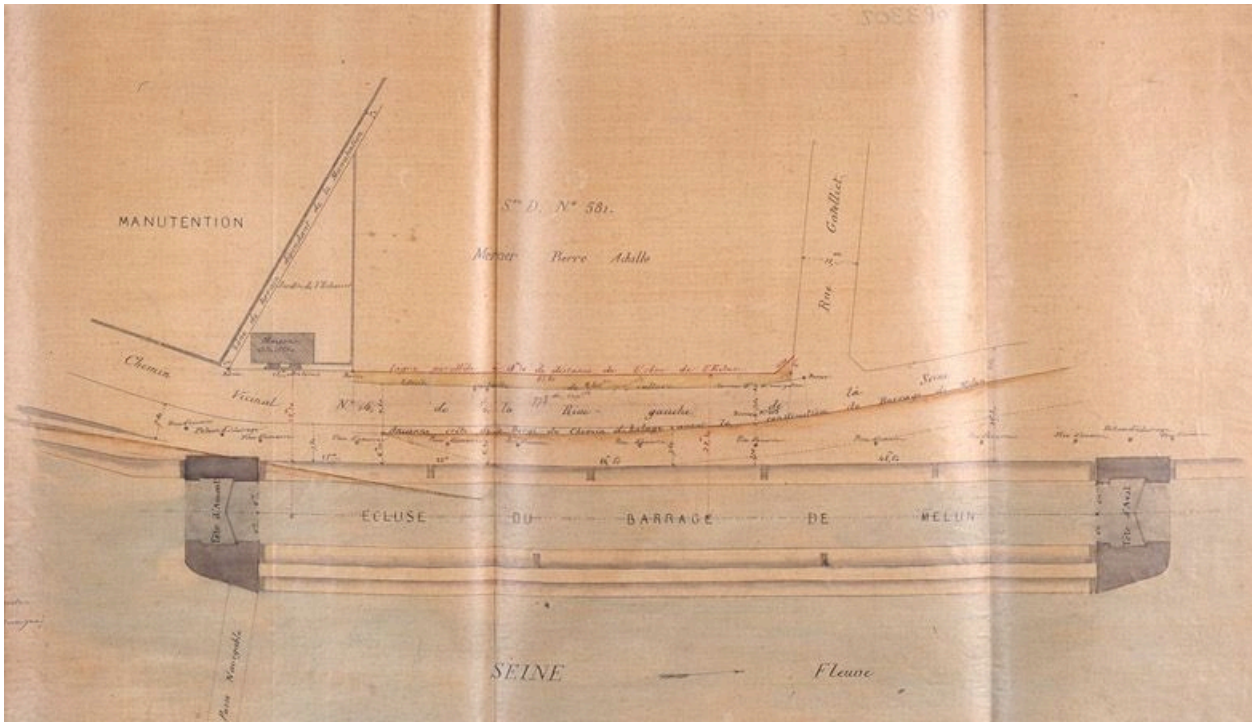

Plan de l'écluse. Calque aquarellé, 23 août 1872. (AD Seine-et-Marne. Op 3302)

IVR11_20067700402XA
Auteur de l'illustration : Philippe Ayrault
Auteur du document reproduit : Lévy
Date de prise de vue : 2006
(c) Région Ile-de-France - Inventaire général du patrimoine culturel ; (c) Conseil général de Seine-et-Marne
communication libre, reproduction soumise à autorisation



L'écluse et le quai des Fourneaux, vers le début du 20e siècle. Carte postale. (Musée municipal de Melun. inv. 983.2.128)

IVR11_20017700154X
Auteur de l'illustration : Philippe Ayrault
Date de prise de vue : 2001
(c) Région Ile-de-France - Inventaire général du patrimoine culturel ; (c) Ville de Melun
communication libre, reproduction soumise à autorisation

Vue de l'écluse sur la Seine, vers 1907. Carte postale. (Musée municipal de Melun. inv. 983.2.134)

IVR11_20017700158X
Auteur de l'illustration : Philippe Ayrault
Date de prise de vue : 2001
(c) Région Ile-de-France - Inventaire général du patrimoine culturel ; (c) Ville de Melun
communication libre, reproduction soumise à autorisation



Le barrage sur le grand bras de la Seine vu depuis l'île Saint-Etienne, au début du 20e siècle. Carte postale. (Musée municipal de Melun. inv. 983.2.131)

IVR11_20017700156X
Auteur de l'illustration : Philippe Ayrault
Date de prise de vue : 2001
(c) Région Ile-de-France - Inventaire général du patrimoine culturel ; (c) Ville de Melun
communication libre, reproduction soumise à autorisation



Le barrage sur le petit bras de la Seine, vers 1914. Carte postale. (Musée municipal de Melun. inv. 983.2.127)

IVR11_20017700153X
Auteur de l'illustration : Philippe Ayrault
Date de prise de vue : 2001
(c) Région Ile-de-France - Inventaire général du patrimoine culturel ; (c) Ville de Melun
communication libre, reproduction soumise à autorisation

Les barrages sur la Seine, vers le début du 20e siècle. Au centre, la pointe occidentale de l'île Saint-Etienne. Carte postale. (Musée municipal de Melun. inv. 983.2.129)

IVR11_20017700155X
Auteur de l'illustration : Philippe Ayrault
Date de prise de vue : 2001
(c) Région Ile-de-France - Inventaire général du patrimoine culturel ; (c) Ville de Melun
communication libre, reproduction soumise à autorisation



Vue du barrage sur le grand bras de la Seine, vers 1908. Dans le fond, entrepôt sur l'île Saint-Etienne. Carte postale. (Musée municipal de Melun. inv. 983.2.137)

IVR11_20017700159X
Auteur de l'illustration : Philippe Ayrault
Date de prise de vue : 2001
(c) Région Ile-de-France - Inventaire général du patrimoine culturel ; (c) Ville de Melun
communication libre, reproduction soumise à autorisation