Île-de-France, Yvelines
Mantes-la-Jolie
place Saint-Maclou, place de l' Etape, place Pierre-Goujon, rue Auguste-Goust, rue Thiers

Quartier de la Reconstruction

Références du dossier

Numéro de dossier : IA78002186
Date de l'enquête initiale : 2015
Date(s) de rédaction : 2015
Cadre de l'étude : inventaire topographique
Degré d'étude : étudié

Désignation

Dénomination : quartier
Parties constituantes non étudiées : marché

Compléments de localisation

Milieu d'implantation : en ville
Références cadastrales : 2014, AB, 102-109, 110-116,118, 120-139, 751, 752 ; 2014, AH, 102-105, 108-111, 520-522, 446

Historique

En 1941, le maire de Mantes demande un plan de reconstruction des îlots insalubres de ce qui est appelé les "bas quartiers de la ville". 11 îlots sont relevés entre la Rue Nationale, la rue de la Pêcherie, la rue de Guernes et la place Saint-Maclou, et 3 entre la collégiale et la rue du Fort. Le conseil municipal décide de dénoncer l'état d'insalubrité des îlots 5, 6, 7, 9 9bis, 10 et 11 du plan levé. Les architectes R. Gravereaux, J. Battut, G. Lemercier, R. Marabout, J. Marozeau et Vergniaud, projettent la reconstruction de 3 îlots entre la place Saint-Maclou et la rue de la Pêcherie. Ces avants-projets sont examinés en séance du 1er mai 1943 et la procédure d'expropriation achevée. Les bombardements de mai 1944 ont changé la donne puisque ce sont ces îlots qui ont été détruits. Au total sur 3032 immeubles existants, 460 ont été détruits et 1709 nécessitaient des réparations. Raymond Lopez est chargé de faire un plan d'aménagement et de reconstruction de Mantes-Gassicourt, plan approuvé le 7 juin 1945. Gravereaux continue de collaborer avec lui, il est nommé architecte en chef de la reconstruction assisté de Gaston Lemercier, chef de groupe des architectes d'opération et de Raymond Marabout nommé par la ville. Les premiers immeubles reconstruits sont ceux de la place Saint-Maclou, immeuble ISAI. Une plaque est apposée le 14 août 1947 par le Président Vincent Auriol. Le 22 mars 1946, le Conseil municipal avait aussi décidé de choisir un nouvel emplacement pour l'hôtel de ville détruit et de construire un marché couvert, rue de Chanzy. Les plans de reconstruction n'ont pas été retrouvés.

Période(s) principale(s) : 3e quart 20e siècle ()
Auteur(s) de l'oeuvre : Raymond Marabout (architecte urbaniste, attribution par source), Jean-Frédéric (architecte) Battut (architecte, attribution par source), Raymond (architecte) Gravereaux (architecte, attribution par source), J. Marozeau (architecte, attribution par source), Vergniaud (architecte, attribution par source), Gaston (architecte) Lemercier, Raymond Lopez (architecte urbaniste, attribution par source)

Description

L'îlot A fait l'objet de sous-dossiers (IA78002204) et (IA78002205). **L'îlot B** se situe à l'entrée de la ville. Il comporte des façades très différentes les unes des autres : d'un côté immeuble avec toits à deux pans et croupe, de l'autre immeuble moderne à toit terrasse. Il comporte quatre étages carrés et un étage de comble. C 'est l'un des plus récemment reconstruits. **L'îlot C** est aussi ouvert, largement du côté de la rue Porte des Comptes. Du côté de la rue Marie et Robert Dubois on a simplement deux trouées de part et d'autre d'un immeuble central. Les immeubles sont élevés de deux étages avec

combles et sont de largeur et de composition différente, notamment par la présence ou l'absence de balcons. Une plus grande variété (en particulier des façades arrondies) se trouve du côté de la rue Marie et Roland Dubois. Cet îlot est relié à l'**îlot D** par un porche surmonté de deux niveaux. **L'îlot D** est placé en vis-à-vis de l'îlot C et les deux sont ouverts l'un sur l'autre. Cet îlot comporte 11 petits immeubles de deux étages plus combles. Les îlots **E et F** ont une forme particulière avec son grand immeuble central de 4 étages et toit terrasse dont la façade principale est tournée vers l'extérieur de l'îlot. Elle est aujourd'hui dominée par un immeuble administratif construit postérieurement. Les deux autres immeubles ont deux étages et des toits à deux pans sauf aux extrémités où ils ont des toits terrasse. **L'îlot G** est le seul îlot qui soit adossé à des immeubles anciens. Il comporte trois étages carrés et des toits à longs pans.

Eléments descriptifs

Matériau(x) du gros-oeuvre, mise en oeuvre et revêtement : calcaire, petit appareil ; béton
Matériau(x) de couverture : tuile mécanique, béton en couverture
Étage(s) ou vaisseau(x) : 3 étages carrés
Type(s) de couverture : toit à longs pans

Présentation

La Reconstruction à Mantes-la-Jolie est l'occasion d'appliquer les principes de la Charte d'Athènes chers à Raymond Lopez. Les îlots déclarés insalubres en 1941 font l'objet soit d'une destruction lors des bombardements de 1944, soit d'une rénovation postérieure, dans les années 60 ce qui donne deux quartiers complètement différents.

Références documentaires

Documents d'archive

- AM Mantes-la-Jolie 1 M, plan d'aménagement et de reconstruction
  Archives municipales, Mantes-la-Jolie : 1 M

- AM Mantes-La-Jolie, 7M 12
  Archives municipales, Mantes-la-Jolie : 7 M 12

- AM Mantes-la-Jolie, 7 M 13, Reconstruction généralités
  Archives municipales, Mantes-la-Jolie : 7 M 13

- AN Pierrefitte-sur-Seine, Cabinet et services rattachés au ministre de l'Equipement et du Logement 19770819/239
  Archives nationales, Pierrefitte-sur-Seine : 19770819/239

Bibliographie

- **Mantes et Mantes-la-Ville de 1789 à nos jours.**
  GREM, *Mantes et Mantes-la-Ville de 1789 à nos jours*. Groupe de recherches et d'éditions mantaises. Volume I (1789-1889) 1991, 406 pages, Volume II (1889-1939) 1990, 495 pages, Volume III (1939-1989) 1993
  Tome III. p. 143-145

Illustrations

Plan des îlots insalubres par Roger Thomas géomètre expert. (1941?) (AM Mantes-la-Jolie 7M 12) IVR11_20157800442NUC4A

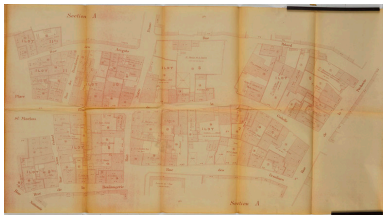

Plan détaillé des îlots insalubres 5 à 11 par Roger Thomas

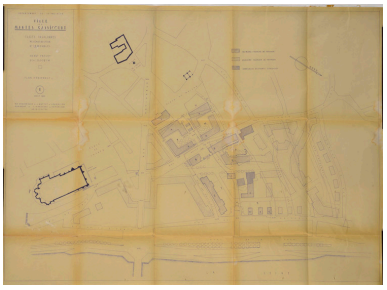

géomètre expert. (1941?)
(AM Mantes-la-Jolie 7M 12)
IVR11_20157800441NUC4A

Localisation des lots projetés.1941
(AM Mantes-la-Jolie 7M 12)
IVR11_20157800443NUC4A



Projet non réalisé du lot A, façade sur la place Saint-Maclou.1941
(AM Mantes-la-Jolie 7M 12)
IVR11_20157800444NUC4A



Projet non réalisé du lot A, façade sur la rue Notre-Dame.1941
(AM Mantes-la-Jolie 7M 12))
IVR11_20157800445NUC4A

Projet non réalisé du lot B, façade sur la rue Notre-Dame.1941
(AM Mantes-la-Jolie 7M 12)
IVR11_20157800446NUC4A



Projet non réalisé du lot C, façade sur la rue des Ursulines.1941
(AM Mantes-la-Jolie 7M 12)
IVR11_20157800448NUC4A



Projet non réalisé du lot B, façade côté Seine.1941
(AM Mantes-la-Jolie 7M 12)
IVR11_20157800447NUC4A



Projet non réalisé du lot C, maisons individuelles et petits collectifs.1941
(AM Mantes-la-Jolie 7M 12)
IVR11_20157800449NUC4A

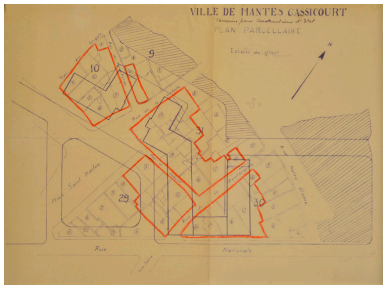

Projet de reconstruction en 1946, ilots 10, 29 et 30. Plan élevé par R. Thomas géomètre expert.
(AM Mantes-la-Jolie série 1 06)
IVR11_20157800440NUC4A

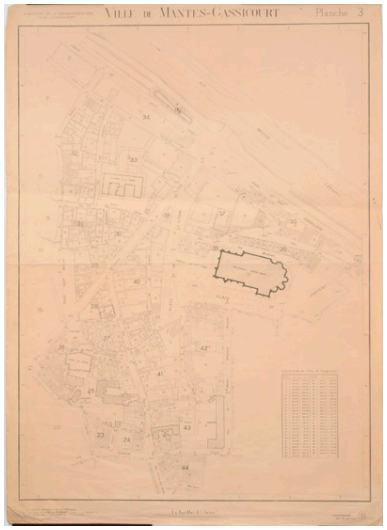

Plan parcellaire de la ville dans son état avant les bombardements. Planche 3 (est). Dressé par R. Thomas, géomètre. 1945
(AM Mantes-la-Jolie n.c.)
IVR11_20157800529NUC4A

Plan parcellaire de la ville dans son état avant les bombardements. Planche 2 (sud). Dressé par R. Thomas, géomètre. 1945
(AM Mantes-la-Jolie n.c.)
IVR11_20157800530NUC4A

Plan parcellaire de la ville dans son état avant les bombardements. Planche 1 (ouest). Dressé par R. Thomas, géomètre. 1945 (AM Mantes-la-Jolie n.c.) IVR11_20157800531NUC4A

Plan parcellaire de la ville dans son état avant les bombardements. Planche A. Similaire à la planche dressée en 1945. (AM Mantes-la-Jolie n.c.) IVR11_20157800532NUC4A

Plan parcellaire de la ville, partie ouest. Dressé en 1943 et mis à jour en 1959 par R. Thomas, . (AM Mantes-La-Jolie, n.c.) IVR11_20157800533NUC4A

Plan parcellaire de la ville, partie est. Dressé en 1943 et mis à jour en 1959, 1963 et 1967 par R. Thomas, . (AM Mantes-La-Jolie, n.c.) IVR11_20157800534NUC4A

Plan de reconstruction. 1 /5000e. R. Lopez. 1945?. (AM Mantes-la-Jolie n.c.) IVR11_20157800538NUC4A

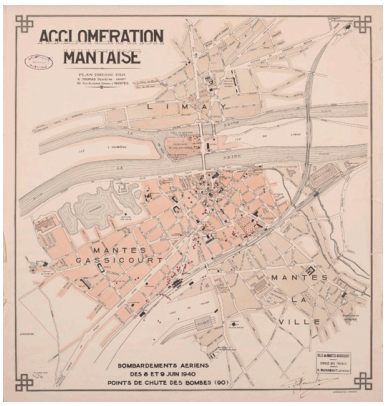

Plan de Mantes avec l'impact des bombardements aériens des 8 et 9 juin 1940. (AM Mantes-la-Jolie, 1Fi 270) IVR11_20157800540NUC4A

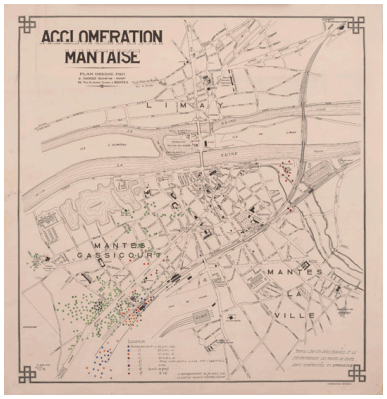

Plan de Mantes avec l'impact des bombardements aériens du 22 avril au 8 mai 1944. (AM Mantes-la-Jolie, 1Fi41) IVR11_20157800539NUC4A

Vue du périmètre à reconstruire au centre ville. Planche A 1951 (Archives Nationales, Cabinet et services rattachés au Ministre chargé de l'Equipement et du Logement, 19770819/239) IVR11_20167800028NUC4A

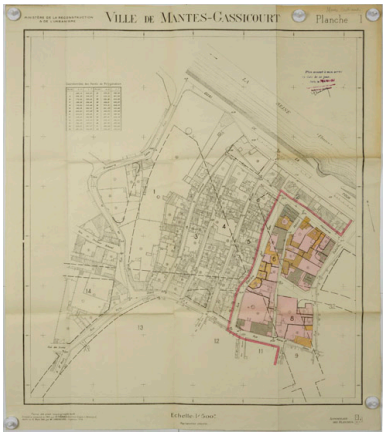

Vue du périmètre des îlots insalubres au centre ville. Planche 1 autour de la rue Potard 1946 (Archives Nationales, Cabinet et services rattachés au Ministre chargé de l'Equipement et du Logement, 19770819/239) IVR11_20167800029NUC4A

Vue du périmètre des îlots insalubres au centre ville. Planche 2 autour de la rue d'Alsace 1946 (Archives Nationales, Cabinet et services rattachés au Ministre chargé de l'Equipement et du Logement, 19770819/239) IVR11_20167800030NUC4A

Vue du périmètre des îlots insalubres au centre ville. Planche 3 autour de la rue Nationale 1946 (Archives Nationales, Cabinet et services rattachés au Ministre chargé de l'Equipement et du Logement, 19770819/239) IVR11_20167800031NUC4A

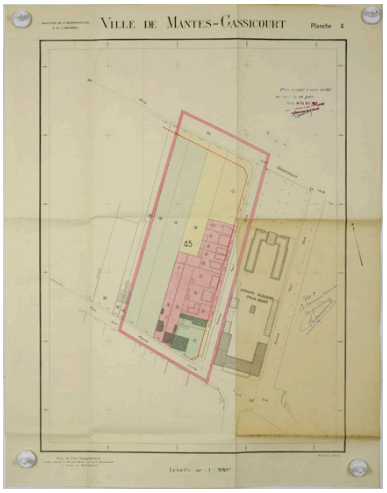

Quartier à reconstruire à Gassicourt. Planche 4 autour de la rue Paul Bert 1946 (Archives Nationales, Cabinet et services rattachés au Ministre chargé de l'Equipement et du Logement, 19770819/239) IVR11_20167800032NUC4A

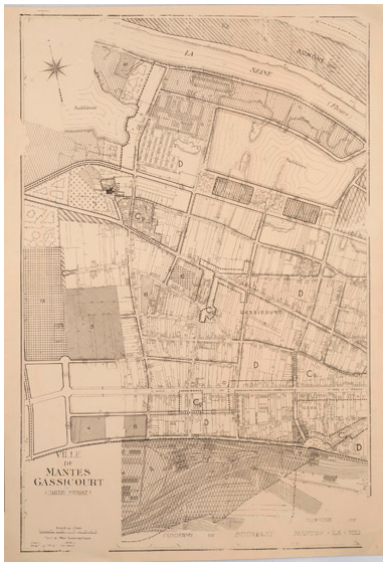

Plan de reconstruction de Mantes, par R. Lopez. Partie ouest 1/2000e. 1945? (AM Mantes-la-Jolie n.c.)
IVR11_20157800541NUC4A

Plan de reconstruction de Mantes, par R. Lopez. Partie est. 1945?. 1/2000e. (AM Mantes-la-Jolie n.c.)
IVR11_20157800542NUC4A

Plan de reconstruction par Gravereaux et Lopez en 1949. On voit les projets non aboutis concernant les bas quartiers. (Fonds Bertin).
Phot. Bertin
IVR11_20177800625NUC2B

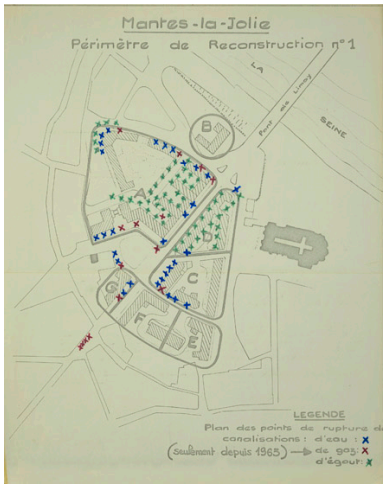

Découpage des ilots de la reconstruction du centre. (Archives Nationales, Ministère de l'Equipement, Inspection générale, 19800320/3)
IVR11_20167800033NUC4A

Le centre ville avant les bombardements. (Fonds CREDOP)
IVR11_20177800527NUC4A

Vue du quartier touché par les bombardements. Carte postale (Région Ile-de-France, fonds CREDOP).
Repro. CREDOP
IVR11_20157800071X

Les destructions dans les bas quartiers. (Fonds Bertin).
Phot. Bertin
IVR11_20177800637NUC2B

Les destructions autour de la place Saint-Maclou (Fonds Bertin).
Phot. Bertin
IVR11_20177800638NUC2B

Destructions près du pont. (Fonds Bertin).
Phot. Bertin
IVR11_20177800639NUC2B

Destructions devant la Collégiale. (Fonds Bertin).
Phot. Bertin
IVR11_20177800640NUC2B

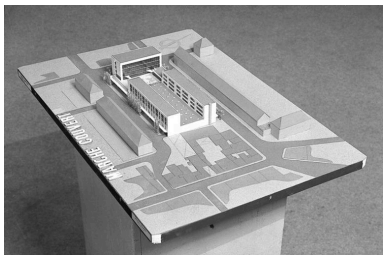

La maquette du marché. (Fonds Bertin).
Phot. Bertin
IVR11_20177800668NUC2B

Vue des destructions dues aux bombardements. Photographie (Région Ile-de-France, fonds CREDOP).
Repro. CREDOP
IVR11_20157800076X

Vue intérieure du marché un jour d'affluence. (Fonds Bertin).
Phot. Bertin
IVR11_20177800669NUC2B

Vue depuis les tours de la collégiale des immeubles reconstruits le long de la rue Nationale/Auguste-Goust
Phot. Pascal Corbière
IVR11_19777800596X

Vue depuis les tours de la collégiale des immeubles reconstruits place Saint-Maclou.
Phot. Pascal Corbière
IVR11_19777800595X

Vue depuis les tours de la collégiale des immeubles reconstruits rue Thiers et rue Marie et Robert Dubois.
Phot. Pascal Corbière
IVR11_19777800597X

Vue aérienne du quartier de la collégiale après les bombardements. (Cliché Henrard)
Phot. Roger Henrard
IVR11_19857800160N

Vue du quartier de la collégiale reconstruit. (Cliché Henrard).
Phot. Roger Henrard
IVR11_19857800165N

Vue du quartier autour de Saint-Maclou. (Cliché Henrard).
Phot. Roger Henrard
IVR11_19857800167N

La reconstruction le long de la rue Nationale. (Cliché Henrard)
Phot. Roger Henrard
IVR11_19857800161N

Vue des immeubles reconstruits de la Rue Nationale. (Fonds CREDOP).
IVR11_20177800535NUC4A

Vue aérienne des maisons autour de la collégiale. L'îlot en bas à droite n'est pas encore reconstruit. (Cliché Henrard)
Phot. Roger Henrard
IVR11_19857800163N

Vue du quartier nord de la collégiale qui a été peu touché par les bombardements. (Cliché Henrard)
Phot. Roger Henrard
IVR11_19857800166N

Maisons donnant sur le square de la Paix.
Phot. Laurent Kruszyk
IVR11_20157800296NUC4A

Espaces verts au coeur de la Reconstruction : le square de la Paix.
Phot. Laurent Kruszyk
IVR11_20157800295NUC4A

Vue du quartier reconstruit à l'entrée de Mantes en venant de Limay.
Phot. Laurent Kruszyk
IVR11_20167800051NUC4A

Vue des anciens " bas-quartiers" devenus résidence Saint-Maclou.
Phot. Laurent Kruszyk
IVR11_20167800054NUC4A

La résidence Saint-Maclou
rue de la Porte Chante à l'Oie.
Phot. Laurent Kruszyk
IVR11_20167800055NUC4A

La façade du marché
sur la rue d'Alsace.
Phot. Laurent Kruszyk
IVR11_20167800115NUC4A

La rue du Vieux Pilori passant sous
l'immeuble de la rue de Chanzy.
Phot. Laurent Kruszyk
IVR11_20167800114NUC4A

Maisons rue d'Alsace,
en face du marché.
Phot. Laurent Kruszyk
IVR11_20167800116NUC4A

Immeuble adossé au marché, façade
sur la rue Léon Marie Cesne.
Phot. Laurent Kruszyk
IVR11_20167800117NUC4A

Les immeuble de l'îlot A, 1-11 rue
Famille Salomon. Façade principale.
Phot. Laurent Kruszyk
IVR11_20167800101NUC4A

La façade sur le square de la
paix des immeubles de l'îlot
A, 1-11 rue Famille Salomon.
Phot. Laurent Kruszyk
IVR11_20167800090NUC4A

Vue de l'îlot B depuis la Seine.
Phot. Laurent Kruszyk
IVR11_20167800130NUC4A



La façade principale de l'îlot
B, 2, rue Conrad Killian.
Phot. Laurent Kruszyk
IVR11_20167800050NUC4A

La façade de l'immeuble de
l'îlot B vue depuis le pont.
Phot. Laurent Kruszyk
IVR11_20167800052NUC4A

La rue Marie et Robert
Dubois passe entre l'îlot C,
à droite, et l'îlot E à gauche.
Phot. Laurent Kruszyk
IVR11_20167800039NUC4A

La façade sur la rue Thiers de
l'Îlot C qui, de ce côté, est séparé
en deux blocs réunis par des
garages. ici la partie supérieure.
Phot. Laurent Kruszyk
IVR11_20167800042NUC4A

les immeubles de la partie inférieure de la façade de l'Îlot C sur la rue Thiers .
Phot. Laurent Kruszyk
IVR11_20167800043NUC4A

Dans l'îlot C aussi le principe de l'îlot ouvert est appliqué, ce qui fait que les façades arrière sont visibles.
Phot. Laurent Kruszyk
IVR11_20167800040NUC4A

Immeuble de l'îlot C à l'angle de la rue Thiers et de la Rue Marie et Robert Dubois. Cette formule d'angle arrondi est très soignée.
Phot. Laurent Kruszyk
IVR11_20167800041NUC4A

Immeuble de l'îlot C donnant sur la rue Marie et Robert Dubois. L'angle de ce côté de l'immeuble est traité en arrondi, il répond à celui de la rue Thiers.
Phot. Laurent Kruszyk
IVR11_20167800072NUC4A

Immeuble de l'îlot C donnant sur la rue Nationale.
Phot. Laurent Kruszyk
IVR11_20167800070NUC4A

On voit ici la qualité urbaine de l'angle arrondi de l'îlot C par opposition à l'angle droit de l'îlot E.
Phot. Laurent Kruszyk
IVR11_20167800104NUC4A

Vue d'ensemble de l'immeuble de l'îlot C donnant sur la rue Marie et Robert Dubois. On retrouve la travée d'escalier surmontée d'un fronton qui est récurrente dans les immeubles de la Reconstruction.
Phot. Laurent Kruszyk
IVR11_20167800103NUC4A

Détail de l'immeuble de l'îlot C sur la rue Nationale. L'influence classique est encore très forte : corniches, frontons.
Phot. Laurent Kruszyk
IVR11_20167800071NUC4A

L'arrière de l'îlot C de la Rue Nationale. Comme les autres cet îlot applique le principe de l'ouverture et de ce fait les façades arrières sont visibles.
Phot. Laurent Kruszyk
IVR11_20167800075NUC4A

Façade de l'îlot D place de l'Etape, face à la collégiale.
Phot. Laurent Kruszyk
IVR11_20167800046NUC4A

Ilot D : les façades de largeur différente de chaque immeuble font référence aux maisons de bourg de la ville ancienne.
Phot. Laurent Kruszyk
IVR11_20167800047NUC4A

L'immeuble au bout de l'îlot D est traversant. on voit ici sa façade arrière.
Phot. Laurent Kruszyk
IVR11_20167800048NUC4A

La façade arrière de l'immeuble traversant de l'îlot D.
Phot. Laurent Kruszyk
IVR11_20167800049NUC4A

Façade de l'îlot D sur la rue Nationale.
Phot. Laurent Kruszyk
IVR11_20167800057NUC4A

L'îlot C (à gauche) et l'îlot D (à droite) sont ouverts l'un sur l'autre.
Phot. Laurent Kruszyk
IVR11_20167800073NUC4A

L'îlot D a la forme d'un triangle dont la base est ouverte, ce qui est conforme aux préceptes de la Charte d'Athènes.
Phot. Laurent Kruszyk
IVR11_20167800076NUC4A

Détail d'une travée d'escalier à l'arrière de l'îlot D.
Phot. Laurent Kruszyk
IVR11_20167800074NUC4A

Un bow-window sur la façade arrière de l'îlot D.
Phot. Laurent Kruszyk
IVR11_20167800077NUC4A

L'îlot E, sur la rue Thiers. On voit à gauche un îlot ancien.
Phot. Laurent Kruszyk
IVR11_20167800036NUC4A

Façade sur la rue Thiers des immeubles de l'îlot E. Ils sont animés par des balcons en loggia.
Phot. Laurent Kruszyk
IVR11_20167800037NUC4A

L'îlot E à l'agle des la rue Marie et Robert Dubois et de la rue Thiers. On notera que le dernier étage carré est en retrait, créant ainsi de grandes terrasses.
Phot. Laurent Kruszyk
IVR11_20167800038NUC4A

La façade sur la rue Marie et Robert Dubois de l'îlot E. On notera à nouveau les nombreux balcons en loggia.
Phot. Laurent Kruszyk
IVR11_20167800109NUC4A

La façade de l'îlot F sur la rue Marie et Robert Dubois. Les deux premiers immeubles ont eux aussi des balcons en loggia.
Phot. Laurent Kruszyk
IVR11_20167800108NUC4A

La façade arrière de l'immeuble de l'îlot F à l'angle de la Rue Nationale et de la rue Marie et Robert Dubois.
Phot. Laurent Kruszyk

Les immeubles de l'îlot F sur la rue Nationale ont un façade arrière avec balcons. Les cages d'escaliers sont signalées par les petites ouvertures carrées.
Phot. Laurent Kruszyk
IVR11_20167800106NUC4A

Cet immeuble appartient à la fois à l'îlot E et à l'îlot F. Il se distingue des autres par son plan rectangulaire, sa grande taille et son toit terrasse. De plus l'idée de la rue est abandonnée.
Phot. Laurent Kruszyk
IVR11_20167800107NUC4A

IVR11_20167800105NUC4A

La façade principale de l'immeuble comporte de nombreux balcons. Elle donne aujourd'hui sur l'arrière du vaste immeuble administratif de la rue Cadotte.
Phot. Laurent Kruszyk
IVR11_20167800110NUC4A

L'îlot G est situé dans le prolongement des bâtiments plus anciens de la place Saint-Maclou.
Phot. Laurent Kruszyk
IVR11_20167800059NUC4A

Façade de l'îlot G le long de la Rue Nationale. les façades sont animées de balcons et de balcons en loggia. Les toits sont peu pentus.
Phot. Laurent Kruszyk
IVR11_20167800068NUC4A

Façade sur la rue Nationale de l'îlot G.
Phot. Laurent Kruszyk
IVR11_20167800069NUC4A

Vue d'ensemble du quartier depuis la tour Saint-Maclou.
Phot. Laurent Kruszyk
IVR11_20177800861NUC4A

La place Saint-Maclou vue depuis la tour.
Phot. Laurent Kruszyk
IVR11_20177800862NUC4A

Vue des quartiers reconstruits depuis la tour Saint-Maclou.
Phot. Laurent Kruszyk
IVR11_20177800877NUC4A

Le marché et les immeubles qui l'entourent vus depuis la tour Saint-Maclou.
Phot. Laurent Kruszyk
IVR11_20177800883NUC4A

La place de l'Etape pendant la Reconstruction. La maison qui ferme la rue a été détruite depuis pour élargir cette dernière.
Phot. Bertin
IVR11_20177800592NUC2B

Ces immeubles ont été reconstruits par les architectes G. Lemercier et J. Rolland.
Phot. Laurent Kruszyk
IVR11_20187800640NUC4A

Vue des quartiers reconstruits depuis la collégiale.
Phot. Laurent Kruszyk
IVR11_20187800758NUC4A



Vue sur les quartiers reconstruits et Saint-Maclou depuis la collégiale.
Phot. Laurent Kruszyk
IVR11_20187800759NUC4A



Vues des immeubles reconstruits le long de la place de l'Etape/rue Thiers.
Phot. Laurent Kruszyk
IVR11_20187800760NUC4A

Vue des immeubles reconstruits des îlots E, F et C.
Phot. Laurent Kruszyk
IVR11_20187800761NUC4A

Vue depuis la collégiale des immeubles reconstruits le long de la rue Thiers.
Phot. Laurent Kruszyk

Vue des immeubles reconstruits de l'îlot A et des résidences Saint-Maclou et de la Tour.
Phot. Laurent Kruszyk
IVR11_20187800763NUC4A

IVR11_20187800762NUC4A

Vue de l'immeuble de l'îlot
B, le dernier reconstruit.
Phot. Laurent Kruszyk
IVR11_20187800766NUC4A

Dossiers liés

Oeuvre(s) partie(s) constituante(s) étudiée(s) : Immeubles ISAI de l'îlot A (IA78002204) Île-de-France, Yvelines, Mantes-la-Jolie, place Saint-Maclou, Rue Louis Cauzard, rue Potard
Oeuvre(s) partie(s) constituante(s) étudiée(s) : Maisons de l'îlot A (IA78002205) Île-de-France, Yvelines, Mantes-la-Jolie, 7-19 Rue Louis Cauzard, 1-11 rue Famille Salomon
Oeuvre(s) contenue(s) :
Oeuvre(s) en rapport :
Centre ville (IA78002242) Île-de-France, Yvelines, Mantes-la-Jolie, place de l'Etape
Les Bas quartiers (IA78002232) Île-de-France, Yvelines, Mantes-la-Jolie,

Auteur(s) du dossier : Roselyne Bussière
Copyright(s) : (c) Région Ile-de-France - Inventaire général du patrimoine culturel

Plan des îlots insalubres par Roger Thomas géomètre expert. (1941?) (AM Mantes-la-Jolie 7M 12)

IVR11_20157800442NUC4A
Date de prise de vue : 2015
(c) Région Île-de-France (reproduction)
communication libre, reproduction soumise à autorisation (reproduction)

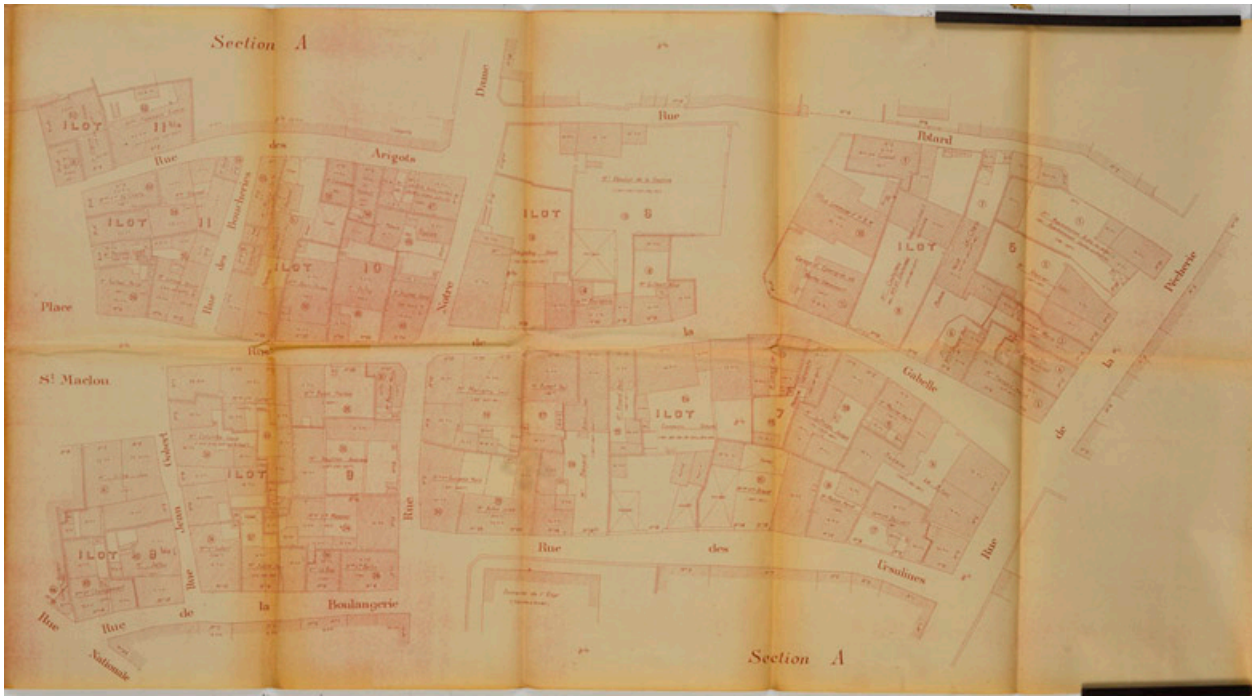

Plan détaillé des îlots insalubres 5 à 11 par Roger Thomas géomètre expert. (1941?) (AM Mantes-la-Jolie 7M 12)

IVR11_20157800441NUC4A
Date de prise de vue : 2015
(c) Région Île-de-France (reproduction)
communication libre, reproduction soumise à autorisation (reproduction)

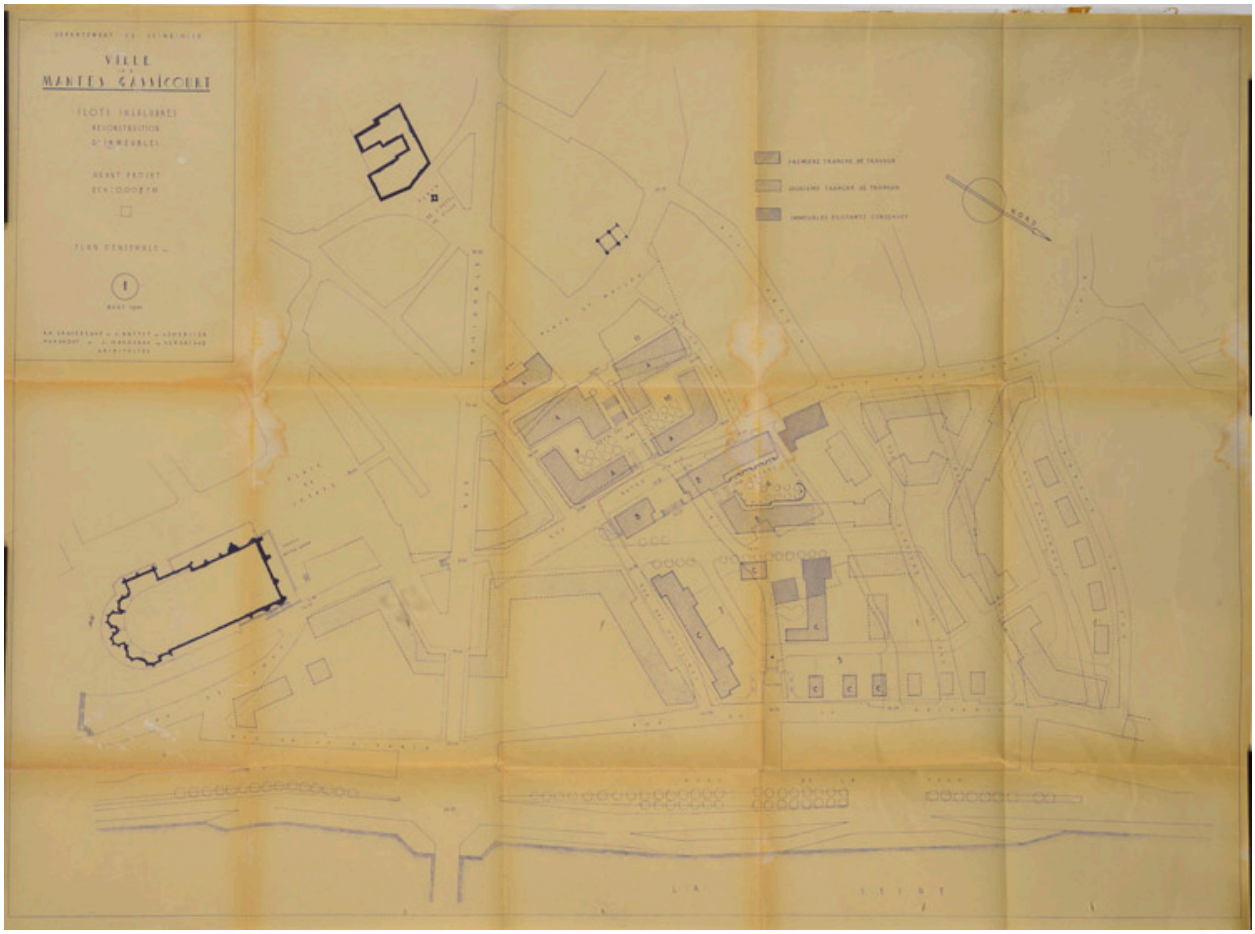

Localisation des lots projetés.1941 (AM Mantes-la-Jolie 7M 12)

IVR11_20157800443NUC4A
Date de prise de vue : 2015
(c) Région Île-de-France (reproduction)
communication libre, reproduction soumise à autorisation (reproduction)



Projet non réalisé du lot A, façade sur la place Saint-Maclou.1941 (AM Mantes-la-Jolie 7M 12)

IVR11_20157800444NUC4A
Date de prise de vue : 2015
(c) Région Île-de-France (reproduction)
communication libre, reproduction soumise à autorisation (reproduction)



Projet non réalisé du lot A, façade sur la rue Notre-Dame.1941 (AM Mantes-la-Jolie 7M 12))

IVR11_20157800445NUC4A
Date de prise de vue : 2015
(c) Région Île-de-France (reproduction)
communication libre, reproduction soumise à autorisation (reproduction)



Projet non réalisé du lot B, façade sur la rue Notre-Dame.1941 (AM Mantes-la-Jolie 7M 12)

IVR11_20157800446NUC4A
Date de prise de vue : 2015
(c) Région Île-de-France (reproduction)
communication libre, reproduction soumise à autorisation (reproduction)



Projet non réalisé du lot C, façade sur la rue des Ursulines.1941 (AM Mantes-la-Jolie 7M 12)

IVR11_20157800448NUC4A
Date de prise de vue : 2015
(c) Région Île-de-France (reproduction)
communication libre, reproduction soumise à autorisation (reproduction)

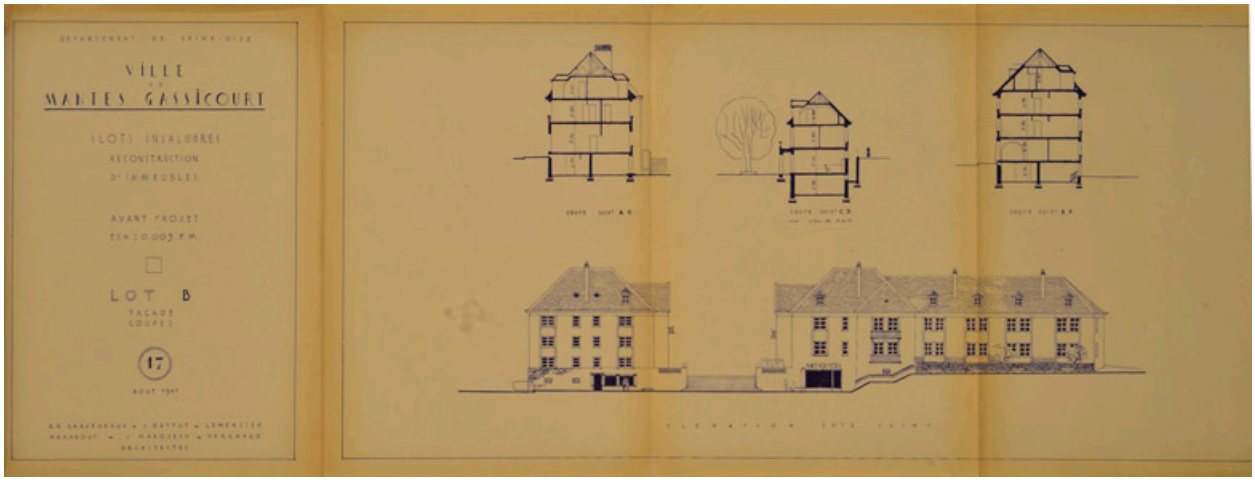

Projet non réalisé du lot B, façade côté Seine.1941 (AM Mantes-la-Jolie 7M 12)

IVR11_20157800447NUC4A
Date de prise de vue : 2015
(c) Région Île-de-France (reproduction)
communication libre, reproduction soumise à autorisation (reproduction)

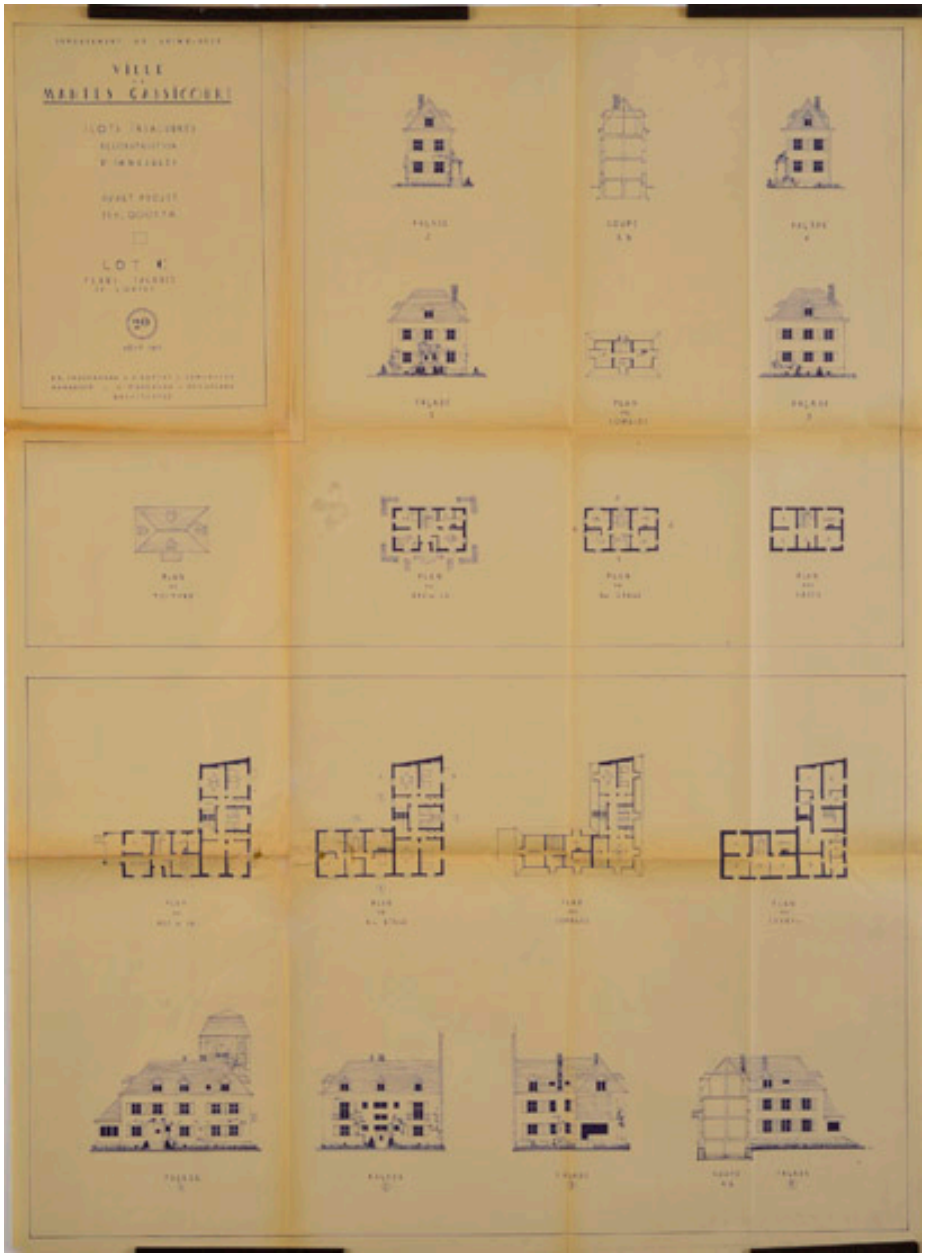

Projet non réalisé du lot C, maisons individuelles et petits collectifs.1941 (AM Mantes-la-Jolie 7M 12)

IVR11_20157800449NUC4A
Date de prise de vue : 2015
(c) Région Île-de-France (reproduction)
communication libre, reproduction soumise à autorisation (reproduction)

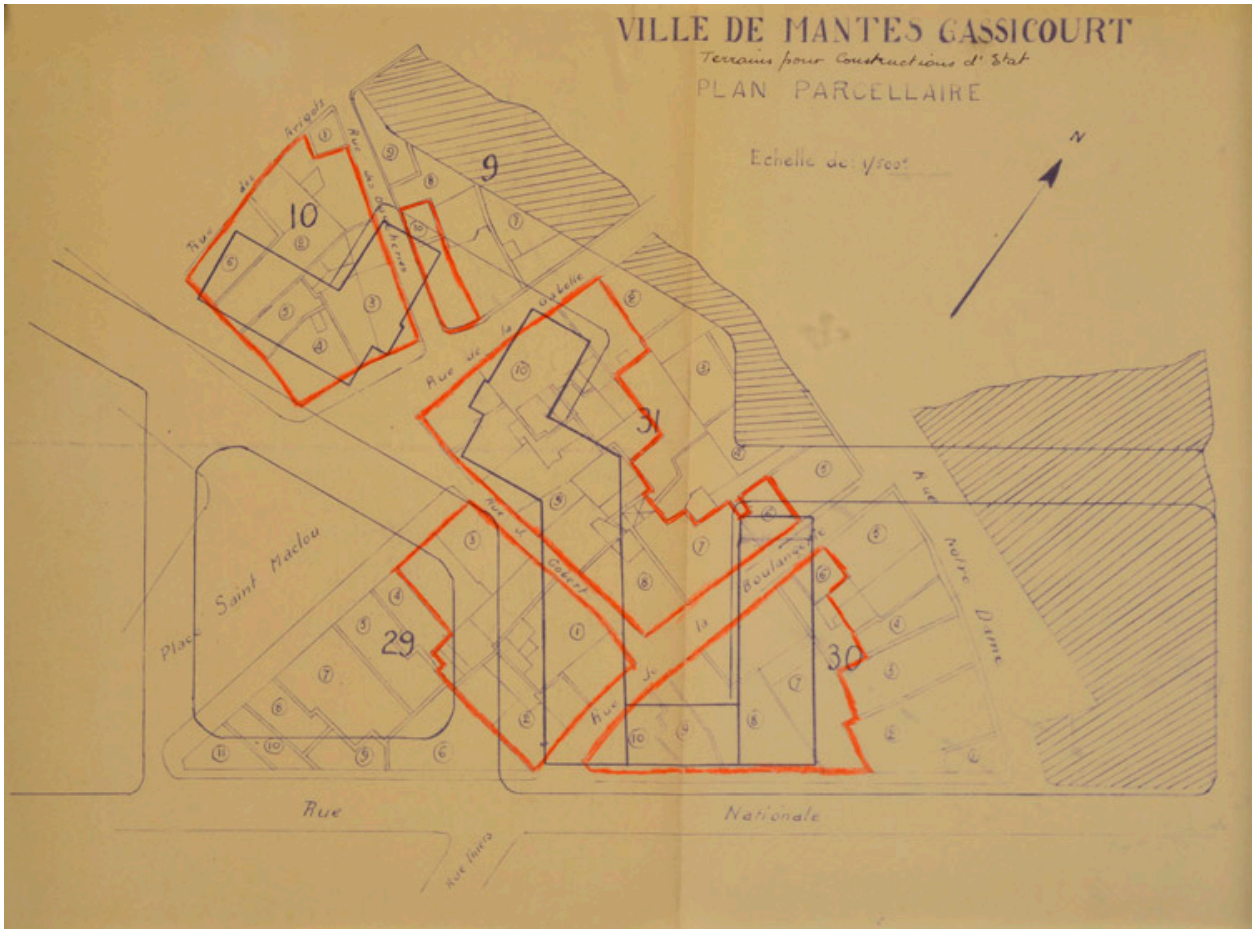

Projet de reconstruction en 1946, ilots 10, 29 et 30. Plan élevé par R. Thomas géomètre expert. (AM Mantes-la-Jolie série 1 06)

IVR11_20157800440NUC4A
Date de prise de vue : 2015
(c) Région Île-de-France (reproduction)
communication libre, reproduction soumise à autorisation (reproduction)

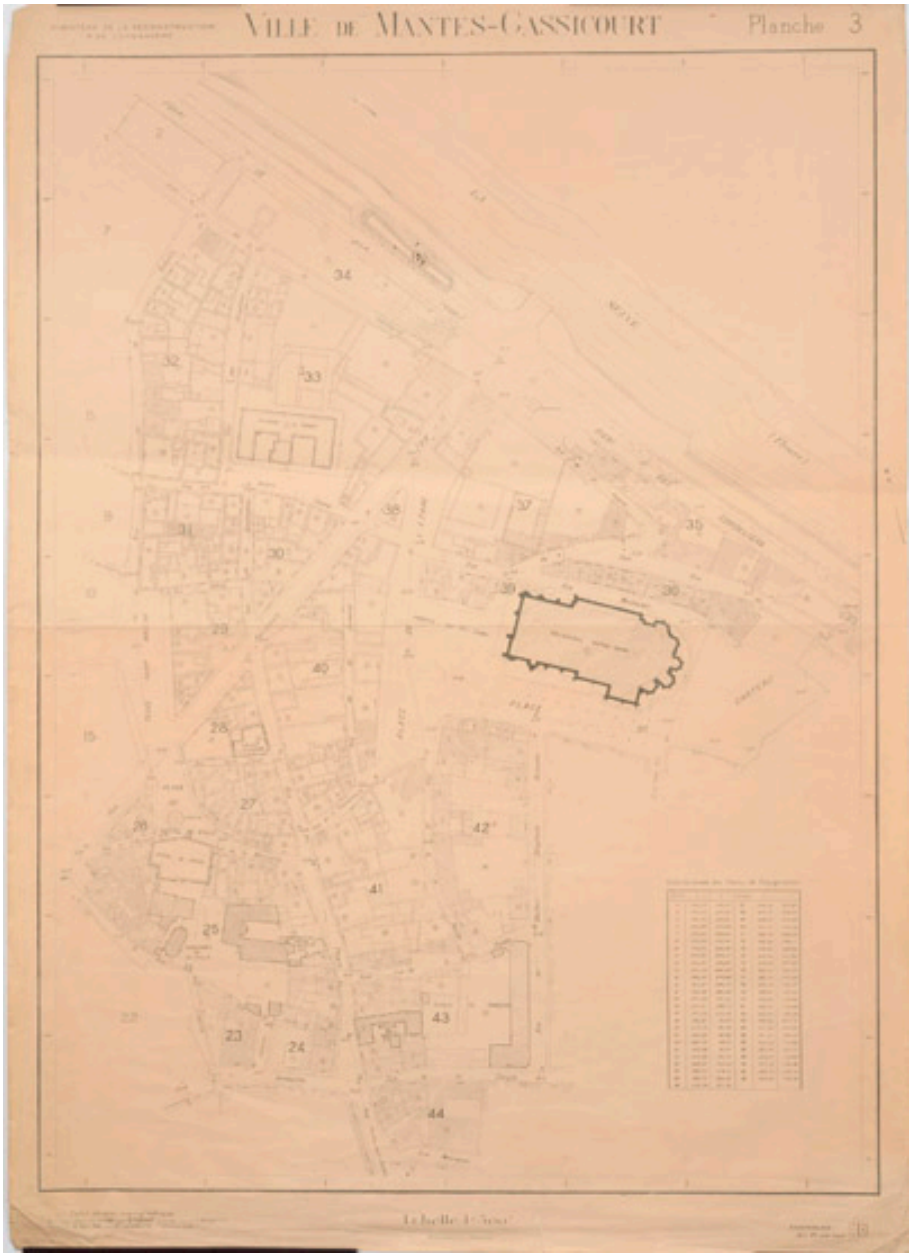

Plan parcellaire de la ville dans son état avant les bombardements. Planche 3 (est). Dressé par R. Thomas, géomètre. 1945 (AM Mantes-la-Jolie n.c.)

IVR11_20157800529NUC4A
Date de prise de vue : 2015
(c) Région Île-de-France (reproduction)
communication libre, reproduction soumise à autorisation (reproduction)

Plan parcellaire de la ville dans son état avant les bombardements. Planche 2 (sud). Dressé par R. Thomas, géomètre. 1945 (AM Mantes-la-Jolie n.c.)

IVR11_20157800530NUC4A
Date de prise de vue : 2015
(c) Région Île-de-France (reproduction)
communication libre, reproduction soumise à autorisation (reproduction)

Plan parcellaire de la ville dans son état avant les bombardements. Planche 1 (ouest). Dressé par R. Thomas, géomètre. 1945 (AM Mantes-la-Jolie n.c.)

IVR11_20157800531NUC4A
Date de prise de vue : 2015
(c) Région Île-de-France (reproduction)
communication libre, reproduction soumise à autorisation (reproduction)

Plan parcellaire de la ville dans son état avant les bombardements. Planche A. Similaire à la planche dressée en 1945. (AM Mantes-la-Jolie n.c.)

IVR11_20157800532NUC4A
Date de prise de vue : 2015
(c) Région Île-de-France (reproduction)
communication libre, reproduction soumise à autorisation (reproduction)

Plan parcellaire de la ville, partie ouest. Dressé en 1943 et mis à jour en 1959 par R. Thomas, . (AM Mantes-La-Jolie, n.c.)

IVR11_20157800533NUC4A
Date de prise de vue : 2015
(c) Région Île-de-France (reproduction)
communication libre, reproduction soumise à autorisation (reproduction)

Plan parcellaire de la ville, partie est. Dressé en 1943 et mis à jour en 1959, 1963 et 1967 par R. Thomas, . (AM Mantes-La-Jolie, n.c.)

IVR11_20157800534NUC4A
Date de prise de vue : 2015
(c) Région Île-de-France (reproduction)
communication libre, reproduction soumise à autorisation (reproduction)

Plan de reconstruction. 1 /5000e. R. Lopez. 1945?. (AM Mantes-la-Jolie n.c.)

IVR11_20157800538NUC4A
Date de prise de vue : 2015
(c) Région Île-de-France (reproduction)
communication libre, reproduction soumise à autorisation (reproduction)

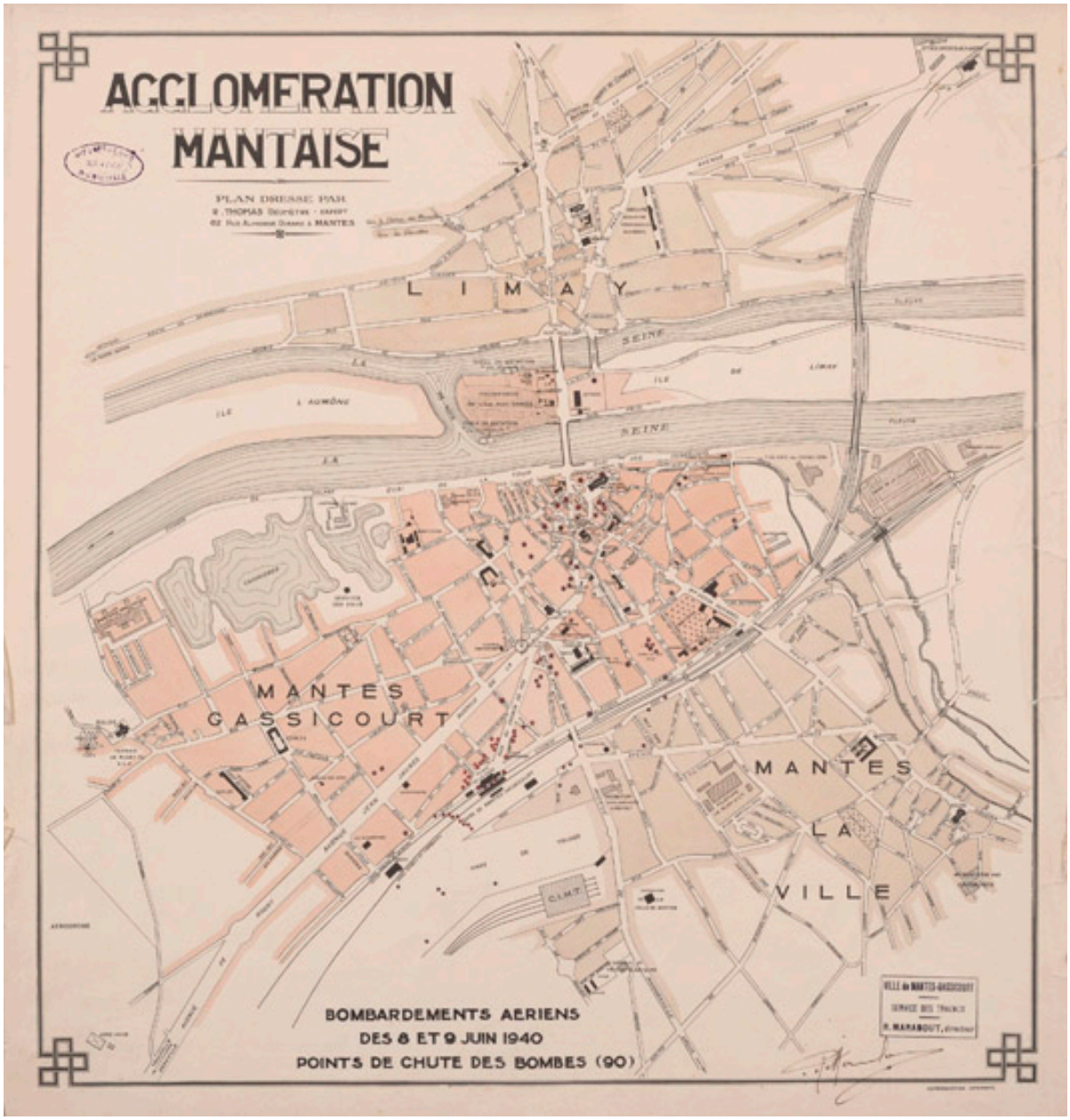

Plan de Mantes avec l'impact des bombardements aériens des 8 et 9 juin 1940. (AM Mantes-la-Jolie, 1Fi 270)

IVR11_20157800540NUC4A
Date de prise de vue : 2015
(c) Région Île-de-France (reproduction)
communication libre, reproduction soumise à autorisation (reproduction)

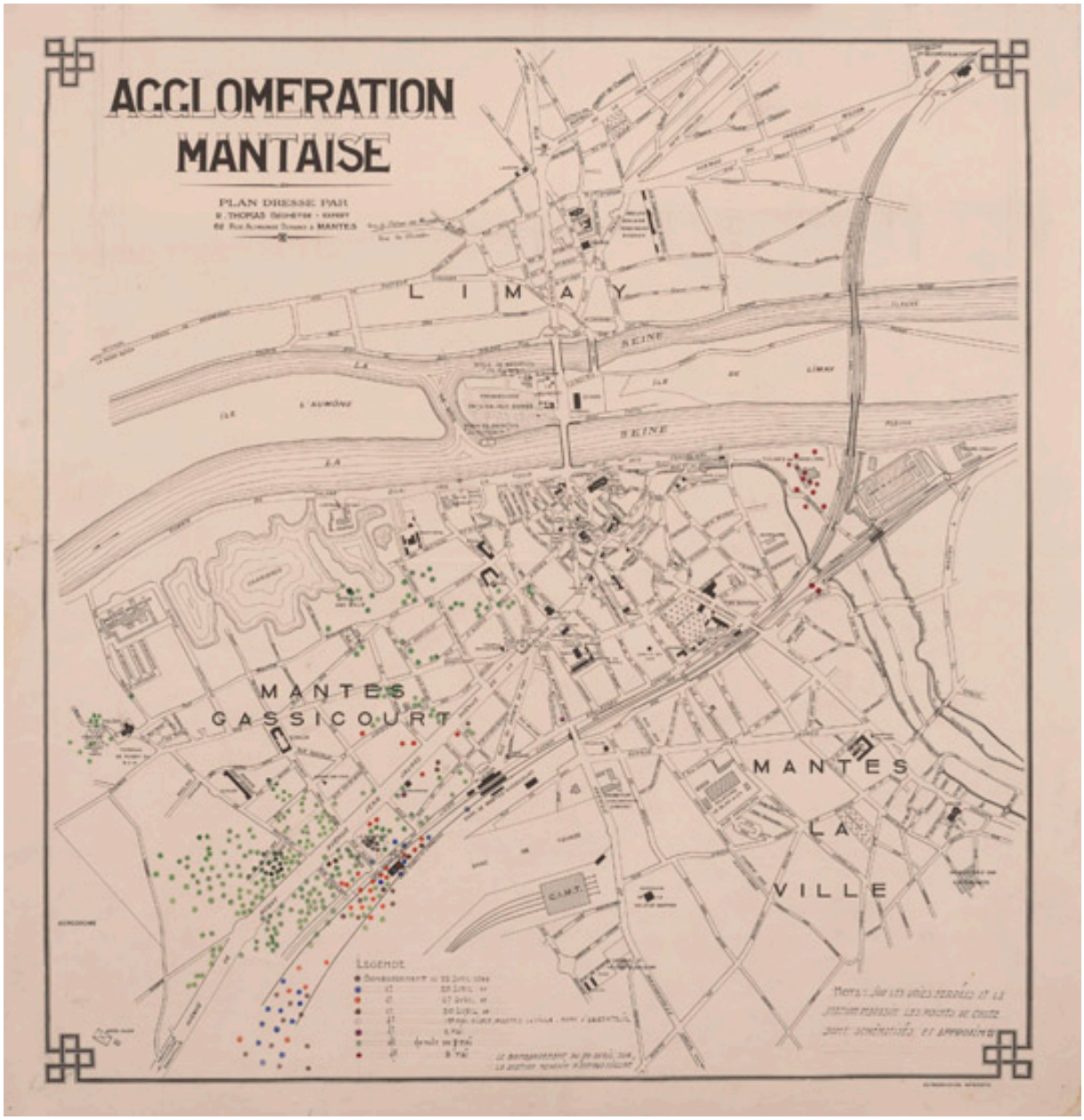

Plan de Mantes avec l'impact des bombardements aériens du 22 avril au 8 mai 1944. (AM Mantes-la-Jolie, 1Fi41)

IVR11_20157800539NUC4A
Date de prise de vue : 2015
(c) Région Île-de-France (reproduction)
communication libre, reproduction soumise à autorisation (reproduction)

Vue du périmètre à reconstruire au centre ville. Planche A 1951 (Archives Nationales, Cabinet et services rattachés au Ministre chargé de l'Equipement et du Logement, 19770819/239)

IVR11_20167800028NUC4A
Date de prise de vue : 2015
(c) Région Île-de-France (reproduction)
communication libre, reproduction soumise à autorisation (reproduction)

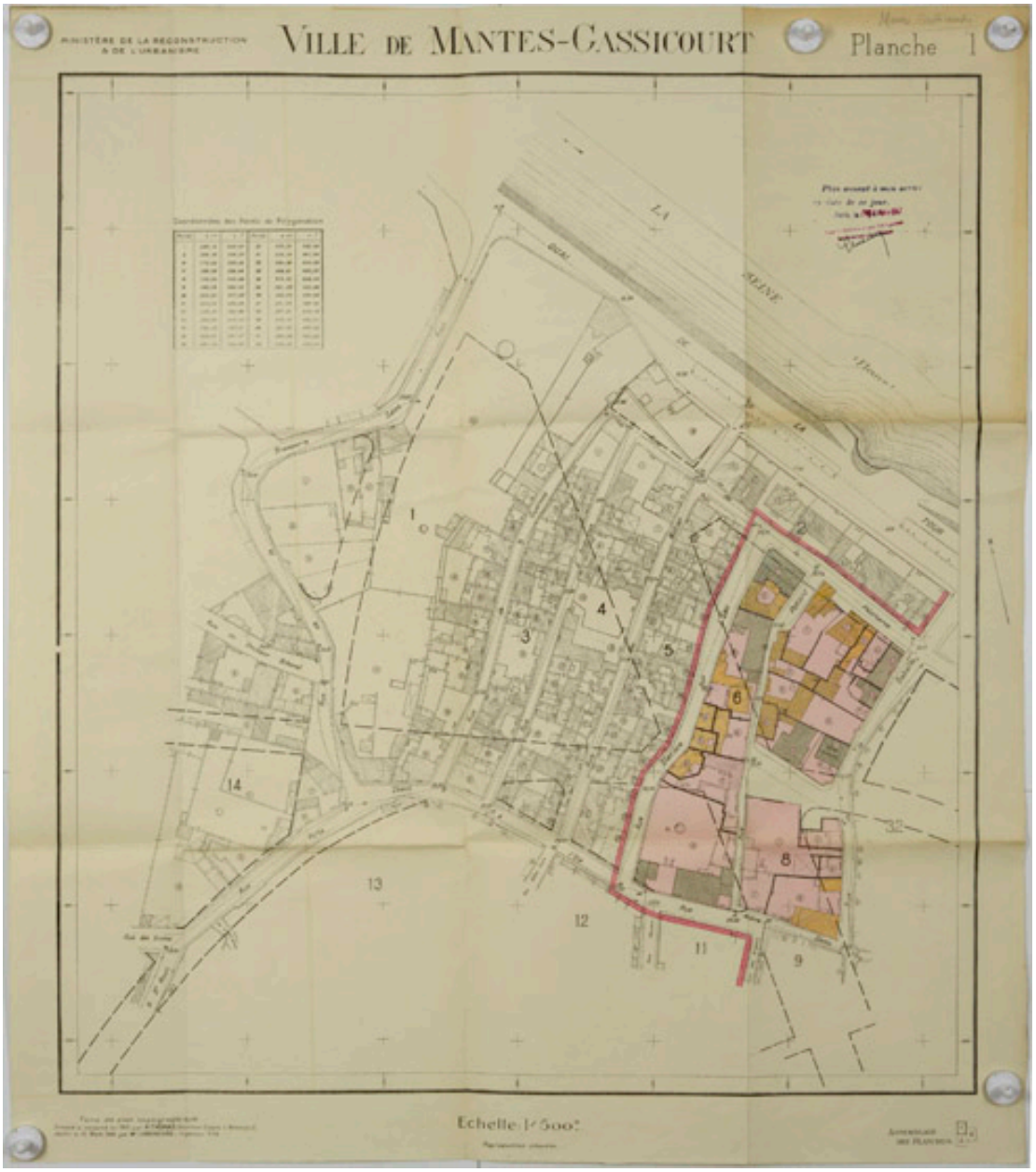

Vue du périmètre des îlots insalubres au centre ville. Planche 1 autour de la rue Potard 1946 (Archives Nationales, Cabinet et services rattachés au Ministre chargé de l'Equipement et du Logement, 19770819/239)

IVR11_20167800029NUC4A
Date de prise de vue : 2015
(c) Région Île-de-France (reproduction)
communication libre, reproduction soumise à autorisation (reproduction)

Vue du périmètre des îlots insalubres au centre ville. Planche 2 autour de la rue d'Alsace 1946 (Archives Nationales, Cabinet et services rattachés au Ministre chargé de l'Equipement et du Logement, 19770819/239)

IVR11_20167800030NUC4A
Date de prise de vue : 2015
(c) Région Île-de-France (reproduction)
communication libre, reproduction soumise à autorisation (reproduction)

Vue du périmètre des îlots insalubres au centre ville. Planche 3 autour de la rue Nationale 1946 (Archives Nationales, Cabinet et services rattachés au Ministre chargé de l'Equipement et du Logement, 19770819/239)

IVR11_20167800031NUC4A
Date de prise de vue : 2015
(c) Région Île-de-France (reproduction)
communication libre, reproduction soumise à autorisation (reproduction)

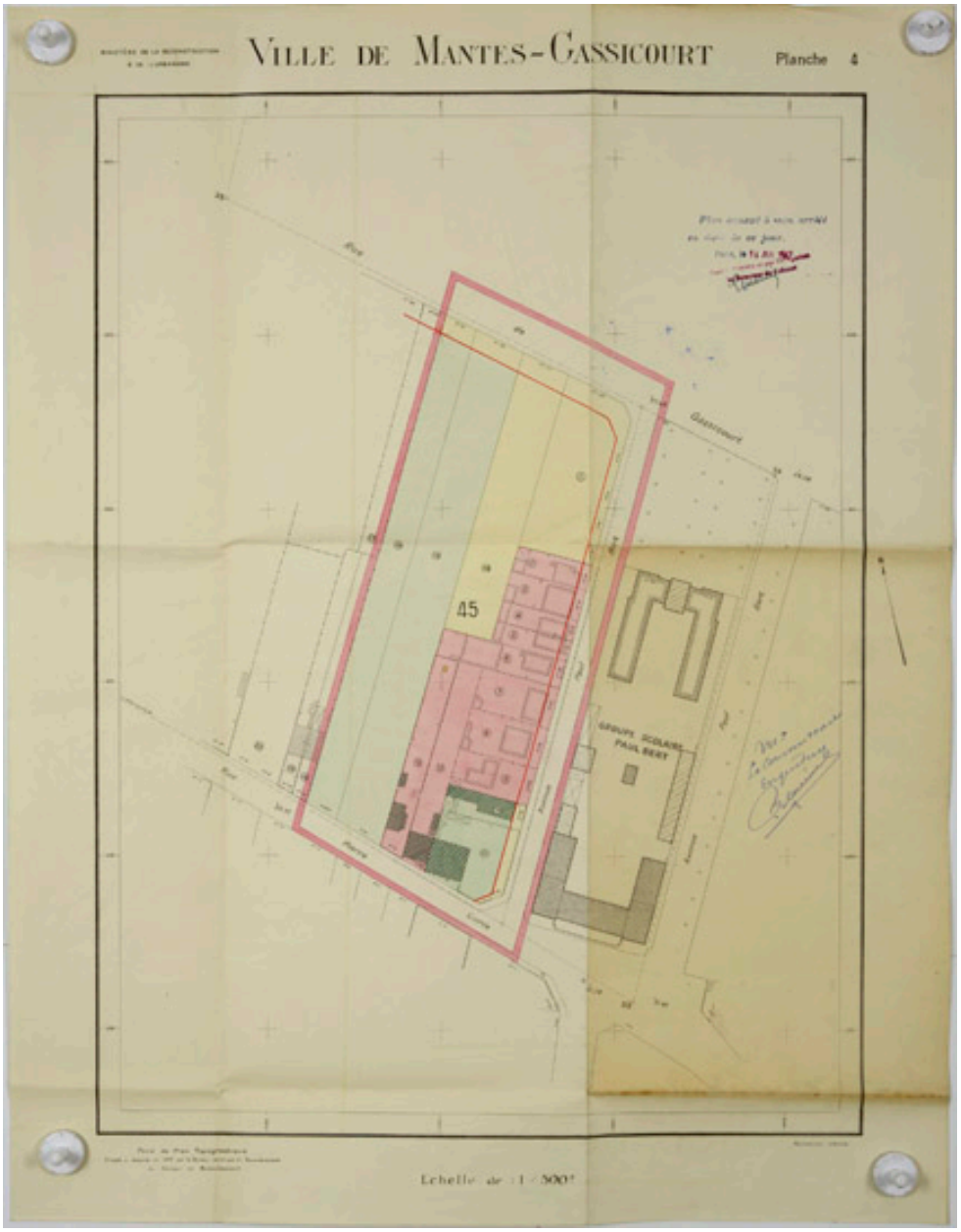

Quartier à reconstruire à Gassicourt. Planche 4 autour de la rue Paul Bert 1946 (Archives Nationales, Cabinet et services rattachés au Ministre chargé de l'Equipement et du Logement, 19770819/239)

IVR11_20167800032NUC4A
Date de prise de vue : 2015
(c) Région Île-de-France (reproduction)
communication libre, reproduction soumise à autorisation (reproduction)

Plan de reconstruction de Mantes, par R. Lopez. Partie ouest 1/2000e. 1945? (AM Mantes-la-Jolie n.c.)

IVR11_20157800541NUC4A
Date de prise de vue : 2015
(c) Région Île-de-France (reproduction)
communication libre, reproduction soumise à autorisation (reproduction)

Plan de reconstruction de Mantes, par R. Lopez. Partie est. 1945?. 1/2000e. (AM Mantes-la-Jolie n.c.)

IVR11_20157800542NUC4A
Date de prise de vue : 2015
(c) Région Île-de-France (reproduction)
communication libre, reproduction soumise à autorisation (reproduction)

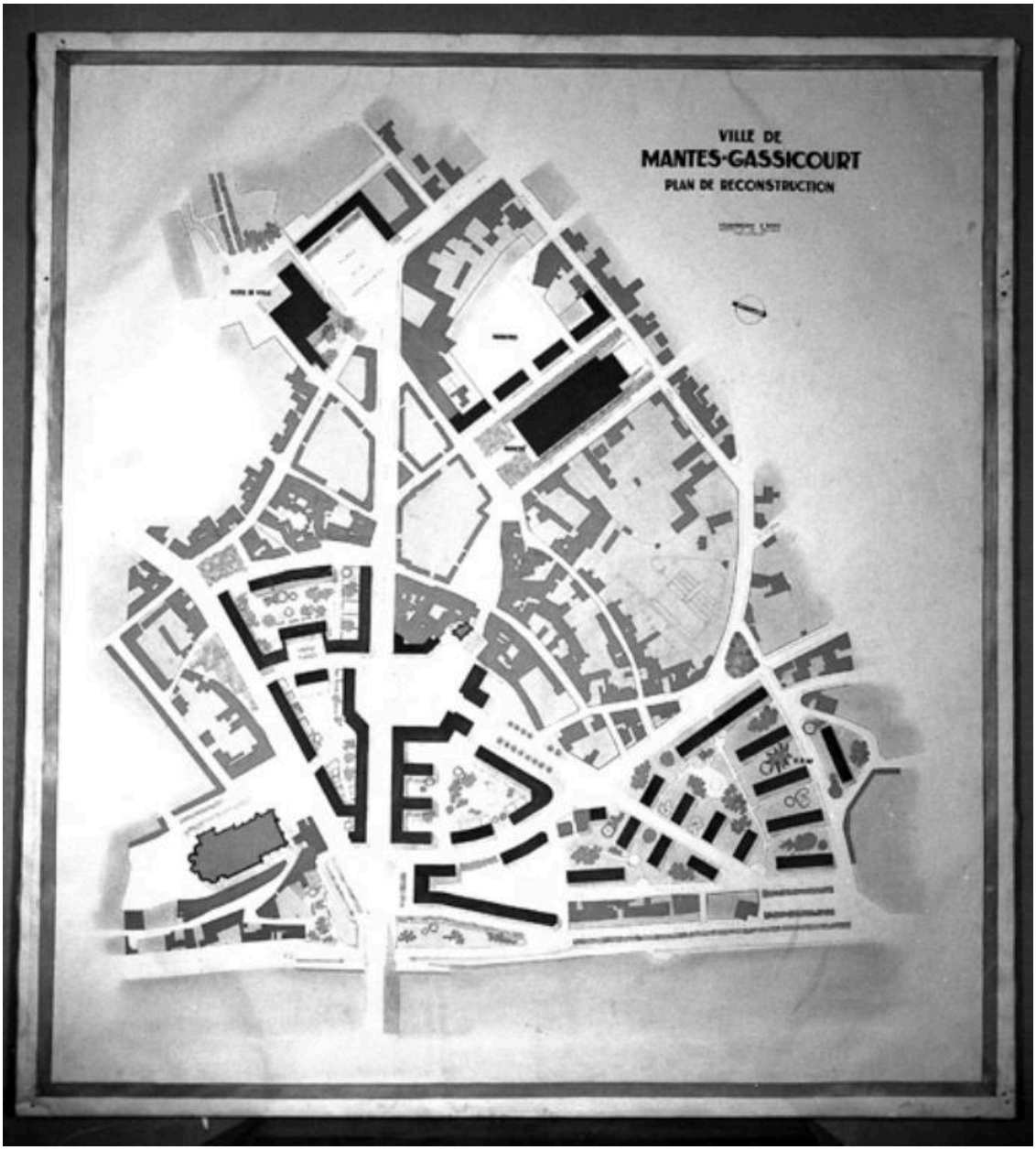

Plan de reconstruction par Gravereaux et Lopez en 1949. On voit les projets non aboutis concernant les bas quartiers. (Fonds Bertin).

IVR11_20177800625NUC2B
Auteur de l'illustration : Bertin
(c) Archives municipales de Mantes-la-Jolie. Fonds Bertin
communication libre, reproduction soumise à autorisation

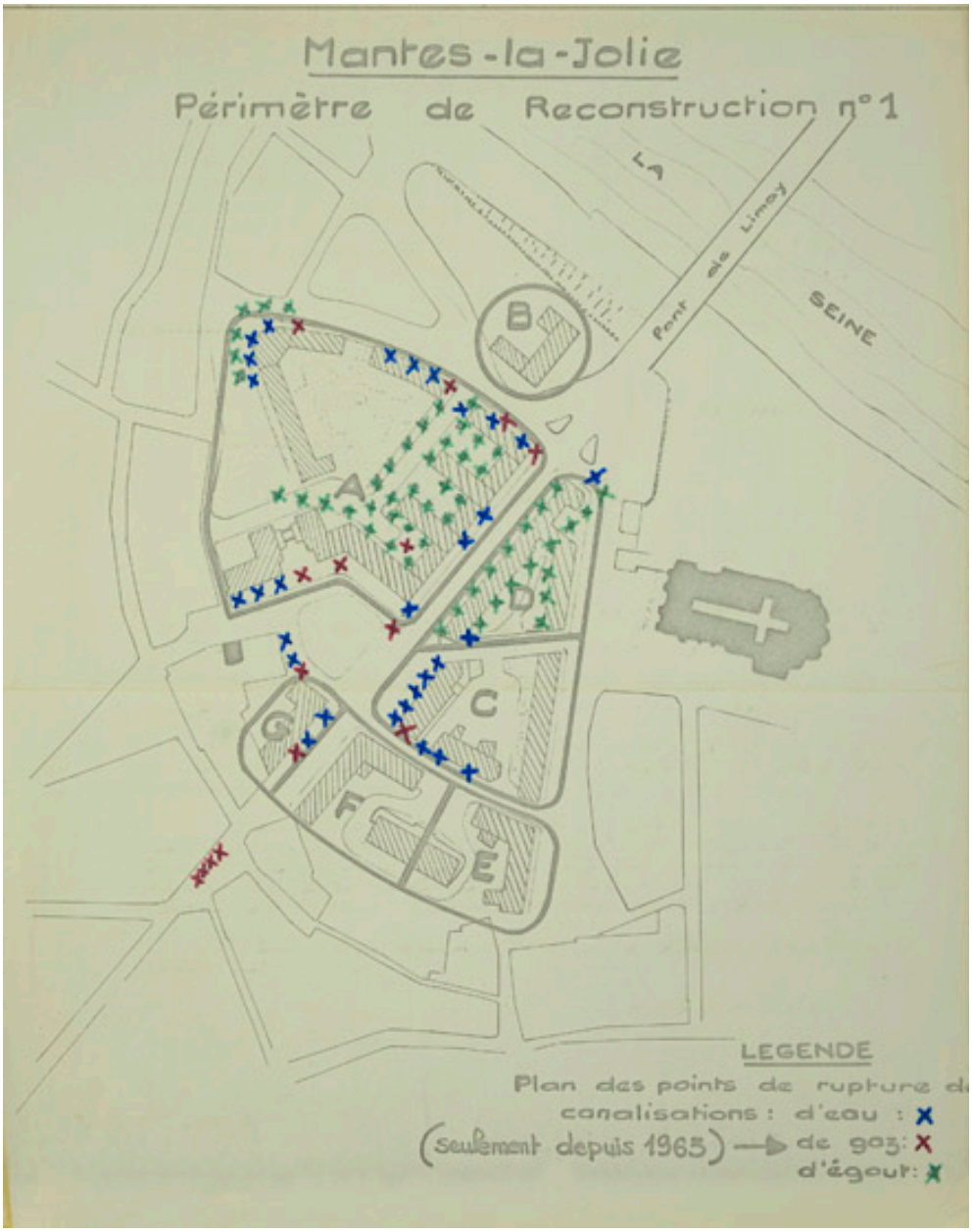

Découpage des ilots de la reconstruction du centre. (Archives Nationales, Ministère de l'Equipement, Inspection générale, 19800320/3)

IVR11_20167800033NUC4A
Date de prise de vue : 2015
(c) Région Île-de-France (reproduction)
communication libre, reproduction soumise à autorisation (reproduction)

Le centre ville avant les bombardements. (Fonds CREDOP)

IVR11_20177800527NUC4A
Date de prise de vue : 2017
(c) Région Île-de-France (reproduction)
communication libre, reproduction soumise à autorisation (reproduction)

Vue du quartier touché par les bombardements. Carte postale (Région Ile-de-France, fonds CREDOP).

IVR11_20157800071X
Auteur de l'illustration (reproduction) : CREDOP
Date de prise de vue : 2015
(c) Région Île-de-France (reproduction) ; (c) CREDOP
communication libre, reproduction soumise à autorisation (reproduction)

Les destructions dans les bas quartiers. (Fonds Bertin).

IVR11_20177800637NUC2B
Auteur de l'illustration : Bertin
(c) Archives municipales de Mantes-la-Jolie. Fonds Bertin
communication libre, reproduction soumise à autorisation

Les destructions autour de la place Saint-Maclou (Fonds Bertin).

IVR11_20177800638NUC2B
Auteur de l'illustration : Bertin
(c) Archives municipales de Mantes-la-Jolie. Fonds Bertin
communication libre, reproduction soumise à autorisation

Destructions près du pont. (Fonds Bertin).

IVR11_20177800639NUC2B
Auteur de l'illustration : Bertin
(c) Archives municipales de Mantes-la-Jolie. Fonds Bertin
communication libre, reproduction soumise à autorisation

Destructions devant la Collégiale. (Fonds Bertin).

IVR11_20177800640NUC2B
Auteur de l'illustration : Bertin
(c) Archives municipales de Mantes-la-Jolie. Fonds Bertin
communication libre, reproduction soumise à autorisation

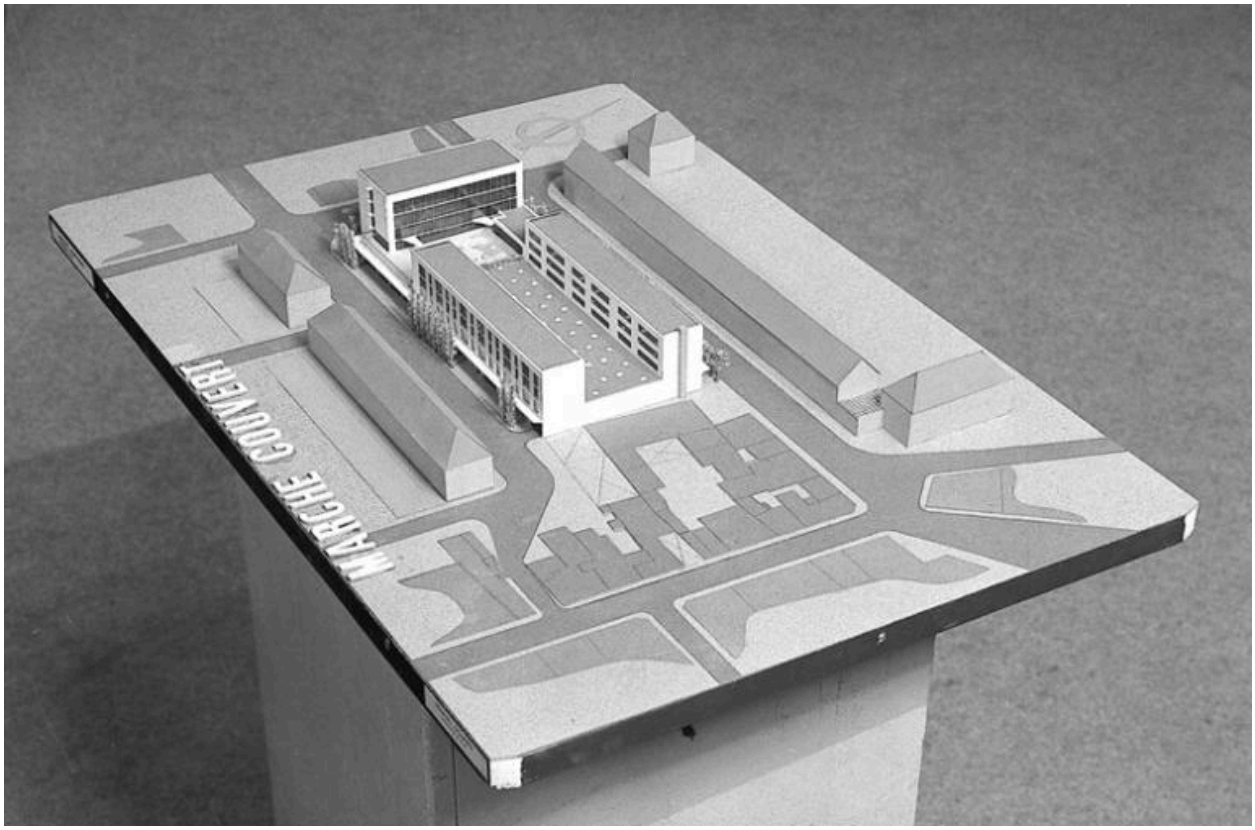

La maquette du marché. (Fonds Bertin).

IVR11_20177800668NUC2B
Auteur de l'illustration : Bertin
(c) Archives municipales de Mantes-la-Jolie. Fonds Bertin
communication libre, reproduction soumise à autorisation

Vue des destructions dues aux bombardements. Photographie (Région Ile-de-France, fonds CREDOP).

IVR11_20157800076X
Auteur de l'illustration (reproduction) : CREDOP
Date de prise de vue : 2015
(c) Région Île-de-France (reproduction) ; (c) CREDOP
communication libre, reproduction soumise à autorisation (reproduction)

Vue intérieure du marché un jour d'affluence. (Fonds Bertin).

IVR11_20177800669NUC2B
Auteur de l'illustration : Bertin
(c) Archives municipales de Mantes-la-Jolie. Fonds Bertin
communication libre, reproduction soumise à autorisation

Vue depuis les tours de la collégiale des immeubles reconstruits le long de la rue Nationale/Auguste-Goust

IVR11_19777800596X
Auteur de l'illustration : Pascal Corbière
Date de prise de vue : 1977
(c) Pascal Corbière, Région Île-de-France
communication libre, reproduction soumise à autorisation

Vue depuis les tours de la collégiale des immeubles reconstruits place Saint-Maclou.

IVR11_19777800595X
Auteur de l'illustration : Pascal Corbière
Date de prise de vue : 1977
(c) Pascal Corbière, Région Île-de-France
communication libre, reproduction soumise à autorisation

Vue depuis les tours de la collégiale des immeubles reconstruits rue Thiers et rue Marie et Robert Dubois.

IVR11_19777800597X
Auteur de l'illustration : Pascal Corbière
Date de prise de vue : 1977
(c) Pascal Corbière, Région Île-de-France
communication libre, reproduction soumise à autorisation

Vue aérienne du quartier de la collégiale après les bombardements. (Cliché Henrard)

IVR11_19857800160N
Auteur de l'illustration : Roger Henrard
(c) Région Île-de-France (reproduction)
communication libre, reproduction soumise à autorisation (reproduction)

Vue du quartier de la collégiale reconstruit. (Cliché Henrard).

IVR11_19857800165N
Auteur de l'illustration : Roger Henrard
(c) Région Île-de-France (reproduction)
communication libre, reproduction soumise à autorisation (reproduction)

Vue du quartier autour de Saint-Maclou. (Cliché Henrard).

IVR11_19857800167N
Auteur de l'illustration : Roger Henrard
(c) Région Île-de-France (reproduction)
communication libre, reproduction soumise à autorisation (reproduction)

La reconstruction le long de la rue Nationale. (Cliché Henrard)

IVR11_19857800161N
Auteur de l'illustration : Roger Henrard
(c) Région Île-de-France (reproduction)
communication libre, reproduction soumise à autorisation (reproduction)

Vue des immeubles reconstruits de la Rue Nationale. (Fonds CREDOP).

IVR11_20177800535NUC4A
Date de prise de vue : 2017
(c) Région Île-de-France (reproduction)
communication libre, reproduction soumise à autorisation (reproduction)

Vue aérienne des maisons autour de la collégiale. L'îlot en bas à droite n'est pas encore reconstruit. (Cliché Henrard)

IVR11_19857800163N
Auteur de l'illustration : Roger Henrard
(c) Région Île-de-France (reproduction)
communication libre, reproduction soumise à autorisation (reproduction)

Vue du quartier nord de la collégiale qui a été peu touché par les bombardements. (Cliché Henrard)

IVR11_19857800166N
Auteur de l'illustration : Roger Henrard
(c) Région Île-de-France (reproduction)
communication libre, reproduction soumise à autorisation (reproduction)

Maisons donnant sur le square de la Paix.

IVR11_20157800296NUC4A
Auteur de l'illustration : Laurent Kruszyk
Date de prise de vue : 2015
(c) Laurent Kruszyk, Région Île-de-France
communication libre, reproduction soumise à autorisation

Espaces verts au coeur de la Reconstruction : le square de la Paix.

IVR11_20157800295NUC4A
Auteur de l'illustration : Laurent Kruszyk
Date de prise de vue : 2015
(c) Laurent Kruszyk, Région Île-de-France
communication libre, reproduction soumise à autorisation

Vue du quartier reconstruit à l'entrée de Mantes en venant de Limay.

IVR11_20167800051NUC4A
Auteur de l'illustration : Laurent Kruszyk
Date de prise de vue : 2015
(c) Laurent Kruszyk, Région Île-de-France
communication libre, reproduction soumise à autorisation

Vue des anciens " bas-quartiers" devenus résidence Saint-Maclou.

IVR11_20167800054NUC4A
Auteur de l'illustration : Laurent Kruszyk
Date de prise de vue : 2015
(c) Laurent Kruszyk, Région Île-de-France
communication libre, reproduction soumise à autorisation

La résidence Saint-Maclou rue de la Porte Chante à l'Oie.

IVR11_20167800055NUC4A
Auteur de l'illustration : Laurent Kruszyk
Date de prise de vue : 2016
(c) Laurent Kruszyk, Région Île-de-France
communication libre, reproduction soumise à autorisation

La façade du marché sur la rue d'Alsace.

IVR11_20167800115NUC4A
Auteur de l'illustration : Laurent Kruszyk
Date de prise de vue : 2016
(c) Laurent Kruszyk, Région Île-de-France
communication libre, reproduction soumise à autorisation

La rue du Vieux Pilori passant sous l'immeuble de la rue de Chanzy.

IVR11_20167800114NUC4A
Auteur de l'illustration : Laurent Kruszyk
Date de prise de vue : 2015
(c) Laurent Kruszyk, Région Île-de-France
communication libre, reproduction soumise à autorisation

Maisons rue d'Alsace, en face du marché.

IVR11_20167800116NUC4A
Auteur de l'illustration : Laurent Kruszyk
Date de prise de vue : 2016
(c) Laurent Kruszyk, Région Île-de-France
communication libre, reproduction soumise à autorisation

Immeuble adossé au marché, façade sur la rue Léon Marie Cesne.

IVR11_20167800117NUC4A
Auteur de l'illustration : Laurent Kruszyk
Date de prise de vue : 2016
(c) Laurent Kruszyk, Région Île-de-France
communication libre, reproduction soumise à autorisation

Les immeuble de l'îlot A, 1-11 rue Famille Salomon. Façade principale.

IVR11_20167800101NUC4A
Auteur de l'illustration : Laurent Kruszyk
Date de prise de vue : 2016
(c) Laurent Kruszyk, Région Île-de-France
communication libre, reproduction soumise à autorisation

La façade sur le square de la paix des immeubles de l'îlot A, 1-11 rue Famille Salomon.

IVR11_20167800090NUC4A
Auteur de l'illustration : Laurent Kruszyk
Date de prise de vue : 2016
(c) Laurent Kruszyk, Région Île-de-France
communication libre, reproduction soumise à autorisation

Vue de l'îlot B depuis la Seine.

IVR11_20167800130NUC4A
Auteur de l'illustration : Laurent Kruszyk
Date de prise de vue : 2015
(c) Laurent Kruszyk, Région Île-de-France
communication libre, reproduction soumise à autorisation



La façade principale de l'îlot B, 2, rue Conrad Killian.

IVR11_20167800050NUC4A
Auteur de l'illustration : Laurent Kruszyk
Date de prise de vue : 2016
(c) Laurent Kruszyk, Région Île-de-France
communication libre, reproduction soumise à autorisation

La façade de l'immeuble de l'îlot B vue depuis le pont.

IVR11_20167800052NUC4A
Auteur de l'illustration : Laurent Kruszyk
Date de prise de vue : 2016
(c) Laurent Kruszyk, Région Île-de-France
communication libre, reproduction soumise à autorisation

La rue Marie et Robert Dubois passe entre l'îlot C, à droite, et l'îlot E à gauche.

IVR11_20167800039NUC4A
Auteur de l'illustration : Laurent Kruszyk
Date de prise de vue : 2016
(c) Laurent Kruszyk, Région Île-de-France
communication libre, reproduction soumise à autorisation

La façade sur la rue Thiers de l'Îlot C qui, de ce côté, est séparé en deux blocs réunis par des garages. ici la partie supérieure.

IVR11_20167800042NUC4A
Auteur de l'illustration : Laurent Kruszyk
Date de prise de vue : 2016
(c) Laurent Kruszyk, Région Île-de-France
communication libre, reproduction soumise à autorisation

les immeubles de la partie inférieure de la façade de l'Îlot C sur la rue Thiers .

IVR11_20167800043NUC4A
Auteur de l'illustration : Laurent Kruszyk
Date de prise de vue : 2016
(c) Laurent Kruszyk, Région Île-de-France
communication libre, reproduction soumise à autorisation

Dans l'îlot C aussi le principe de l'îlot ouvert est appliqué, ce qui fait que les façades arrière sont visibles.

IVR11_20167800040NUC4A
Auteur de l'illustration : Laurent Kruszyk
Date de prise de vue : 2016
(c) Laurent Kruszyk, Région Île-de-France
communication libre, reproduction soumise à autorisation

Immeuble de l'îlot C à l'angle de la rue Thiers et de la Rue Marie et Robert Dubois. Cette formule d'angle arrondi est très soignée.

IVR11_20167800041NUC4A
Auteur de l'illustration : Laurent Kruszyk
Date de prise de vue : 2016
(c) Laurent Kruszyk, Région Île-de-France
communication libre, reproduction soumise à autorisation

Immeuble de l'îlot C donnant sur la rue Marie et Robert Dubois. L'angle de ce côté de l'immeuble est traité en arrondi, il répond à celui de la rue Thiers.

IVR11_20167800072NUC4A
Auteur de l'illustration : Laurent Kruszyk
Date de prise de vue : 2016
(c) Laurent Kruszyk, Région Île-de-France
communication libre, reproduction soumise à autorisation

Immeuble de l'îlot C donnant sur la rue Nationale.

IVR11_20167800070NUC4A
Auteur de l'illustration : Laurent Kruszyk
Date de prise de vue : 2016
(c) Laurent Kruszyk, Région Île-de-France
communication libre, reproduction soumise à autorisation

On voit ici la qualité urbaine de l'angle arrondi de l'îlot C par opposition à l'angle droit de l'îlot E.

IVR11_20167800104NUC4A
Auteur de l'illustration : Laurent Kruszyk
Date de prise de vue : 2016
(c) Laurent Kruszyk, Région Île-de-France
communication libre, reproduction soumise à autorisation

Vue d'ensemble de l'immeuble de l'îlot C donnant sur la rue Marie et Robert Dubois. On retrouve la travée d'escalier surmontée d'un fronton qui est récurrente dans les immeubles de la Reconstruction.

IVR11_20167800103NUC4A
Auteur de l'illustration : Laurent Kruszyk
Date de prise de vue : 2016
(c) Laurent Kruszyk, Région Île-de-France
communication libre, reproduction soumise à autorisation

Détail de l'immeuble de l'îlot C sur la rue Nationale. L'influence classique est encore très forte : corniches, frontons.

IVR11_20167800071NUC4A
Auteur de l'illustration : Laurent Kruszyk
Date de prise de vue : 2016
(c) Laurent Kruszyk, Région Île-de-France
communication libre, reproduction soumise à autorisation

L'arrière de l'îlot C de la Rue Nationale. Comme les autres cet îlot applique le principe de l'ouverture et de ce fait les façades arrières sont visibles.

IVR11_20167800075NUC4A
Auteur de l'illustration : Laurent Kruszyk
Date de prise de vue : 2016
(c) Laurent Kruszyk, Région Île-de-France
communication libre, reproduction soumise à autorisation

Façade de l'îlot D place de l'Etape, face à la collégiale.

IVR11_20167800046NUC4A
Auteur de l'illustration : Laurent Kruszyk
Date de prise de vue : 2016
(c) Laurent Kruszyk, Région Île-de-France
communication libre, reproduction soumise à autorisation

Ilot D : les façades de largeur différente de chaque immeuble font référence aux maisons de bourg de la ville ancienne.

IVR11_20167800047NUC4A
Auteur de l'illustration : Laurent Kruszyk
Date de prise de vue : 2016
(c) Laurent Kruszyk, Région Île-de-France
communication libre, reproduction soumise à autorisation

L'immeuble au bout de l'îlot D est traversant. on voit ici sa façade arrière.

IVR11_20167800048NUC4A
Auteur de l'illustration : Laurent Kruszyk
Date de prise de vue : 2016
(c) Laurent Kruszyk, Région Île-de-France
communication libre, reproduction soumise à autorisation

La façade arrière de l'immeuble traversant de l'îlot D.

IVR11_20167800049NUC4A
Auteur de l'illustration : Laurent Kruszyk
Date de prise de vue : 2016
(c) Laurent Kruszyk, Région Île-de-France
communication libre, reproduction soumise à autorisation

Façade de l'îlot D sur la rue Nationale.

IVR11_20167800057NUC4A
Auteur de l'illustration : Laurent Kruszyk
Date de prise de vue : 2016
(c) Laurent Kruszyk, Région Île-de-France
communication libre, reproduction soumise à autorisation

L'îlot C (à gauche) et l'îlot D (à droite) sont ouverts l'un sur l'autre.

IVR11_20167800073NUC4A
Auteur de l'illustration : Laurent Kruszyk
Date de prise de vue : 2016
(c) Laurent Kruszyk, Région Île-de-France
communication libre, reproduction soumise à autorisation

L'îlot D a la forme d'un triangle dont la base est ouverte, ce qui est conforme aux préceptes de la Charte d'Athènes.

IVR11_20167800076NUC4A
Auteur de l'illustration : Laurent Kruszyk
Date de prise de vue : 2016
(c) Laurent Kruszyk, Région Île-de-France
communication libre, reproduction soumise à autorisation

Détail d'une travée d'escalier à l'arrière de l'îlot D.

IVR11_20167800074NUC4A
Auteur de l'illustration : Laurent Kruszyk
Date de prise de vue : 2016
(c) Laurent Kruszyk, Région Île-de-France
communication libre, reproduction soumise à autorisation

Un bow-window sur la façade arrière de l'îlot D.

IVR11_20167800077NUC4A
Auteur de l'illustration : Laurent Kruszyk
Date de prise de vue : 2016
(c) Laurent Kruszyk, Région Île-de-France
communication libre, reproduction soumise à autorisation

L'îlot E, sur la rue Thiers. On voit à gauche un îlot ancien.

IVR11_20167800036NUC4A
Auteur de l'illustration : Laurent Kruszyk
Date de prise de vue : 2016
(c) Laurent Kruszyk, Région Île-de-France
communication libre, reproduction soumise à autorisation

Façade sur la rue Thiers des immeubles de l'îlot E. Ils sont animés par des balcons en loggia.

IVR11_20167800037NUC4A
Auteur de l'illustration : Laurent Kruszyk
Date de prise de vue : 2016
(c) Laurent Kruszyk, Région Île-de-France
communication libre, reproduction soumise à autorisation

L'îlot E à l'agle des la rue Marie et Robert Dubois et de la rue Thiers. On notera que le dernier étage carré est en retrait, créant ainsi de grandes terrasses.

IVR11_20167800038NUC4A
Auteur de l'illustration : Laurent Kruszyk
Date de prise de vue : 2016
(c) Laurent Kruszyk, Région Île-de-France
communication libre, reproduction soumise à autorisation

La façade sur la rue Marie et Robert Dubois de l'îlot E. On notera à nouveau les nombreux balcons en loggia.

IVR11_20167800109NUC4A
Auteur de l'illustration : Laurent Kruszyk
Date de prise de vue : 2016
(c) Laurent Kruszyk, Région Île-de-France
communication libre, reproduction soumise à autorisation

La façade de l'îlot F sur la rue Marie et Robert Dubois. Les deux premiers immeubles ont eux aussi des balcons en loggia.

IVR11_20167800108NUC4A
Auteur de l'illustration : Laurent Kruszyk
Date de prise de vue : 2016
(c) Laurent Kruszyk, Région Île-de-France
communication libre, reproduction soumise à autorisation

La façade arrière de l'immeuble de l'îlot F à l'angle de la Rue Nationale et de la rue Marie et Robert Dubois.

IVR11_20167800105NUC4A
Auteur de l'illustration : Laurent Kruszyk
Date de prise de vue : 2016
(c) Laurent Kruszyk, Région Île-de-France
communication libre, reproduction soumise à autorisation

Les immeubles de l'îlot F sur la rue Nationale ont un façade arrière avec balcons. Les cages d'escaliers sont signalées par les petites ouvertures carrées.

IVR11_20167800106NUC4A
Auteur de l'illustration : Laurent Kruszyk
Date de prise de vue : 2016
(c) Laurent Kruszyk, Région Île-de-France
communication libre, reproduction soumise à autorisation

Cet immeuble appartient à la fois à l'îlot E et à l'îlot F. Il se distingue des autres par son plan rectangulaire, sa grande taille et son toit terrasse. De plus l'idée de la rue est abandonnée.

IVR11_20167800107NUC4A
Auteur de l'illustration : Laurent Kruszyk
Date de prise de vue : 2016
(c) Laurent Kruszyk, Région Île-de-France
communication libre, reproduction soumise à autorisation

La façade principale de l'immeuble comporte de nombreux balcons. Elle donne aujourd'hui sur l'arrière du vaste immeuble administratif de la rue Cadotte.

IVR11_20167800110NUC4A
Auteur de l'illustration : Laurent Kruszyk
Date de prise de vue : 2016
(c) Laurent Kruszyk, Région Île-de-France
communication libre, reproduction soumise à autorisation

L'îlot G est situé dans le prolongement des bâtiments plus anciens de la place Saint-Maclou.

IVR11_20167800059NUC4A
Auteur de l'illustration : Laurent Kruszyk
Date de prise de vue : 2016
(c) Laurent Kruszyk, Région Île-de-France
communication libre, reproduction soumise à autorisation

Façade de l'îlot G le long de la Rue Nationale. les façades sont animées de balcons et de balcons en loggia. Les toits sont peu pentus.

IVR11_20167800068NUC4A
Auteur de l'illustration : Laurent Kruszyk
Date de prise de vue : 2016
(c) Laurent Kruszyk, Région Île-de-France
communication libre, reproduction soumise à autorisation

Façade sur la rue Nationale de l'îlot G.

IVR11_20167800069NUC4A
Auteur de l'illustration : Laurent Kruszyk
Date de prise de vue : 2016
(c) Laurent Kruszyk, Région Île-de-France
communication libre, reproduction soumise à autorisation

Vue d'ensemble du quartier depuis la tour Saint-Maclou.

IVR11_20177800861NUC4A
Auteur de l'illustration : Laurent Kruszyk
Date de prise de vue : 2017
(c) Laurent Kruszyk, Région Île-de-France
communication libre, reproduction soumise à autorisation

La place Saint-Maclou vue depuis la tour.

IVR11_20177800862NUC4A
Auteur de l'illustration : Laurent Kruszyk
Date de prise de vue : 2017
(c) Laurent Kruszyk, Région Île-de-France
communication libre, reproduction soumise à autorisation

Vue des quartiers reconstruits depuis la tour Saint-Maclou.

IVR11_20177800877NUC4A
Auteur de l'illustration : Laurent Kruszyk
Date de prise de vue : 2017
(c) Laurent Kruszyk, Région Île-de-France
communication libre, reproduction soumise à autorisation

Le marché et les immeubles qui l'entourent vus depuis la tour Saint-Maclou.

IVR11_20177800883NUC4A
Auteur de l'illustration : Laurent Kruszyk
Date de prise de vue : 2017
(c) Laurent Kruszyk, Région Île-de-France
communication libre, reproduction soumise à autorisation

La place de l'Etape pendant la Reconstruction. La maison qui ferme la rue a été détruite depuis pour élargir cette dernière.

IVR11_20177800592NUC2B
Auteur de l'illustration : Bertin
(c) Archives municipales de Mantes-la-Jolie. Fonds Bertin
communication libre, reproduction soumise à autorisation

Ces immeubles ont été reconstruits par les architectes G. Lemercier et J. Rolland.

IVR11_20187800640NUC4A
Auteur de l'illustration : Laurent Kruszyk
Date de prise de vue : 2018
(c) Laurent Kruszyk, Région Île-de-France
communication libre, reproduction soumise à autorisation

Vue des quartiers reconstruits depuis la collégiale.

IVR11_20187800758NUC4A
Auteur de l'illustration : Laurent Kruszyk
Date de prise de vue : 2018
(c) Laurent Kruszyk, Région Île-de-France
communication libre, reproduction soumise à autorisation

Vue sur les quartiers reconstruits et Saint-Maclou depuis la collégiale.

IVR11_20187800759NUC4A
Auteur de l'illustration : Laurent Kruszyk
Date de prise de vue : 2018
(c) Laurent Kruszyk, Région Île-de-France
communication libre, reproduction soumise à autorisation

Vues des immeubles reconstruits le long de la place de l'Etape/rue Thiers.

IVR11_20187800760NUC4A
Auteur de l'illustration : Laurent Kruszyk
Date de prise de vue : 2018
(c) Laurent Kruszyk, Région Île-de-France
communication libre, reproduction soumise à autorisation

Vue des immeubles reconstruits des îlots E, F et C.

IVR11_20187800761NUC4A
Auteur de l'illustration : Laurent Kruszyk
Date de prise de vue : 2018
(c) Laurent Kruszyk, Région Île-de-France
communication libre, reproduction soumise à autorisation

Vue depuis la collégiale des immeubles reconstruits le long de la rue Thiers.

IVR11_20187800762NUC4A
Auteur de l'illustration : Laurent Kruszyk
Date de prise de vue : 2018
(c) Laurent Kruszyk, Région Île-de-France
communication libre, reproduction soumise à autorisation

Vue des immeubles reconstruits de l'îlot A et des résidences Saint-Maclou et de la Tour.

IVR11_20187800763NUC4A
Auteur de l'illustration : Laurent Kruszyk
Date de prise de vue : 2018
(c) Laurent Kruszyk, Région Île-de-France
communication libre, reproduction soumise à autorisation

Vue de l'immeuble de l'îlot B, le dernier reconstruit.

IVR11_20187800766NUC4A
Auteur de l'illustration : Laurent Kruszyk
Date de prise de vue : 2018
(c) Laurent Kruszyk, Région Île-de-France
communication libre, reproduction soumise à autorisation