Buc ; Châteaufort ; Jouy-en-Josas ; Loges-en-Josas (Les) ; Toussus-le-Noble

immeubles, maisons, fermes

Références du dossier

Numéro de dossier : IA78000495
Date de l'enquête initiale : 2001
Date(s) de rédaction : 2001
Cadre de l'étude : inventaire topographique
Auteur(s) du dossier : Roselyne Bussière
Copyright(s) : (c) Région Ile-de-France - Inventaire général du patrimoine culturel

Désignation

Dénomination : immeuble, maison, ferme
Aires d'études : Versailles périphérie sud
Localisations :
Buc ; Châteaufort ; Jouy-en-Josas ; Loges-en-Josas (Les) ; Toussus-le-Noble

Historique

Près de 40% des édifices de l'aire d'étude datent du 19e siècle et un peu plus de 40 % datent du 20e siècle. Les édifices antérieurs au cadastre napoléonien par leur implantation sont au nombre de 94.

Période(s) principale(s) : 19e siècle20e siècle

Description

bien que la grande majorité des édifices soit recouverte d'un enduit, on peut extrapoler à l'aide de la documentation et des édifices repérés que la construction traditionnelle est en meulière, matériau local extrait dans les carrières de Buc et des Loges.

Matériau(x) du gros-oeuvre, mise en oeuvre et revêtement : meulière ; moellon
Décompte des œuvres : repérés 363 ; étudiés 68

Références documentaires

Liens web

- Dossier PDF : http://www.culture.gouv.fr/documentation/merimee/PDF/sri11/IA78000495.PDF

Illustrations

IVR11_20007800115X

IVR11_20007800117X

IVR11_20007800299X



Plan du rez-de-chaussée et de l'étage.
IVR11_20017800113X

Vue d'ensemble.
IVR11_20027800028X

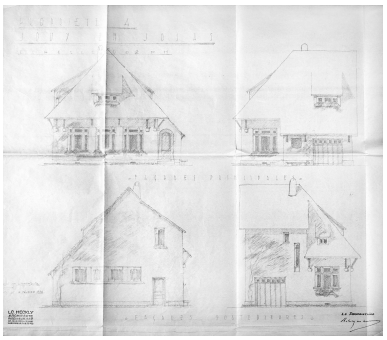

Elévations.
IVR11_20017800112X

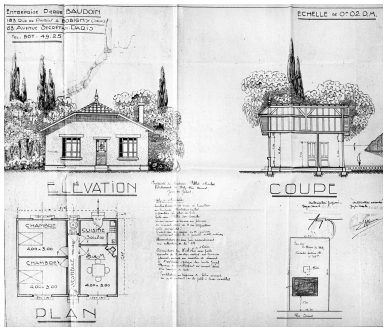

Plan et élévation.
IVR11_20017800107X

IVR11_20007800122X

IVR11_20007800118X

Auteur(s) du dossier : Roselyne Bussière
Copyright(s) : (c) Région Ile-de-France - Inventaire général du patrimoine culturel

IVR11_20007800115X
Date de prise de vue : 2000
(c) Région Ile-de-France - Inventaire général du patrimoine culturel ; (c) ADAGP
communication libre, reproduction soumise à autorisation

IVR11_20007800117X
Date de prise de vue : 2000
(c) Région Ile-de-France - Inventaire général du patrimoine culturel ; (c) ADAGP
communication libre, reproduction soumise à autorisation

IVR11_20007800299X
Date de prise de vue : 2000
(c) Région Ile-de-France - Inventaire général du patrimoine culturel ; (c) ADAGP
communication libre, reproduction soumise à autorisation



Plan du rez-de-chaussée et de l'étage.

IVR11_20017800113X
Date de prise de vue : 2001
(c) Région Ile-de-France - Inventaire général du patrimoine culturel ; (c) ADAGP
communication libre, reproduction soumise à autorisation

Vue d'ensemble.

Référence du document reproduit :

- **La Construction moderne**
  ".
  Musée de l'Ile-de-France, centre de documentation, Sceaux

IVR11_20027800028X
Date de prise de vue : 2002
(c) Région Ile-de-France - Inventaire général du patrimoine culturel ; (c) ADAGP
reproduction soumise à autorisation du titulaire des droits d'exploitation

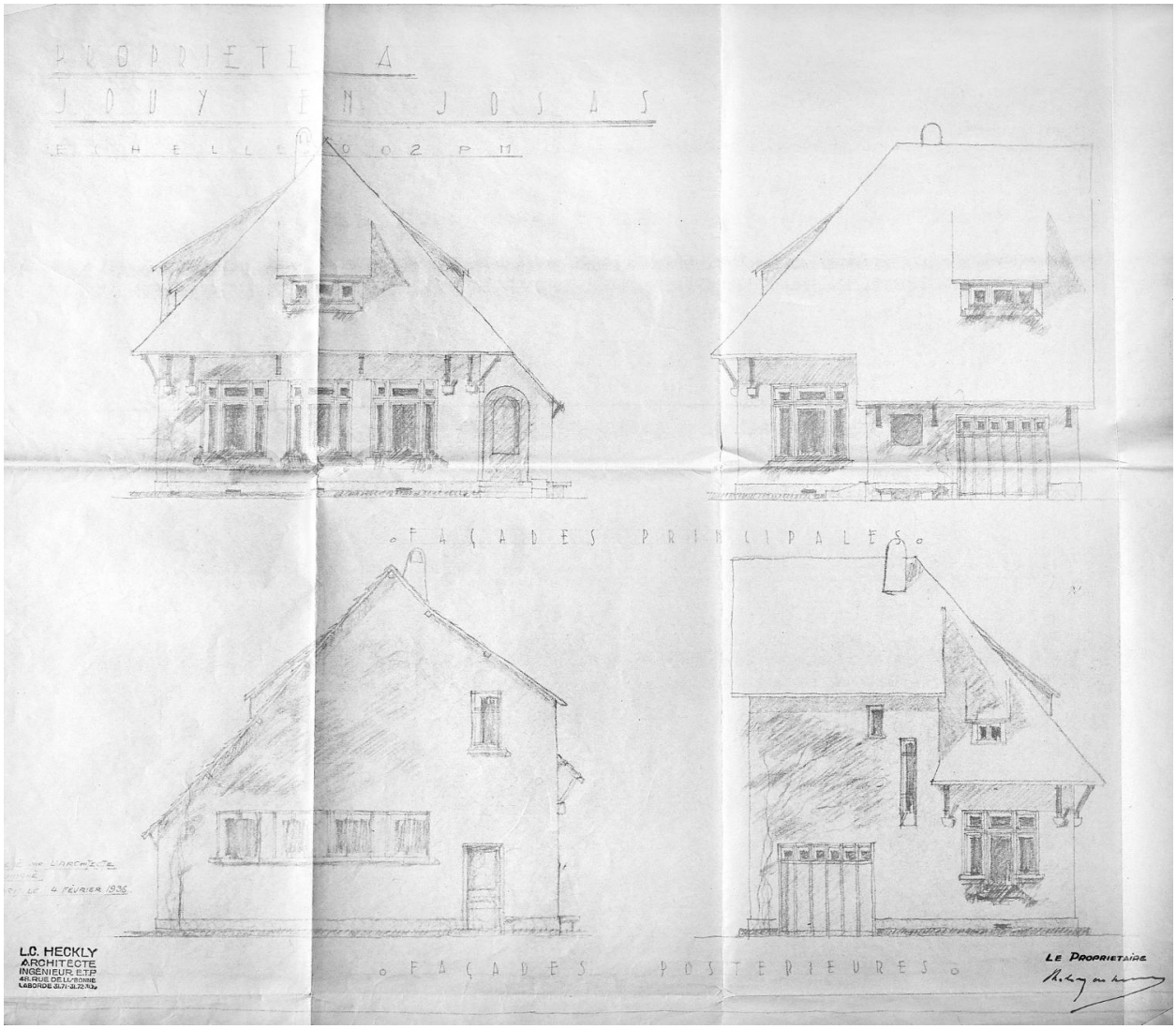

Elévations.

IVR11_20017800112X
Date de prise de vue : 2001
(c) Région Ile-de-France - Inventaire général du patrimoine culturel ; (c) ADAGP
communication libre, reproduction soumise à autorisation

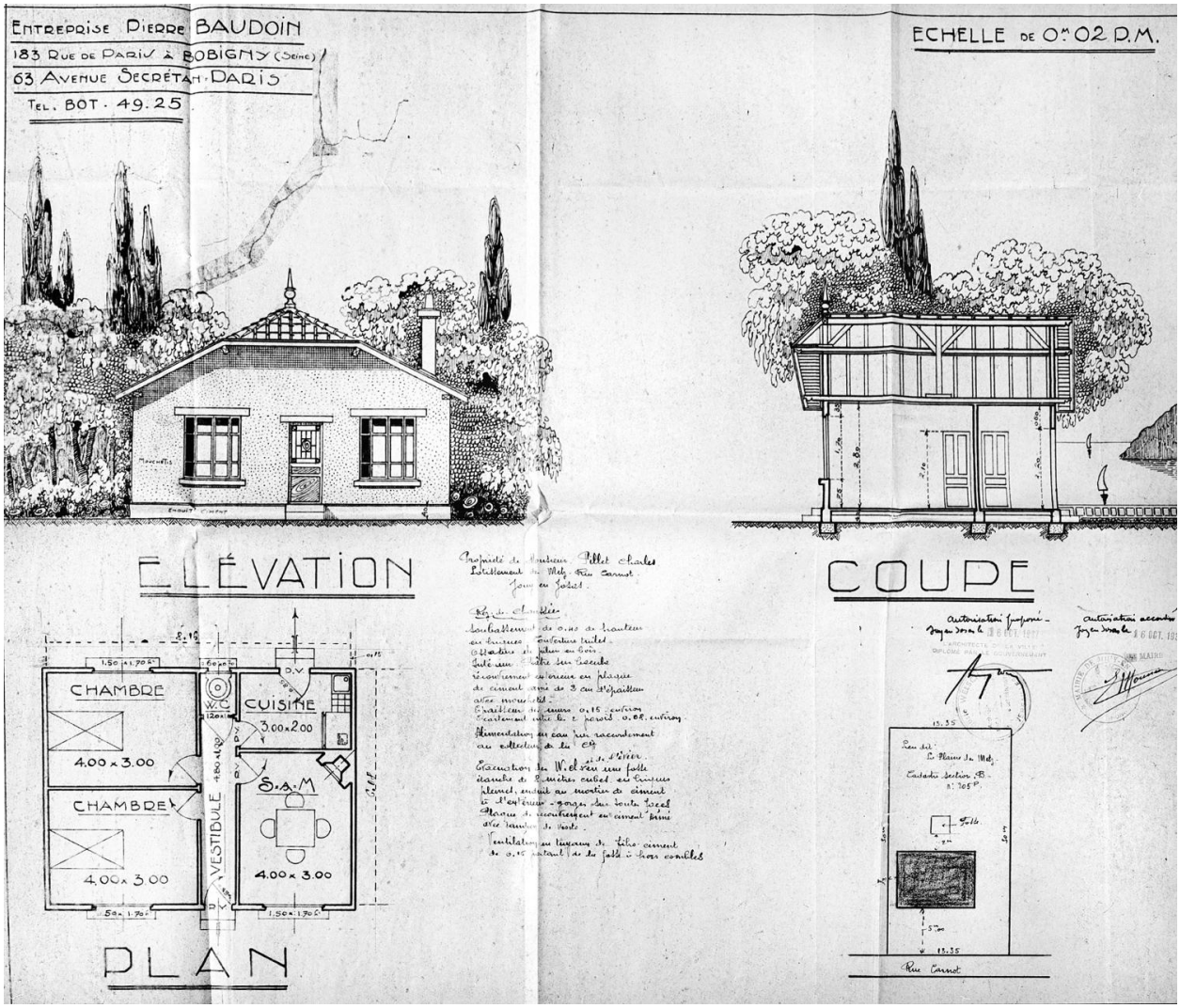

Plan et élévation.

IVR11_20017800107X
Date de prise de vue : 2001
(c) Région Ile-de-France - Inventaire général du patrimoine culturel ; (c) ADAGP
communication libre, reproduction soumise à autorisation

IVR11_20007800122X
Date de prise de vue : 2000
(c) Région Ile-de-France - Inventaire général du patrimoine culturel ; (c) ADAGP
communication libre, reproduction soumise à autorisation

IVR11_20007800118X
Date de prise de vue : 2000
(c) Région Ile-de-France - Inventaire général du patrimoine culturel ; (c) ADAGP
communication libre, reproduction soumise à autorisation