Île-de-France, Essonne
Draveil
Champrosay
2 boulevard Henri-Barbusse

chapelle Marie-Auxiliatrice du préventorium Minoret

Références du dossier

Numéro de dossier : IA91000802
Date de l'enquête initiale : 2006
Date(s) de rédaction : 2006
Cadre de l'étude : inventaire topographique
Degré d'étude : étudié

Désignation

Dénomination : chapelle
Vocable : chapelle Marie-Auxiliatrice

Compléments de localisation

Milieu d'implantation : en ville
Références cadastrales : 1983, AV, 436

Historique

La chapelle est construite en 1898 par l'architecte Conchon (pose de la première pierre le 29 août) pour desservir le préventorium Minoret ouvert en 1893. Son inauguration a lieu le 14 avril 1900. Elle occupe le premier étage d'un bâtiment dont le rez-de-chaussée et le sous-sol sont aménagés en réfectoires et salles de réunion. Précédée d'un pavillon dit pavillon de tête qui en constitue l'entrée, elle est reliée au château par une galerie couverte. Le bombardement aérien du 29 mai 1944 détruit entièrement le pavillon d'entrée et endommage la chapelle (voûtes soufflées et fissurées, toiture trouée, vitraux pulvérisés), qui peut être conservée moyennant des réparations importantes. Les travaux sont dirigés par l'architecte Jacques Biron. Après avis favorable du MRU (18 novembre 1948), ils bénéficient du transfert d'une partie des dommages de guerre de deux bâtiments non reconstruits (château et galerie de liaison). Côté sud la chapelle est agrandie de plusieurs travées qui remplacent le pavillon de tête ; les voûtes sont restaurées et de nouveaux vitraux mis en place. La façade sud et le porche d'accès extérieur précédé d'un perron sur la façade est sont reconstruits à l'identique en style néo-gothique. Commencés en 1951, les travaux sont achevés 8 ans plus tard ; le certificat de conformité est délivré par l'architecte le 12 mai 1959.

Période(s) principale(s) : 4e quart 19e siècle, 3e quart 20e siècle
Dates : 1898 (daté par travaux historiques), 1951 (daté par source)
Auteur(s) de l'oeuvre : Ernest Conchon (architecte, attribution par travaux historiques), Jacques Biron (architecte, attribution par travaux historiques)

Description

L'ancien pavillon de tête, appuyé à la façade sud de la chapelle, d'une surface de 126 m2 au sol, comprenait un sous-sol aménagé en chaufferie et locaux annexes, un rez-de-chaussée surélevé abritant un grand vestibule (avec porche d'entrée extérieur sur la façade ouest), ainsi que trois étages carrés de 3, 90 m de hauteur et un étage de comble. Fondé sur puits en béton, il était construit en meulière et pierre de taille, de même que la galerie reliant sa façade est au château ou pavillon Saint-Gabriel et la chapelle proprement dite. Située au 1er étage, celle-ci montait de fond jusqu'au comble, au-dessus d'un sous-sol et d'un rez-de-chaussée abritant plusieurs grands réfectoires et des salles de réunions pourvus d'annexes (laveries, parloirs, etc). Ses voûtes étaient en matériaux légers (briques creuses et plâtre sur arêtiers). Le bâtiment reconstruit en

1951-1958 comprend au sous-sol une salle de spectacle de 250 places environ et au rez-de-chaussée un grand vestibule donnant accès à la chapelle située à l'étage.

Eléments descriptifs

Matériau(x) du gros-oeuvre, mise en oeuvre et revêtement : meulière
Matériau(x) de couverture : ardoise
Plan : plan allongé
Couvrements : fausse voûte d'arêtes
Type(s) de couverture : toit à longs pans

Décor

Techniques : vitrail

Statut, intérêt et protection

Statut de la propriété : propriété privée

Annexe 1

Draveil, chapelle Marie-Auxiliatrice. Sources et bibliographie

DOCUMENTATION

I. **Archives**

A. D. Essonne, 902 W 21, 886 W
42, 43 : constat immobilier à la suite du bombardement du 29 mai 1944,
reconstruction, 1944-1950.

II. **Iconographie**

. A. D. Essonne, 902 W 21 : plans pour la reconstruction de la partie antérieure de la chapelle, dressés par l'architecte J. Biron, 1948 ; 886 W 44 : photographie, vers 1944.
. A. D. Essonne, 2 Fi : cartes postales.

Illustrations



Plans dressés pour la reconstruction de la partie antérieure de la chapelle détruite par le bombardement aérien du 29 mai 1944 : façades grand pignon, côté entrée et côté escalier. (AD Essonne, 902 W 21) Phot. Philippe Ayrault, Autr. Jacques (architecte) Biron IVR11_20079101579XA



Plans pour la reconstruction de la partie antérieure de la chapelle détruite par le bombardement aérien du 29 mai 1944 : coupes transversale, longitudinale et sur l'escalier. (AD Essonne, 902 W 21) Phot. Philippe Ayrault, Autr. Jacques (architecte) Biron IVR11_20079101581XA



Plans dressés pour la reconstruction de la partie antérieure de la chapelle détruite par le bombardement aérien du 29 mai 1944 : rez-de-chaussée et premier étage. (AD Essonne, 902 W 21) Phot. Philippe Ayrault, Autr. Jacques (architecte) Biron IVR11_20079101585XA

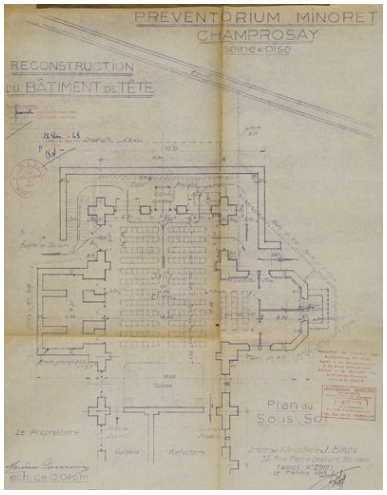

Plans dressés pour la reconstruction de la partie antérieure de la chapelle détruite par le bombardement aérien du 29 mai 1944 : sous-sol abritant une salle de cinéma. (AD Essonne, 902 W 21)
Phot. Philippe Ayrault, Autr. Jacques (architecte) Biron
IVR11_20079101587XA



La chapelle est flanquée du ""pavillon de tête"" ou pavillon d'entrée affecté aux cures rurales. Une galerie en rez-de-chaussée la relie au château. Carte postale, vers 1910. (AD Essonne, 2 Fi 63)
Phot. Philippe Ayrault
IVR11_20059101588XAB

Le chevet de la chapelle reliée au bâtiment de la communauté. Le pavillon Saint-Raphaël qui date de 1932 n'est pas encore construit. Carte postale, vers 1910. (AD Essonne, 2 Fi 63)
Phot. Philippe Ayrault
IVR11_20059101591XAB

La chapelle endommagée par le bombardement aérien du 29 mai 1944 qui détruisit le ""pavillon de tête"" appuyé contre sa façade sud. (AD Essonne, 886 W 44)
Phot. Philippe Ayrault,
Autr. Louis Rémy Sabattier
IVR11_20079101452XAB

Partie antérieure de la chapelle, reconstruite entre 1951 et 1959, à la place du ""pavillon de tête"" ou d'entrée bombardé en 1944. Carte postale, vers 1960. (AD Essonne, 2 Fi 63)
Phot. Philippe Ayrault
IVR11_20059101645XAB



Vue intérieure de la chapelle. Carte postale, vers 1910. (AD Essonne, 2 Fi 63)
Phot. Philippe Ayrault
IVR11_20059101604XAB

Vue d'ensemble de la chapelle.
Phot. Philippe Ayrault
IVR11_20069100580VA

L'entrée sur la façade latérale de la chapelle. Elle ouvre sur un vaste hall au fond duquel un escalier conduit à la chapelle proprement dite située au 1er étage.
Phot. Philippe Ayrault
IVR11_20069100582VA

Vue intérieure de la chapelle en direction de la tribune (reconstruite ainsi que les premières travées entre 1951 et 1959).
Phot. Philippe Ayrault
IVR11_20069100626XA



Vue intérieure de la chapelle en direction du choeur.
Phot. Philippe Ayrault
IVR11_20069100624XA

Vue d'ensemble du choeur.
Phot. Philippe Ayrault
IVR11_20069100628XA



Le choeur vu de la tribune latérale située contre le mur nord de la nef.
Phot. Philippe Ayrault
IVR11_20069100630XA



Vue de la tribune latérale supérieure qui s'ouvre dans les travées nord du



choeur par deux baies géminées.
la porte du rez-de-chaussée donne
accès au bâtiment de la communauté.
Phot. Philippe Ayrault
IVR11_20069100632XA



Vue partielle du mur latéral sud de la
nef prise de la tribune latérale nord.
Phot. Philippe Ayrault
IVR11_20069100638XA

Vue de la nef prise de la
tribune supérieure latérale,
en direction de l'entrée.
Phot. Philippe Ayrault
IVR11_20069100634XA



Stalles le long du côté droit du choeur
et de la nef (en direction de l'entrée).
Phot. Philippe Ayrault
IVR11_20069100652XA

Détail des chapiteaux à
la base des arcades de la
tribune supérieure latérale.
Phot. Philippe Ayrault
IVR11_20069100636XA



Vue partielle d'un banc.
Phot. Philippe Ayrault
IVR11_20069100654XA



Banc : détail de l'accoudoir
côté travée centrale.
Phot. Philippe Ayrault
IVR11_20069100656XA



Détail du pavement de
carrelage dans le choeur.
Phot. Philippe Ayrault
IVR11_20069100658XA

Dossiers liés

Est partie constituante de : préventorium Minoret, actuellement institut médico-pédagogique Marie-Auxiliatrice (IA91000801) Île-de-France, Essonne, Draveil, Champrosay, 2 boulevard Henri-Barbusse

Oeuvre(s) contenue(s) :

ensemble des verrières abstraites de la chapelle (IM91001462) Île-de-France, Essonne, Draveil, Champrosay, 2 boulevard Henri-Barbusse

maître-autel avec tabernacle (IM91001460) Île-de-France, Essonne, Draveil, Champrosay, 2 boulevard Henri-Barbusse

verrière figurée : Immaculée Conception (IM91001461) Île-de-France, Essonne, Draveil, Champrosay, 2 boulevard Henri-Barbusse

Auteur(s) du dossier : Brigitte Blanc

Copyright(s) : (c) Région Ile-de-France - Inventaire général du patrimoine culturel



Plans dressés pour la reconstruction de la partie antérieure de la chapelle détruite par le bombardement aérien du 29 mai 1944 : façades grand pignon, côté entrée et côté escalier. (AD Essonne, 902 W 21)

IVR11_20079101579XA
Auteur de l'illustration : Philippe Ayrault
Auteur du document reproduit : Jacques (architecte) Biron
Date de prise de vue : 2007
(c) Philippe Ayrault, Région Ile-de-France ; (c) Département de l'Essonne
communication libre, reproduction soumise à autorisation



Plans pour la reconstruction de la partie antérieure de la chapelle détruite par le bombardement aérien du 29 mai 1944 : coupes transversale, longitudinale et sur l'escalier. (AD Essonne, 902 W 21)

IVR11_20079101581XA
Auteur de l'illustration : Philippe Ayrault
Auteur du document reproduit : Jacques (architecte) Biron
Date de prise de vue : 2007
(c) Philippe Ayrault, Région Ile-de-France ; (c) Département de l'Essonne
communication libre, reproduction soumise à autorisation

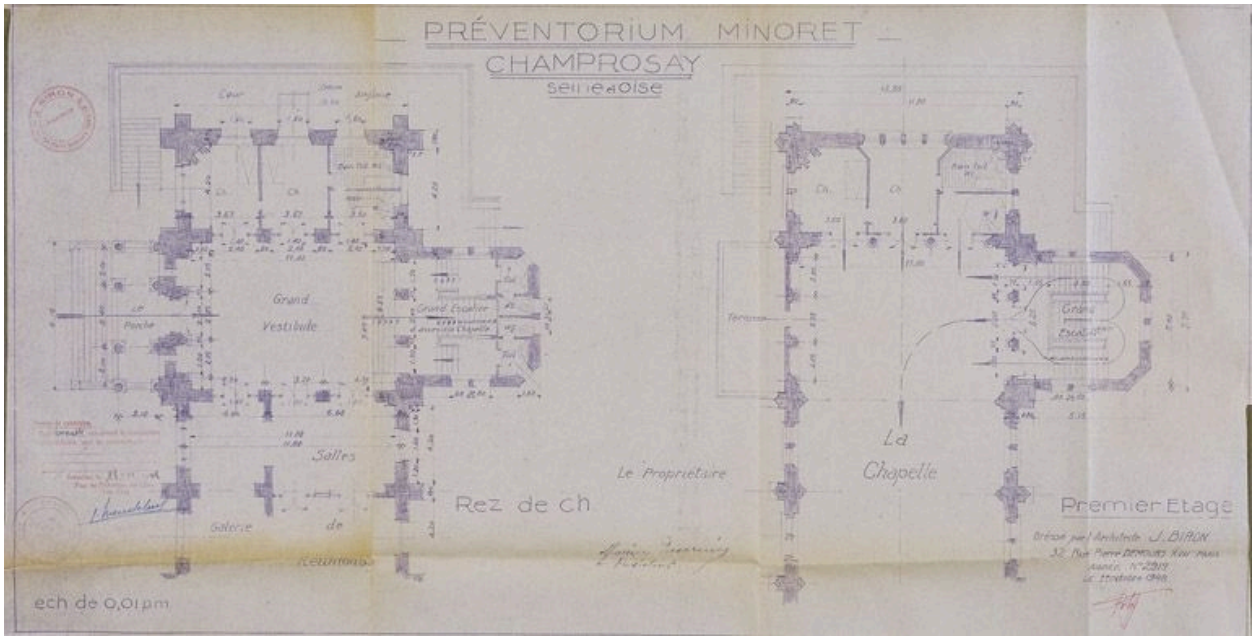

Plans dressés pour la reconstruction de la partie antérieure de la chapelle détruite par le bombardement aérien du 29 mai 1944 : rez-de-chaussée et premier étage. (AD Essonne, 902 W 21)

IVR11_20079101585XA
Auteur de l'illustration : Philippe Ayrault
Auteur du document reproduit : Jacques (architecte) Biron
Date de prise de vue : 2007
(c) Philippe Ayrault, Région Ile-de-France ; (c) Département de l'Essonne
communication libre, reproduction soumise à autorisation

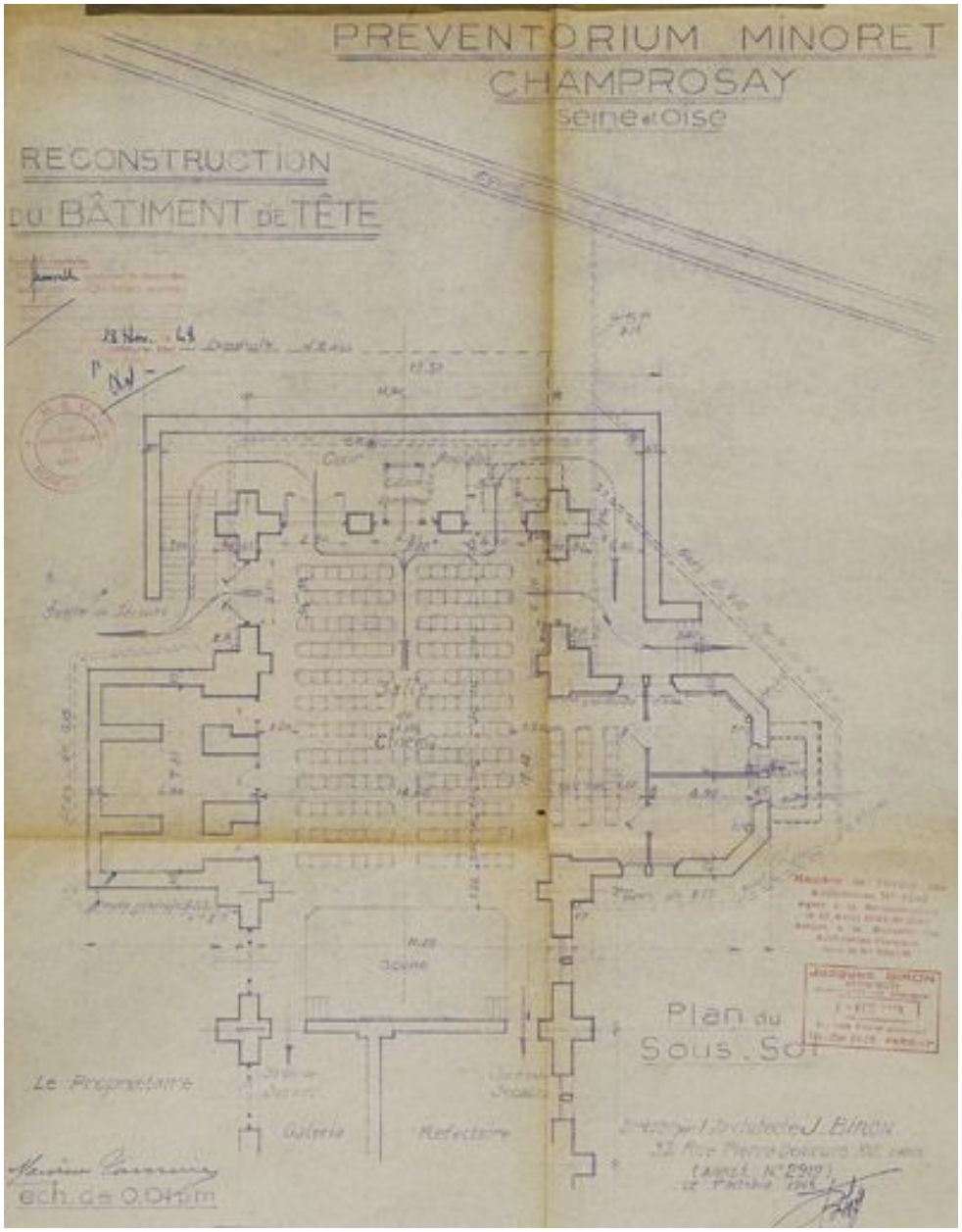

Plans dressés pour la reconstruction de la partie antérieure de la chapelle détruite par le bombardement aérien du 29 mai 1944 : sous-sol abritant une salle de cinéma. (AD Essonne, 902 W 21)

IVR11_20079101587XA
Auteur de l'illustration : Philippe Ayrault
Auteur du document reproduit : Jacques (architecte) Biron
Date de prise de vue : 2007
(c) Philippe Ayrault, Région Ile-de-France ; (c) Département de l'Essonne
communication libre, reproduction soumise à autorisation



La chapelle est flanquée du ""pavillon de tête"" ou pavillon d'entrée affecté aux cures rurales. Une galerie en rez-de-chaussée la relie au château. Carte postale, vers 1910. (AD Essonne, 2 Fi 63)

IVR11_20059101588XAB
Auteur de l'illustration : Philippe Ayrault
Date de prise de vue : 2005
(c) Philippe Ayrault, Région Ile-de-France ; (c) Département de l'Essonne
communication libre, reproduction soumise à autorisation

Le chevet de la chapelle reliée au bâtiment de la communauté. Le pavillon Saint-Raphaël qui date de 1932 n'est pas encore construit. Carte postale, vers 1910. (AD Essonne, 2 Fi 63)

IVR11_20059101591XAB
Auteur de l'illustration : Philippe Ayrault
Date de prise de vue : 2005
(c) Philippe Ayrault, Région Ile-de-France ; (c) Département de l'Essonne
communication libre, reproduction soumise à autorisation

La chapelle endommagée par le bombardement aérien du 29 mai 1944 qui détruisit le ""pavillon de tête"" appuyé contre sa façade sud. (AD Essonne, 886 W 44)

IVR11_20079101452XAB
Auteur de l'illustration : Philippe Ayrault
Auteur du document reproduit : Louis Rémy Sabattier
Date de prise de vue : 2007
(c) Philippe Ayrault, Région Ile-de-France ; (c) Département de l'Essonne
communication libre, reproduction soumise à autorisation

Partie antérieure de la chapelle, reconstruite entre 1951 et 1959, à la place du ""pavillon de tête"" ou d'entrée bombardé en 1944. Carte postale, vers 1960. (AD Essonne, 2 Fi 63)

IVR11_20059101645XAB
Auteur de l'illustration : Philippe Ayrault
Date de prise de vue : 2005
(c) Philippe Ayrault, Région Ile-de-France ; (c) Département de l'Essonne
communication libre, reproduction soumise à autorisation



Vue intérieure de la chapelle. Carte postale, vers 1910. (AD Essonne, 2 Fi 63)

IVR11_20059101604XAB
Auteur de l'illustration : Philippe Ayrault
Date de prise de vue : 2005
(c) Philippe Ayrault, Région Ile-de-France ; (c) Département de l'Essonne
communication libre, reproduction soumise à autorisation

Vue d'ensemble de la chapelle.

IVR11_20069100580VA
Auteur de l'illustration : Philippe Ayrault
Date de prise de vue : 2006
(c) Philippe Ayrault, Région Ile-de-France
communication libre, reproduction soumise à autorisation

L'entrée sur la façade latérale de la chapelle. Elle ouvre sur un vaste hall au fond duquel un escalier conduit à la chapelle proprement dite située au 1er étage.

IVR11_20069100582VA
Auteur de l'illustration : Philippe Ayrault
Date de prise de vue : 2006
(c) Philippe Ayrault, Région Ile-de-France
communication libre, reproduction soumise à autorisation

Vue intérieure de la chapelle en direction de la tribune (reconstruite ainsi que les premières travées entre 1951 et 1959).

IVR11_20069100626XA
Auteur de l'illustration : Philippe Ayrault
Date de prise de vue : 2006
(c) Philippe Ayrault, Région Ile-de-France
communication libre, reproduction soumise à autorisation



Vue intérieure de la chapelle en direction du choeur.

IVR11_20069100624XA
Auteur de l'illustration : Philippe Ayrault
Date de prise de vue : 2006
(c) Philippe Ayrault, Région Ile-de-France
communication libre, reproduction soumise à autorisation

Vue d'ensemble du choeur.

IVR11_20069100628XA
Auteur de l'illustration : Philippe Ayrault
Date de prise de vue : 2006
(c) Philippe Ayrault, Région Ile-de-France
communication libre, reproduction soumise à autorisation

Le choeur vu de la tribune latérale située contre le mur nord de la nef.

IVR11_20069100630XA
Auteur de l'illustration : Philippe Ayrault
Date de prise de vue : 2006
(c) Philippe Ayrault, Région Ile-de-France
communication libre, reproduction soumise à autorisation

Vue de la tribune latérale supérieure qui s'ouvre dans les travées nord du choeur par deux baies géminées. la porte du rez-de-chaussée donne accès au bâtiment de la communauté.

IVR11_20069100632XA
Auteur de l'illustration : Philippe Ayrault
Date de prise de vue : 2006
(c) Philippe Ayrault, Région Ile-de-France
communication libre, reproduction soumise à autorisation



Vue de la nef prise de la tribune supérieure latérale, en direction de l'entrée.

IVR11_20069100634XA
Auteur de l'illustration : Philippe Ayrault
Date de prise de vue : 2006
(c) Philippe Ayrault, Région Ile-de-France
communication libre, reproduction soumise à autorisation

Détail des chapiteaux à la base des arcades de la tribune supérieure latérale.

IVR11_20069100636XA
Auteur de l'illustration : Philippe Ayrault
Date de prise de vue : 2006
(c) Philippe Ayrault, Région Ile-de-France
communication libre, reproduction soumise à autorisation



Vue partielle du mur latéral sud de la nef prise de la tribune latérale nord.

IVR11_20069100638XA
Auteur de l'illustration : Philippe Ayrault
Date de prise de vue : 2006
(c) Philippe Ayrault, Région Ile-de-France
communication libre, reproduction soumise à autorisation

Stalles le long du côté droit du choeur et de la nef (en direction de l'entrée).

IVR11_20069100652XA
Auteur de l'illustration : Philippe Ayrault
Date de prise de vue : 2006
(c) Philippe Ayrault, Région Ile-de-France
communication libre, reproduction soumise à autorisation

Vue partielle d'un banc.

IVR11_20069100654XA
Auteur de l'illustration : Philippe Ayrault
Date de prise de vue : 2006
(c) Philippe Ayrault, Région Ile-de-France
communication libre, reproduction soumise à autorisation

Banc : détail de l'accoudoir côté travée centrale.

IVR11_20069100656XA
Auteur de l'illustration : Philippe Ayrault
Date de prise de vue : 2006
(c) Philippe Ayrault, Région Ile-de-France
communication libre, reproduction soumise à autorisation

Détail du pavement de carrelage dans le choeur.

IVR11_20069100658XA
Auteur de l'illustration : Philippe Ayrault
Date de prise de vue : 2006
(c) Philippe Ayrault, Région Ile-de-France
communication libre, reproduction soumise à autorisation