Île-de-France, Seine-Saint-Denis
Romainville
79 rue de la Fraternité

école primaire Fraternité-Aubin

Références du dossier

Numéro de dossier : IA93000264
Date de l'enquête initiale : 2009
Date(s) de rédaction : 2011
Cadre de l'étude : inventaire topographique
Degré d'étude : étudié

Désignation

Dénomination : école primaire

Compléments de localisation

Milieu d'implantation :
Références cadastrales :

Historique

L'école Fraternité-Aubin, dite aussi « des Grands-Champs », est construite en 1912 par l'architecte communal Ernest Bertrand (1876-1943). Ernest Bertrand, s'inspirant de l'architecture de villégiature qu'il affectionne, en reprend ici le vocabulaire. On remarque effectivement les mêmes détails décoratifs sur les façades de ses villas à Mers-les-Bains quelques années auparavant.

Période(s) principale(s) : 1er quart 20e siècle
Dates : 1912 (daté par source)
Auteur(s) de l'oeuvre : Ernest Bertrand (architecte communal, attribution par source)

Description

C'est un groupe scolaire de composition simple présentant deux bâtiments quasiment identiques de part et d'autre d'une cour centrale scindée à l'origine en deux (cour des filles, cour des garçons). L'entrée de l'école des garçons donne sur la rue de la Fraternité et celle des filles sur la rue Aubin. Un devis daté de 1910 renseigne sur les divers matériaux utilisés : les murs sont en meulière, les piles en briques de Fresnes - matériau que l'on retrouve en façade - et le couronnement des baies en briques émaillées. II fait ainsi alterner les assises de meulière et les bandeaux de brique afin de procurer rythme et coloration aux façades. Il magnifie les façades sur rue par l'ajout d'éléments de décors portés imposants tels que les cartouches de plâtre blanc, reprenant le nom des écoles et le nom de la ville, les auvents, essentiellement décoratifs, ou encore l'horloge monumentale de la façade principale. Ces détails atténuent la rectitude et la simplicité de la composition. Une simplicité, en réponse à la destination des lieux et à la nécessité d'offrir avant tout une capacité d'accueil importante et une fonctionnalité adaptée à l'usage des bâtiments, qui impose une distribution intérieure des classes par de longs couloirs courant sur toute la façade. L'école des filles présente les mêmes caractéristiques architecturales. De nombreux éléments de décors intérieurs ont malheureusement disparu, il n'en reste que quelques traces dont les carreaux de grès flammés bleus de l'actuelle salle de sport ainsi que les horloges anciennes en cuivre dans certaines classes.

Eléments descriptifs

Illustrations

Plan de la commune figurant l'emplacement des écoles. (AM Romainville)
Phot. Laurent Kruszyk
IVR11_20109300033NUC4A



Façade principale sur la rue de la Fraternité et coupes de l'école des garçons. (AM Romainville)
Phot. Laurent Kruszyk
IVR11_20109300032NUC4A



Façade principale sur la rue Louis Aubin et coupes de l'école des filles et de la classe enfantine. (AM Romainville)
Phot. Laurent Kruszyk
IVR11_20109300035NUC4A

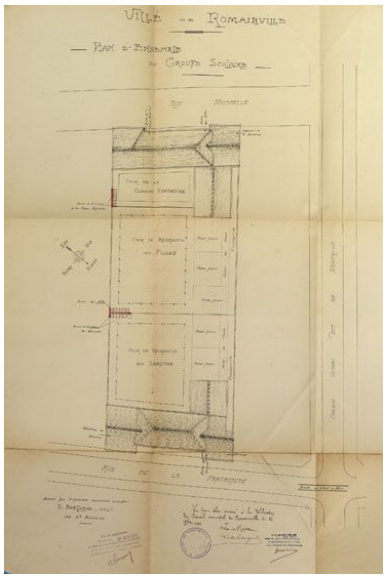

Plan d'un étage. (AM Romainville)
Phot. Laurent Kruszyk
IVR11_20109300034NUC4A

Vue de la façade rue de la Fraternité.
Phot. Laurent Kruszyk
IVR11_20109300046NUC4A

Vue de la façade rue Louis Aubin.
Phot. Laurent Kruszyk
IVR11_20109300049NUC4A

Entrée de l'école, construite en 1912
Phot. Laurent Kruszyk
IVR11_20109300047NUC4A

Détail de la façade rue Louis Aubin.
Phot. Laurent Kruszyk
IVR11_20109300048NUC4A



Détail de la façade rue Louis Aubin.
Phot. Laurent Kruszyk
IVR11_20109300050NUC4A

Vue de la façade sur
la cour de récréation.
Phot. Jean-Bernard Vialles
IVR11_20089300350NUC4A



Détail de l'appareillage des
murs (briques, meulière).
Phot. Jean-Bernard Vialles
IVR11_20089300351NUC4A



Escalier principal.
Phot. Jean-Bernard Vialles
IVR11_20089300355NUC4A





Vue d'une classe.
Phot. Jean-Bernard Vialles
IVR11_20089300358NUC4A

Ancienne horloge dans une classe.
Phot. Jean-Bernard Vialles
IVR11_20089300353NUC4A

Couloir desservant les classes.
Phot. Jean-Bernard Vialles
IVR11_20089300359NUC4A

Ancienne horloge dans une classe.
Phot. Jean-Bernard Vialles
IVR11_20089300354NUC4A

Vue des lavados des toilettes,
carreaux de grès flammés.
Phot. Jean-Bernard Vialles
IVR11_20089300357NUC4A



Vue des carreaux de
ciment, détail de pavement.
Phot. Jean-Bernard Vialles
IVR11_20089300356NUC4A

Vue de la charpenste
des pavilllons d'angle
Phot. Jean-Bernard Vialles
IVR11_20089300352NUC4A

Dossiers liés

Oeuvre(s) contenue(s) :
Oeuvre(s) en rapport :
ville de Romainville (IA93000657) Île-de-France, Seine-Saint-Denis, Romainville

Auteur(s) du dossier : Julie Faure, Marion Audoly
Copyright(s) : (c) Région Ile-de-France - Inventaire général du patrimoine culturel

Plan de la commune figurant l'emplacement des écoles. (AM Romainville)

IVR11_20109300033NUC4A
Auteur de l'illustration : Laurent Kruszyk
Date de prise de vue : 2010
(c) Région Ile-de-France - Inventaire général du patrimoine culturel ; (c) Ville de Romainville communication libre, reproduction soumise à autorisation

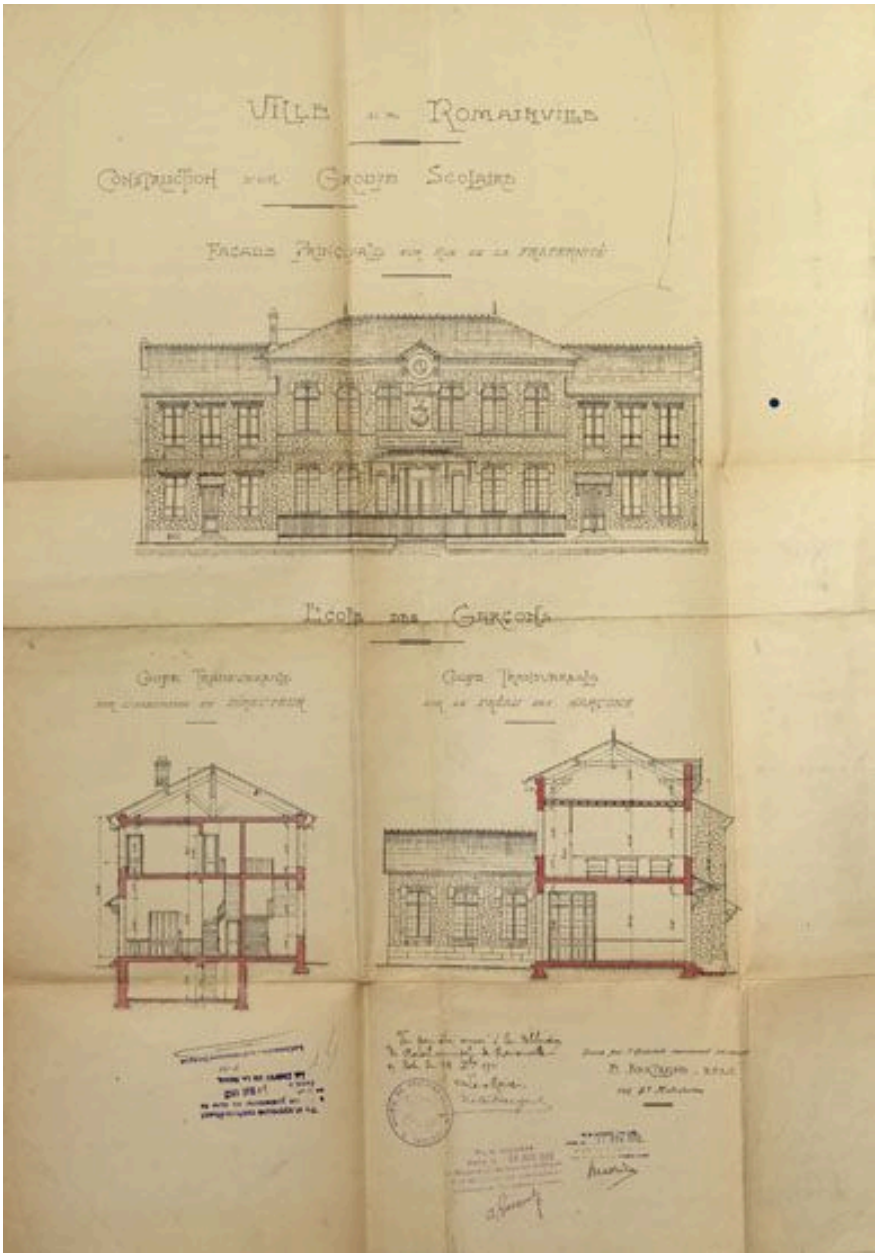

Façade principale sur la rue de la Fraternité et coupes de l'école des garçons. (AM Romainville)

IVR11_20109300032NUC4A
Auteur de l'illustration : Laurent Kruszyk
Date de prise de vue : 2010
(c) Région Ile-de-France - Inventaire général du patrimoine culturel ; (c) Ville de Romainville
communication libre, reproduction soumise à autorisation

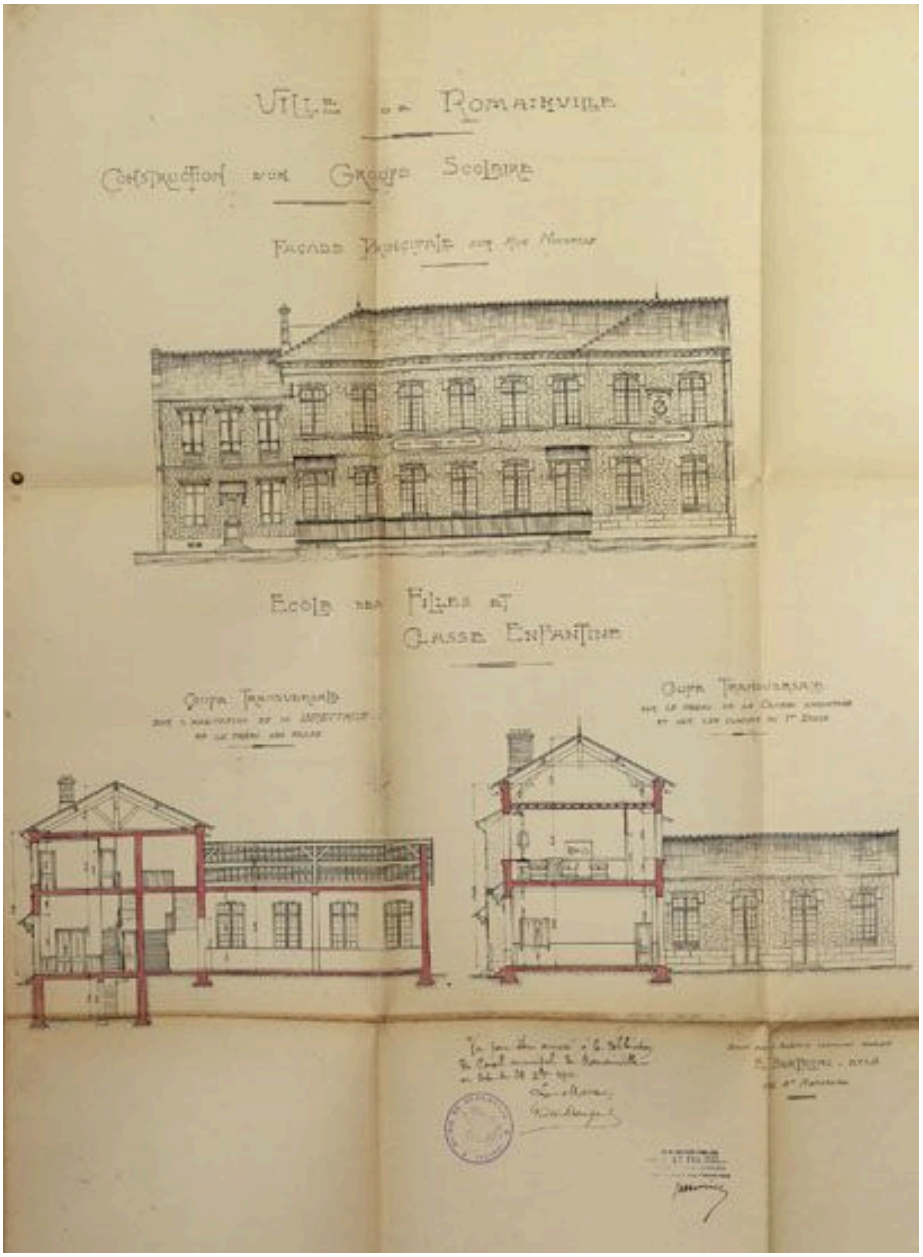

Façade principale sur la rue Louis Aubin et coupes de l'école des filles et de la classe enfantine. (AM Romainville)

IVR11_20109300035NUC4A
Auteur de l'illustration : Laurent Kruszyk
Date de prise de vue : 2010
(c) Région Ile-de-France - Inventaire général du patrimoine culturel ; (c) Ville de Romainville
communication libre, reproduction soumise à autorisation

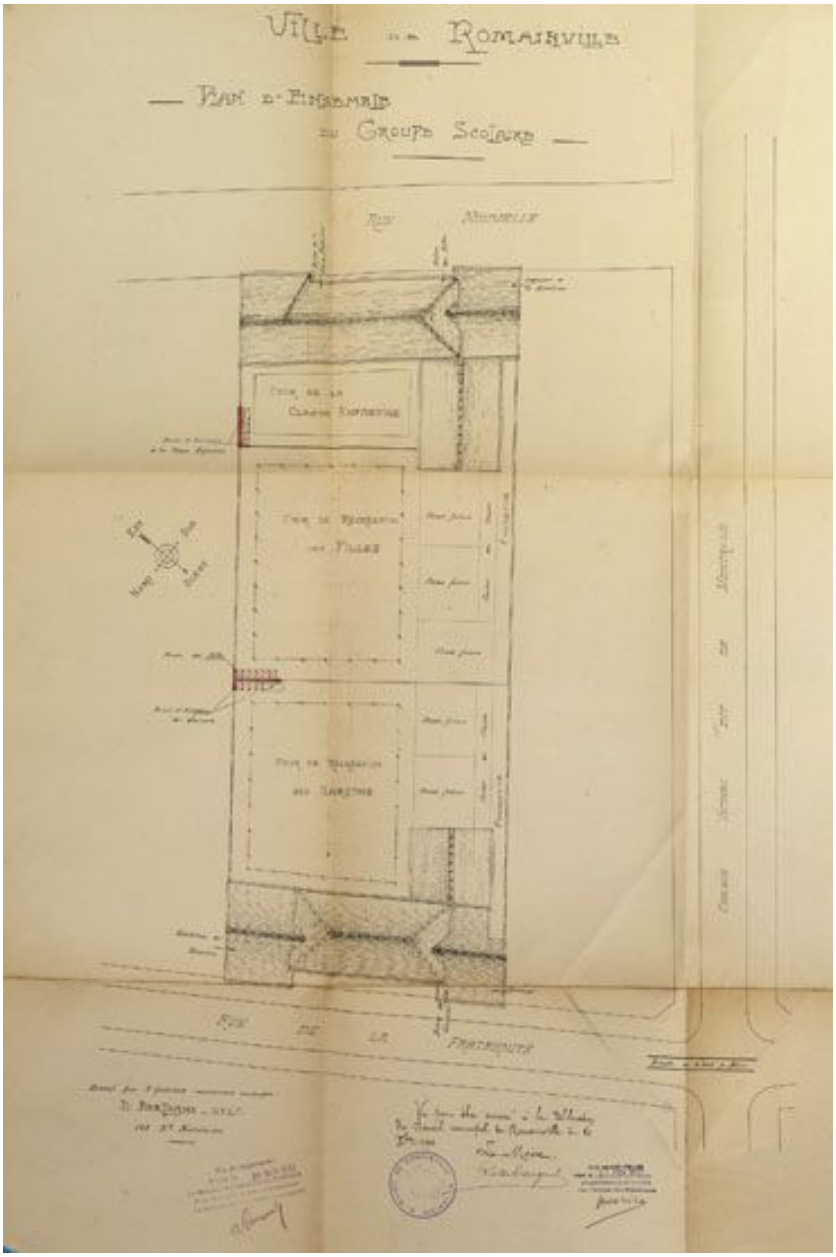

Plan d'un étage. (AM Romainville)

IVR11_20109300034NUC4A
Auteur de l'illustration : Laurent Kruszyk
Date de prise de vue : 2010
(c) Région Ile-de-France - Inventaire général du patrimoine culturel ; (c) Ville de Romainville communication libre, reproduction soumise à autorisation

Vue de la façade rue de la Fraternité.

IVR11_20109300046NUC4A
Auteur de l'illustration : Laurent Kruszyk
Date de prise de vue : 2010
(c) Région Ile-de-France - Inventaire général du patrimoine culturel
communication libre, reproduction soumise à autorisation

Vue de la façade rue Louis Aubin.

IVR11_20109300049NUC4A
Auteur de l'illustration : Laurent Kruszyk
Date de prise de vue : 2010
(c) Région Ile-de-France - Inventaire général du patrimoine culturel
communication libre, reproduction soumise à autorisation

Entrée de l'école, construite en 1912

IVR11_20109300047NUC4A
Auteur de l'illustration : Laurent Kruszyk
Date de prise de vue : 2010
(c) Région Ile-de-France - Inventaire général du patrimoine culturel
communication libre, reproduction soumise à autorisation

Détail de la façade rue Louis Aubin.

IVR11_20109300048NUC4A
Auteur de l'illustration : Laurent Kruszyk
Date de prise de vue : 2010
(c) Région Ile-de-France - Inventaire général du patrimoine culturel
communication libre, reproduction soumise à autorisation



Détail de la façade rue Louis Aubin.

IVR11_20109300050NUC4A
Auteur de l'illustration : Laurent Kruszyk
Date de prise de vue : 2010
(c) Région Ile-de-France - Inventaire général du patrimoine culturel
communication libre, reproduction soumise à autorisation

Vue de la façade sur la cour de récréation.

IVR11_20089300350NUC4A
Auteur de l'illustration : Jean-Bernard Vialles
Date de prise de vue : 2008
(c) Région Ile-de-France - Inventaire général du patrimoine culturel
communication libre, reproduction soumise à autorisation



Détail de l'appareillage des murs (briques, meulière).

IVR11_20089300351NUC4A
Auteur de l'illustration : Jean-Bernard Vialles
Date de prise de vue : 2008
(c) Région Ile-de-France - Inventaire général du patrimoine culturel
communication libre, reproduction soumise à autorisation



Escalier principal.

IVR11_20089300355NUC4A
Auteur de l'illustration : Jean-Bernard Vialles
Date de prise de vue : 2008
(c) Région Ile-de-France - Inventaire général du patrimoine culturel
communication libre, reproduction soumise à autorisation

Couloir desservant les classes.

IVR11_20089300359NUC4A
Auteur de l'illustration : Jean-Bernard Vialles
Date de prise de vue : 2008
(c) Région Ile-de-France - Inventaire général du patrimoine culturel
communication libre, reproduction soumise à autorisation

Vue d'une classe.

IVR11_20089300358NUC4A
Auteur de l'illustration : Jean-Bernard Vialles
Date de prise de vue : 2008
(c) Région Ile-de-France - Inventaire général du patrimoine culturel
communication libre, reproduction soumise à autorisation

Ancienne horloge dans une classe.

IVR11_20089300353NUC4A
Auteur de l'illustration : Jean-Bernard Vialles
Date de prise de vue : 2008
(c) Région Ile-de-France - Inventaire général du patrimoine culturel
communication libre, reproduction soumise à autorisation

Ancienne horloge dans une classe.

IVR11_20089300354NUC4A
Auteur de l'illustration : Jean-Bernard Vialles
Date de prise de vue : 2008
(c) Région Ile-de-France - Inventaire général du patrimoine culturel
communication libre, reproduction soumise à autorisation

Vue des lavados des toilettes, carreaux de grès flammés.

IVR11_20089300357NUC4A
Auteur de l'illustration : Jean-Bernard Vialles
Date de prise de vue : 2008
(c) Région Ile-de-France - Inventaire général du patrimoine culturel
communication libre, reproduction soumise à autorisation

Vue des carreaux de ciment, détail de pavement.

IVR11_20089300356NUC4A
Auteur de l'illustration : Jean-Bernard Vialles
Date de prise de vue : 2008
(c) Région Ile-de-France - Inventaire général du patrimoine culturel
communication libre, reproduction soumise à autorisation

Vue de la charpenste des pavilllons d'angle

IVR11_20089300352NUC4A
Auteur de l'illustration : Jean-Bernard Vialles
Date de prise de vue : 2008
(c) Région Ile-de-France - Inventaire général du patrimoine culturel
communication libre, reproduction soumise à autorisation