Andrésy ; Maurecourt

voie ferrée de la ligne Argenteuil-Mantes

Références du dossier

Numéro de dossier : IA78002113
Date de l'enquête initiale : 2007
Date(s) de rédaction : 2008
Cadre de l'étude : inventaire topographique
Degré d'étude : étudié

Désignation

Dénomination : voie ferrée
Appellation : de la ligne Argenteuil-Mantes
Parties constituantes non étudiées : gare, viaduc, pont

Compléments de localisation

Milieu d'implantation :
Références cadastrales :

Historique

La ligne Argenteuil-Mantes dont la concession fut confiée à la Compagnie des Chemins de fer de l'Ouest a été ouverte en 1892 en prolongement de la ligne de Paris à Argenteuil. la gare d'Andrésy a été ouverte en 1892 et la halte de Maurecourt (sur le territoire d'Andrésy) a été ouverte en 1894. La réalisation de la ligne a entraîné de gros travaux de tranchée ; c'est au cours de ces travaux qu'eut lieu la découverte du cimetière mérovingien. Elle a aussi rendu nécessaire la construction du pont Eiffel sur l'Oise et celle d'un pont à Maurecourt.

Période(s) principale(s) : 4e quart 19e siècle
Dates : 1892 (daté par travaux historiques)
Auteur(s) de l'oeuvre : maître d'oeuvre inconnu ()

Description

La gare d'Andrésy est conçue sur le même modèle que celle de Conflans-Sainte-Honorine : pavillon central à un étage, trois travées et deux ailes de deux travées. C'est une gare de première classe. Le pont qui franchit la rue du Maréchal-de-Lattre de Tassigny à Maurecourt comporte trois arches voûtées en plein cintre avec contreforts. Il est en pierre de taille de petit appareil. La halte de Maurecourt est plus petite elle comporte un pavillon central au toit en pavillon et une seule aile en rez-de-chaussée avec une demi-croupe débordante.

Eléments descriptifs

Matériau(x) du gros-oeuvre, mise en oeuvre et revêtement : calcaire ; pierre avec brique en remplissage
Matériau(x) de couverture : ardoise
Étage(s) ou vaisseau(x) : 1 étage carré
Couvrements : voûte en berceau plein-cintre
Type(s) de couverture : toit en pavillon ; toit à longs pans ; demi-croupe ; pignon découvert

Statut, intérêt et protection

Statut de la propriété : propriété publique

Présentation

La totalité du dossier (incluant aussi la synthèse et/ou la bibliographie) est disponible en bas de page dans la rubrique « Documentation – Liens web ».

Liens web

- /dossinventaire/pdf/IA78002113.pdf : /dossinventaire/pdf/IA78002113.pdf

Illustrations



La gare d'Andrésy : vue extérieure. Carte postale. (Musée de l'Ile-de-France). Phot. Jean-Bernard Vialles, Autr. Louis Rémy Sabattier IVR11_20027800558XB



La halte de Maurecourt : vue du site. Carte postale. (Collection particulière). Phot. Pascal (reproduction) Durand, Autr. Louis Rémy Sabattier IVR11_20087800513NUC2

La halte de Maurecourt : façade sur le quai. Carte postale. (Collection particulière). Phot. Pascal (reproduction) Durand, Autr. Louis Rémy Sabattier IVR11_20087800514NUC2



La halte de Maurecourt : la voie ferrée. Carte postale. (Collection particulière). Phot. Pascal (reproduction) Durand, Autr. Louis Rémy Sabattier IVR11_20087800515NUC2

La halte de Maurecourt : la voie ferrée. Carte postale. (Collection particulière). Phot. Pascal (reproduction) Durand, Autr. Louis Rémy Sabattier IVR11_20087800517NUC2

La halte de Maurecourt : façade sur le quai. Carte postale. (Collection particulière). Phot. Pascal (reproduction) Durand, Autr. Louis Rémy Sabattier IVR11_20087800518NUC2

La halte de Maurecourt et le quartier de la gare. Carte postale. (Collection particulière). Phot. Laurent Kruszyk, Autr. Louis Rémy Sabattier IVR11_20087800519NUC2

La halte de Maurecourt et les jardins de Fin d'Oise. Carte postale. (Collection particulière). Phot. Laurent Kruszyk, Autr. Louis Rémy Sabattier IVR11_20087800520NUC2



La halte de Maurecourt et le remblai de la voie ferrée vers Fin d'Oise. Carte postale. (Collection particulière). Phot. Pascal (reproduction) Durand, Autr. Louis Rémy Sabattier IVR11_20087800521NUC2

La halte de Maurecourt : la façade sur le quai. Carte postale. (Collection particulière). Phot. Laurent Kruszyk, Autr. Louis Rémy Sabattier IVR11_20087800523NUC2

Le pont Eiffel. Carte postale. (Collection particulière). Phot. Pascal (reproduction) Durand, Autr. Louis Rémy Sabattier IVR11_20087800548NUC2



Le pont Eiffel. Carte postale. (Collection particulière). Phot. Pascal (reproduction) Durand, Autr. Louis Rémy Sabattier IVR11_20087800549NUC2



Le pont Eiffel. Carte postale. (Collection particulière). Phot. Pascal (reproduction) Durand, Autr. Louis Rémy Sabattier IVR11_20087800552NUC2

Vue générale. Carte postale. (Musée de l'Ile-de-France). Phot. Jean-Bernard Vialles, Autr. Louis Rémy Sabattier IVR11_20027800595XB



Le viaduc de Maurecourt. Carte postale. (Collection particulière). Phot. Pascal (reproduction) Durand, Autr. Louis Rémy Sabattier IVR11_20087800579NUC2

Le viaduc de Maurecourt. Carte postale. (Collection particulière). Phot. Pascal (reproduction) Durand, Autr. Louis Rémy Sabattier IVR11_20087800580NUC2

Le viaduc de Maurecourt. Carte postale. (Collection particulière). Phot. Pascal (reproduction) Durand, Autr. Louis Rémy Sabattier IVR11_20087800581NUC2

La gare d'Andrésy : façade antérieure. Phot. Laurent Kruszyk IVR11_20067800398XA

La gare d'Andrésy : vue du quai. Phot. Laurent Kruszyk IVR11_20067800400XA

La halte de Maurecourt : vue de la gare et des quais. Phot. Laurent Kruszyk IVR11_20077800365XA

La halte de Maurecourt : vue de la façade sur rue. Phot. Laurent Kruszyk IVR11_20077800363XA

Vue d'ensemble du pont.
Phot. Laurent Kruszyk
IVR11_20067800881XA

Dossiers liés

Dossiers de synthèse :
présentation de l'étude du patrimoine du canton d'Andrésy (IA78002090)
Oeuvre(s) contenue(s) :
Oeuvre(s) en rapport :
ville d'Andrésy (IA78000943) Île-de-France, Yvelines, Andrésy
ville de Maurecourt (IA78002096) Île-de-France, Yvelines, Maurecourt

Auteur(s) du dossier : Roselyne Bussière
Copyright(s) : (c) Région Ile-de-France - Inventaire général du patrimoine culturel



La gare d'Andrésy : vue extérieure. Carte postale. (Musée de l'Ile-de-France).

IVR11_20027800558XB
Auteur de l'illustration : Jean-Bernard Vialles
Auteur du document reproduit : Louis Rémy Sabattier
Date de prise de vue : 2002
(c) Région Ile-de-France - Inventaire général du patrimoine culturel ; (c) Conseil général des Hauts-de-Seine
communication libre, reproduction soumise à autorisation

La halte de Maurecourt : vue du site. Carte postale. (Collection particulière).

IVR11_20087800513NUC2
Auteur de l'illustration : Pascal (reproduction) Durand
Auteur du document reproduit : Louis Rémy Sabattier
Date de prise de vue : 2008
(c) Région Ile-de-France - Inventaire général du patrimoine culturel
communication libre, reproduction soumise à autorisation

La halte de Maurecourt : façade sur le quai. Carte postale. (Collection particulière).

IVR11_20087800514NUC2
Auteur de l'illustration : Pascal (reproduction) Durand
Auteur du document reproduit : Louis Rémy Sabattier
Date de prise de vue : 2008
(c) Région Ile-de-France - Inventaire général du patrimoine culturel
communication libre, reproduction soumise à autorisation



La halte de Maurecourt : la voie ferrée. Carte postale. (Collection particulière).

IVR11_20087800515NUC2
Auteur de l'illustration : Pascal (reproduction) Durand
Auteur du document reproduit : Louis Rémy Sabattier
Date de prise de vue : 2008
(c) Région Ile-de-France - Inventaire général du patrimoine culturel
communication libre, reproduction soumise à autorisation

La halte de Maurecourt : la voie ferrée. Carte postale. (Collection particulière).

IVR11_20087800517NUC2
Auteur de l'illustration : Pascal (reproduction) Durand
Auteur du document reproduit : Louis Rémy Sabattier
Date de prise de vue : 2008
(c) Région Ile-de-France - Inventaire général du patrimoine culturel
communication libre, reproduction soumise à autorisation

La halte de Maurecourt : façade sur le quai. Carte postale. (Collection particulière).

IVR11_20087800518NUC2
Auteur de l'illustration : Pascal (reproduction) Durand
Auteur du document reproduit : Louis Rémy Sabattier
Date de prise de vue : 2008
(c) Région Ile-de-France - Inventaire général du patrimoine culturel
communication libre, reproduction soumise à autorisation

La halte de Maurecourt et le quartier de la gare. Carte postale. (Collection particulière).

IVR11_20087800519NUC2
Auteur de l'illustration : Laurent Kruszyk
Auteur du document reproduit : Louis Rémy Sabattier
Date de prise de vue : 2008
(c) Région Ile-de-France - Inventaire général du patrimoine culturel
communication libre, reproduction soumise à autorisation

La halte de Maurecourt et les jardins de Fin d'Oise. Carte postale. (Collection particulière).

IVR11_20087800520NUC2
Auteur de l'illustration : Laurent Kruszyk
Auteur du document reproduit : Louis Rémy Sabattier
Date de prise de vue : 2008
(c) Région Ile-de-France - Inventaire général du patrimoine culturel
communication libre, reproduction soumise à autorisation



La halte de Maurecourt et le remblai de la voie ferrée vers Fin d'Oise. Carte postale. (Collection particulière).

IVR11_20087800521NUC2
Auteur de l'illustration : Pascal (reproduction) Durand
Auteur du document reproduit : Louis Rémy Sabattier
Date de prise de vue : 2008
(c) Région Ile-de-France - Inventaire général du patrimoine culturel
communication libre, reproduction soumise à autorisation

La halte de Maurecourt : la façade sur le quai. Carte postale. (Collection particulière).

IVR11_20087800523NUC2
Auteur de l'illustration : Laurent Kruszyk
Auteur du document reproduit : Louis Rémy Sabattier
Date de prise de vue : 2008
(c) Région Ile-de-France - Inventaire général du patrimoine culturel
communication libre, reproduction soumise à autorisation

Le pont Eiffel. Carte postale. (Collection particulière).

IVR11_20087800548NUC2
Auteur de l'illustration : Pascal (reproduction) Durand
Auteur du document reproduit : Louis Rémy Sabattier
Date de prise de vue : 2008
(c) Région Ile-de-France - Inventaire général du patrimoine culturel
communication libre, reproduction soumise à autorisation



Le pont Eiffel. Carte postale. (Collection particulière).

IVR11_20087800549NUC2
Auteur de l'illustration : Pascal (reproduction) Durand
Auteur du document reproduit : Louis Rémy Sabattier
Date de prise de vue : 2008
(c) Région Ile-de-France - Inventaire général du patrimoine culturel
communication libre, reproduction soumise à autorisation

Le pont Eiffel. Carte postale. (Collection particulière).

IVR11_20087800552NUC2
Auteur de l'illustration : Pascal (reproduction) Durand
Auteur du document reproduit : Louis Rémy Sabattier
Date de prise de vue : 2008
(c) Région Ile-de-France - Inventaire général du patrimoine culturel
communication libre, reproduction soumise à autorisation

Vue générale. Carte postale. (Musée de l'Ile-de-France).

IVR11_20027800595XB
Auteur de l'illustration : Jean-Bernard Vialles
Auteur du document reproduit : Louis Rémy Sabattier
Date de prise de vue : 2002
(c) Région Ile-de-France - Inventaire général du patrimoine culturel ; (c) Conseil général des Hauts-de-Seine
communication libre, reproduction soumise à autorisation



Le viaduc de Maurecourt. Carte postale. (Collection particulière).

IVR11_20087800579NUC2
Auteur de l'illustration : Pascal (reproduction) Durand
Auteur du document reproduit : Louis Rémy Sabattier
Date de prise de vue : 2008
(c) Région Ile-de-France - Inventaire général du patrimoine culturel
communication libre, reproduction soumise à autorisation



Le viaduc de Maurecourt. Carte postale. (Collection particulière).

IVR11_20087800580NUC2
Auteur de l'illustration : Pascal (reproduction) Durand
Auteur du document reproduit : Louis Rémy Sabattier
Date de prise de vue : 2008
(c) Région Ile-de-France - Inventaire général du patrimoine culturel
communication libre, reproduction soumise à autorisation

Le viaduc de Maurecourt. Carte postale. (Collection particulière).

IVR11_20087800581NUC2
Auteur de l'illustration : Pascal (reproduction) Durand
Auteur du document reproduit : Louis Rémy Sabattier
Date de prise de vue : 2008
(c) Région Ile-de-France - Inventaire général du patrimoine culturel
communication libre, reproduction soumise à autorisation

La gare d'Andrésy : façade antérieure.

IVR11_20067800398XA
Auteur de l'illustration : Laurent Kruszyk
Date de prise de vue : 2006
(c) Région Ile-de-France - Inventaire général du patrimoine culturel
communication libre, reproduction soumise à autorisation

La gare d'Andrésy : vue du quai.

IVR11_20067800400XA
Auteur de l'illustration : Laurent Kruszyk
Date de prise de vue : 2006
(c) Région Ile-de-France - Inventaire général du patrimoine culturel
communication libre, reproduction soumise à autorisation

La halte de Maurecourt : vue de la gare et des quais.

IVR11_20077800365XA
Auteur de l'illustration : Laurent Kruszyk
Date de prise de vue : 2007
(c) Région Ile-de-France - Inventaire général du patrimoine culturel
communication libre, reproduction soumise à autorisation

La halte de Maurecourt : vue de la façade sur rue.

IVR11_20077800363XA
Auteur de l'illustration : Laurent Kruszyk
Date de prise de vue : 2007
(c) Région Ile-de-France - Inventaire général du patrimoine culturel
communication libre, reproduction soumise à autorisation

Vue d'ensemble du pont.

IVR11_20067800881XA
Auteur de l'illustration : Laurent Kruszyk
Date de prise de vue : 2006
(c) Région Ile-de-France - Inventaire général du patrimoine culturel
communication libre, reproduction soumise à autorisation