Île-de-France, Essonne
Paray-Vieille-Poste

lotissement concerté d'HBM Le Logis populaire

Références du dossier

Numéro de dossier : IA91000584
Date de l'enquête initiale : 2001
Date(s) de rédaction : 2004
Cadre de l'étude : inventaire topographique
Degré d'étude : étudié

Désignation

Dénomination : lotissement concerté
Appellation : HBM, Le Logis populaire

Compléments de localisation

Milieu d'implantation :
Références cadastrales :

Historique

La société d'HBM Le Logis populaire, dont le siège est à Essonnes, a été autorisée par arrêté du ministère de l'Intérieur du 15 juin 1933 à édifier un ensemble d'habitations formé de deux immeubles collectifs et onze groupes de logements, sur des terrains situés en bordure du lotissement de la Vieille Poste ; il devait être séparé de ce lotissement par une voie de 12 m de largeur, et les rues desservant celui-ci (Montgolfier, Crocé-Spinelli, Blanchard et Pilatre-de-Rozier) prolongées sur le terrain à morceler (34 lots de superficie variable) avec des largeurs de 10, 15 et 20 m. Les plans de l'architecte Lacombe sont datés des 27 et 28 mai 1932. Destinés à la location simple, ces logements devaient être réservés dans la proportion de 20 % aux besoins de la commune, celle-ci acceptant de garantir le remboursement des annuités de l'emprunt contracté par la société auprès de la Caisse des dépôts. On ne sait pas si le lotissement a été réalisé ou s'il a été détruit lors de l'extension de l'aéroport d'Orly.

Période(s) principale(s) : 2e quart 20e siècle
Dates : 1933 (daté par source)
Auteur(s) de l'oeuvre : Raymond Lacombe (architecte, attribution par source)

Description

Les deux immeubles (3 étages) sont construits en brique ; ils sont couverts d'une toiture terrasse, et les pavillons (un étage de comble) de toits à longs pans avec demi-croupe. Des jardins séparent les constructions de la voie publique, sauf devant les boutiques des habitations collectives où un dallage cimenté est installé.

Eléments descriptifs

Matériau(x) du gros-oeuvre, mise en oeuvre et revêtement : brique
Étage(s) ou vaisseau(x) : 3 étages carrés, étage de comble
Type(s) de couverture : terrasse ; toit à longs pans ; demi-croupe

Typologies et état de conservation

État de conservation : oeuvre non réalisée

Liens web

- Dossier PDF : http://www2.culture.gouv.fr/documentation/memoire/HTML/IVR11/IA91000584/index.htm

Illustrations

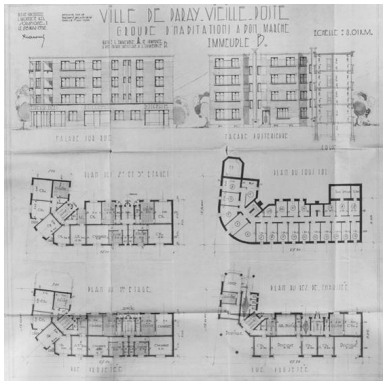

Immeubles A et B : élévations principale et postérieure, plans. 1er juin 1932. IVR11_20039101325X

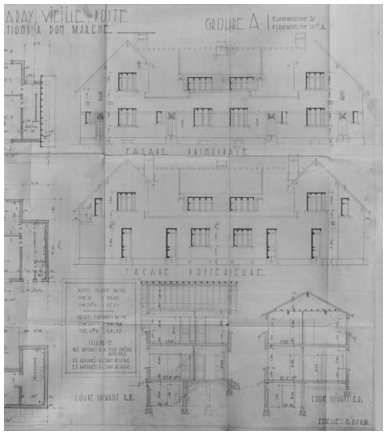

Pavillons du groupe A (2 logements du type IV : 54, 54 m2, et 2 logements du type IVbis A : 64, 42 m2) : façades principale et postérieure, coupe. 1er juin 1932. IVR11_20039101323X

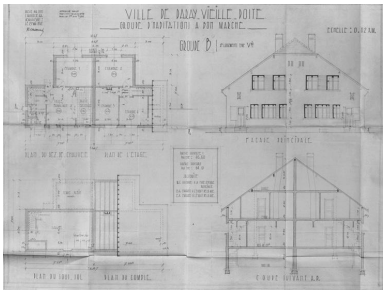

Pavillons du groupe B (2 logements du type Vbis : 64, 10 m2) : élévation principale, plans et coupe. 1er juin 1932. IVR11_20039101324X

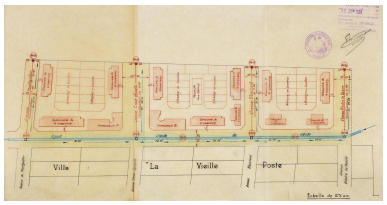

Plan d'ensemble du lotissement, établi sur le plan de nivellement dressé par L. Poussin, géomètre à Juvisy. Ce lotissement, situé à côté de la Villa La Vieille Poste, a été approuvé par arrêté préfectoral du 15 juin 1933. IVR11_20039101260XA

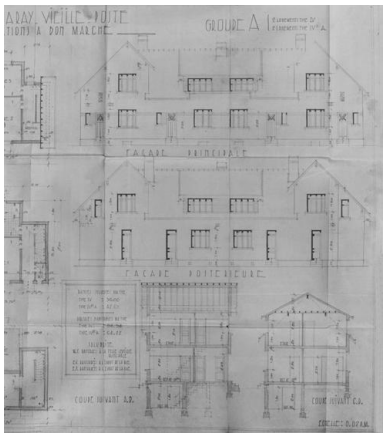

Pavillons du groupe A (2 logements du type IV : 54, 54 m2, et 2 logements du type IVbis A : 64, 42 m2) : façades principale et postérieure, coupe. 1er juin 1932. IVR11_20039101323X

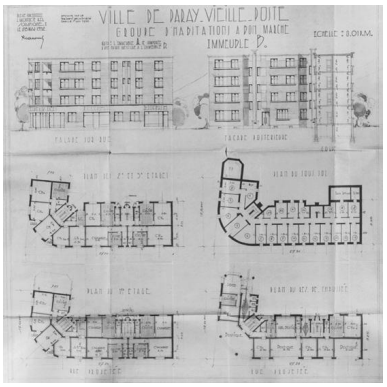

Immeubles A et B : élévations principale et postérieure, plans. 1er juin 1932. IVR11_20039101325X

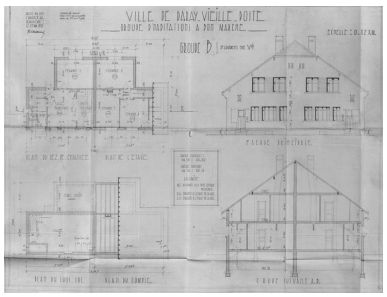

Pavillons du groupe B (2 logements du type Vbis : 64, 10 m2) : élévation principale, plans et coupe. 1er juin 1932. IVR11_20039101324X

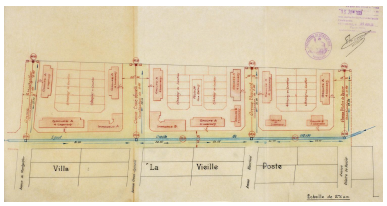

Plan d'ensemble du lotissement, établi sur le plan de nivellement dressé par L. Poussin, géomètre à Juvisy. Ce lotissement, situé à côté de la Villa La Vieille Poste, a été approuvé par arrêté préfectoral du 15 juin 1933. IVR11_20039101260XA

Auteur(s) du dossier : Brigitte Blanc
Copyright(s) : (c) Région Ile-de-France - Inventaire général du patrimoine culturel

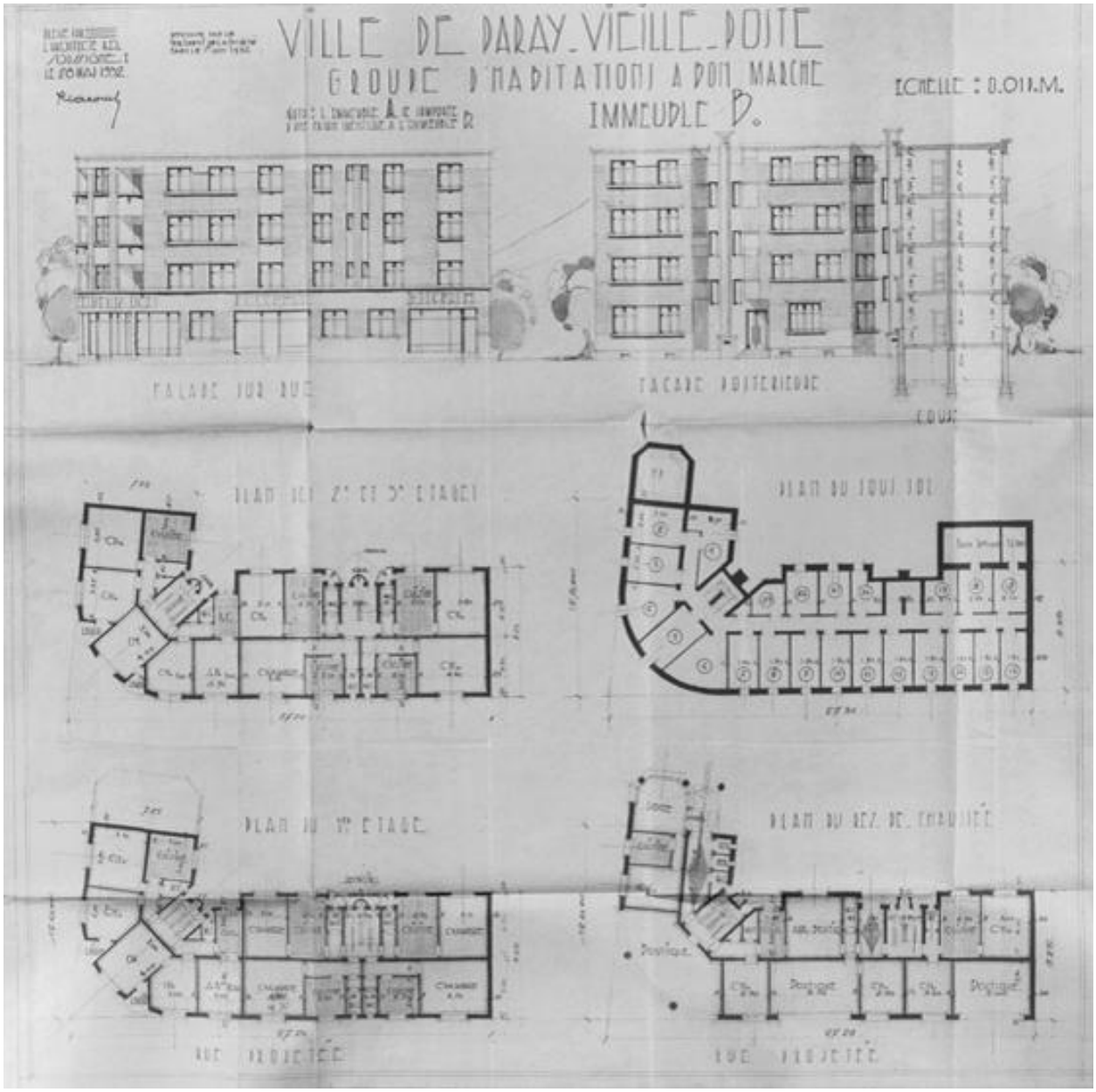

Immeubles A et B : élévations principale et postérieure, plans. 1er juin 1932.

IVR11_20039101325X
Date de prise de vue : 2003
(c) Région Ile-de-France - Inventaire général du patrimoine culturel ; (c) ADAGP
communication libre, reproduction soumise à autorisation

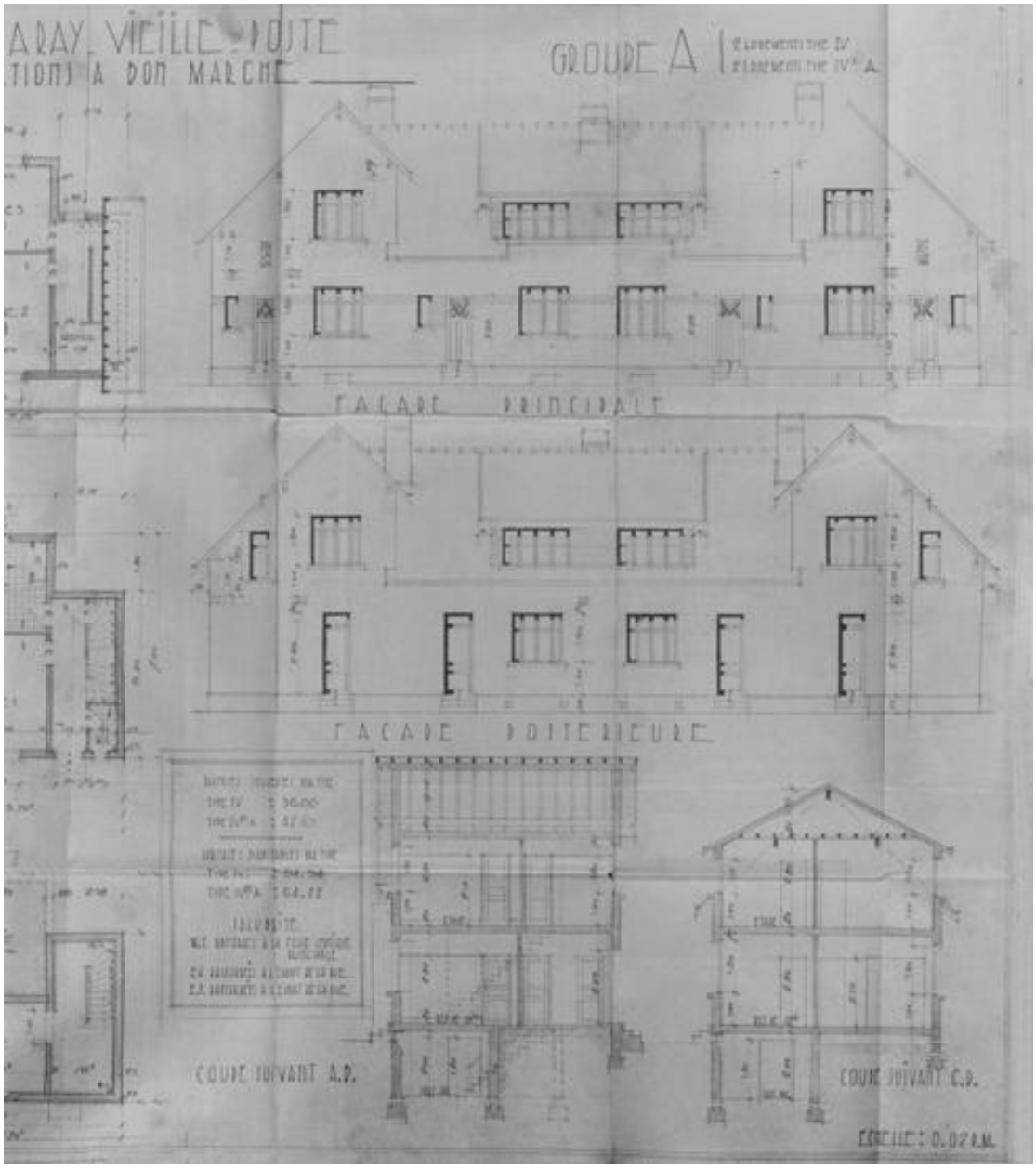

Pavillons du groupe A (2 logements du type IV : 54, 54 m2, et 2 logements du type IVbis A : 64, 42 m2) : façades principale et postérieure, coupe. 1er juin 1932.

IVR11_20039101323X
Date de prise de vue : 2003
(c) Région Ile-de-France - Inventaire général du patrimoine culturel ; (c) ADAGP
communication libre, reproduction soumise à autorisation

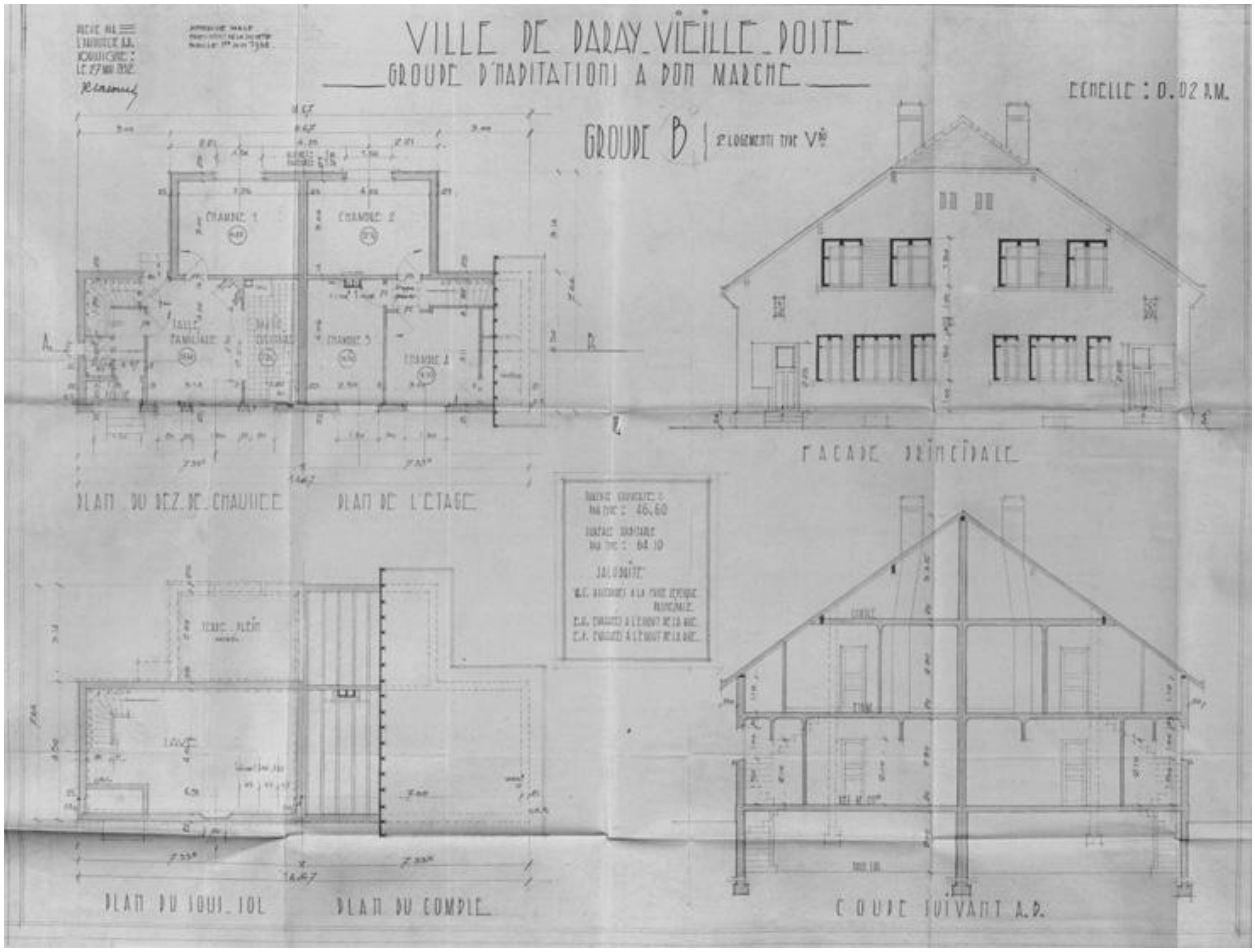

Pavillons du groupe B (2 logements du type Vbis : 64, 10 m2) : élévation principale, plans et coupe. 1er juin 1932.

IVR11_20039101324X
Date de prise de vue : 2003
(c) Région Ile-de-France - Inventaire général du patrimoine culturel ; (c) ADAGP
communication libre, reproduction soumise à autorisation

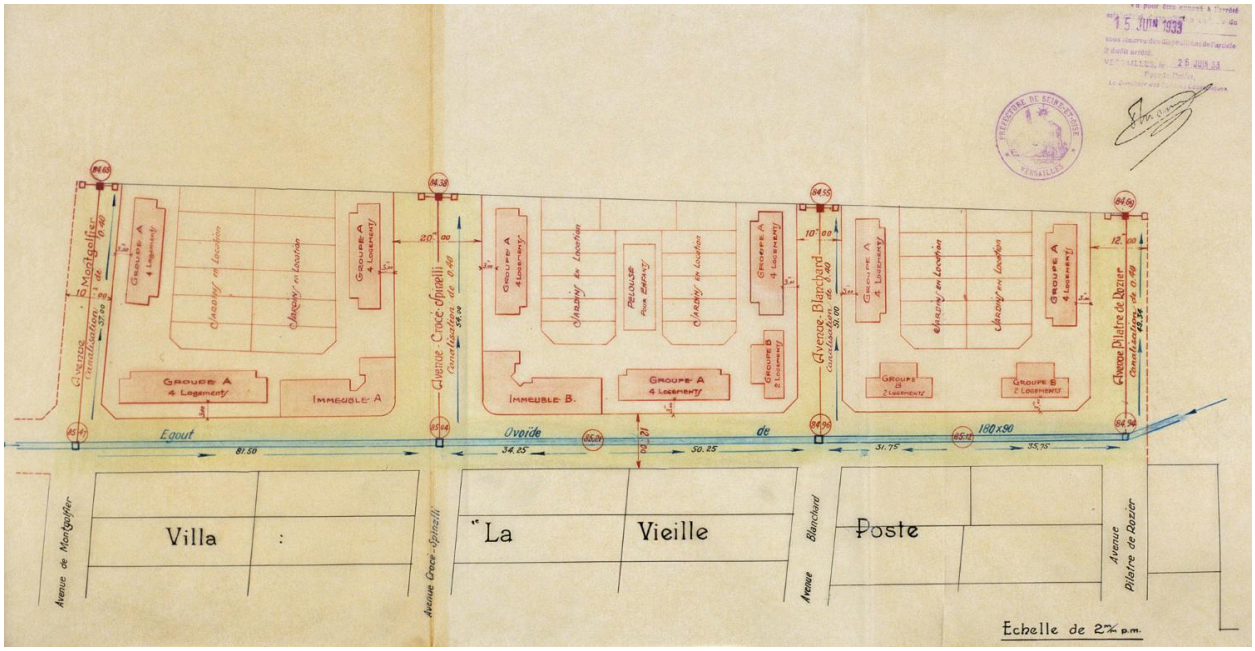

Plan d'ensemble du lotissement, établi sur le plan de nivellement dressé par L. Poussin, géomètre à Juvisy. Ce lotissement, situé à côté de la Villa La Vieille Poste, a été approuvé par arrêté préfectoral du 15 juin 1933.

IVR11_20039101260XA
Date de prise de vue : 2003
(c) Région Ile-de-France - Inventaire général du patrimoine culturel ; (c) ADAGP
communication libre, reproduction soumise à autorisation

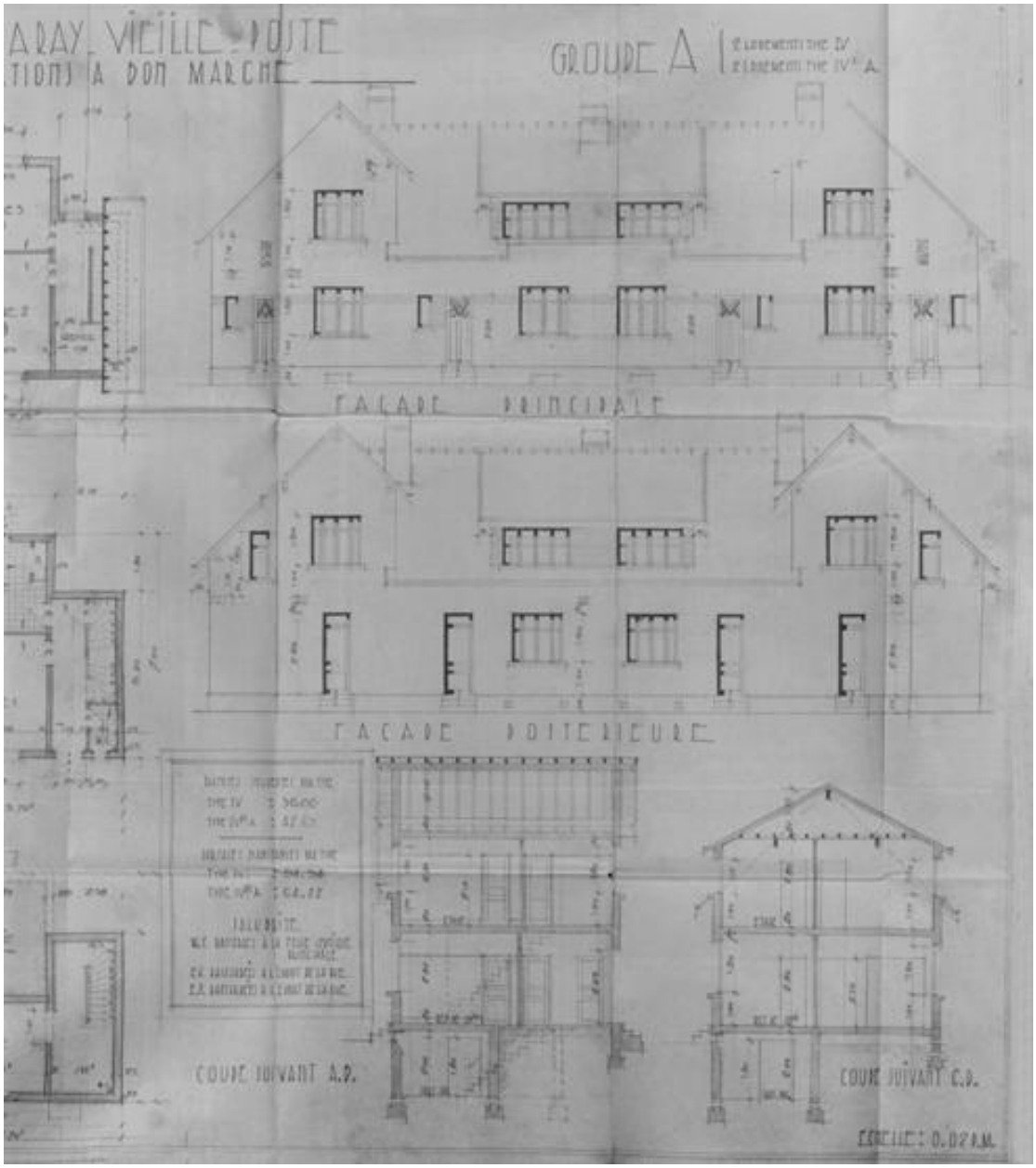

Pavillons du groupe A (2 logements du type IV : 54, 54 m2, et 2 logements du type IVbis A : 64, 42 m2) : façades principale et postérieure, coupe. 1er juin 1932.

IVR11_20039101323X
Date de prise de vue : 2003
(c) Région Ile-de-France - Inventaire général du patrimoine culturel ; (c) ADAGP
communication libre, reproduction soumise à autorisation

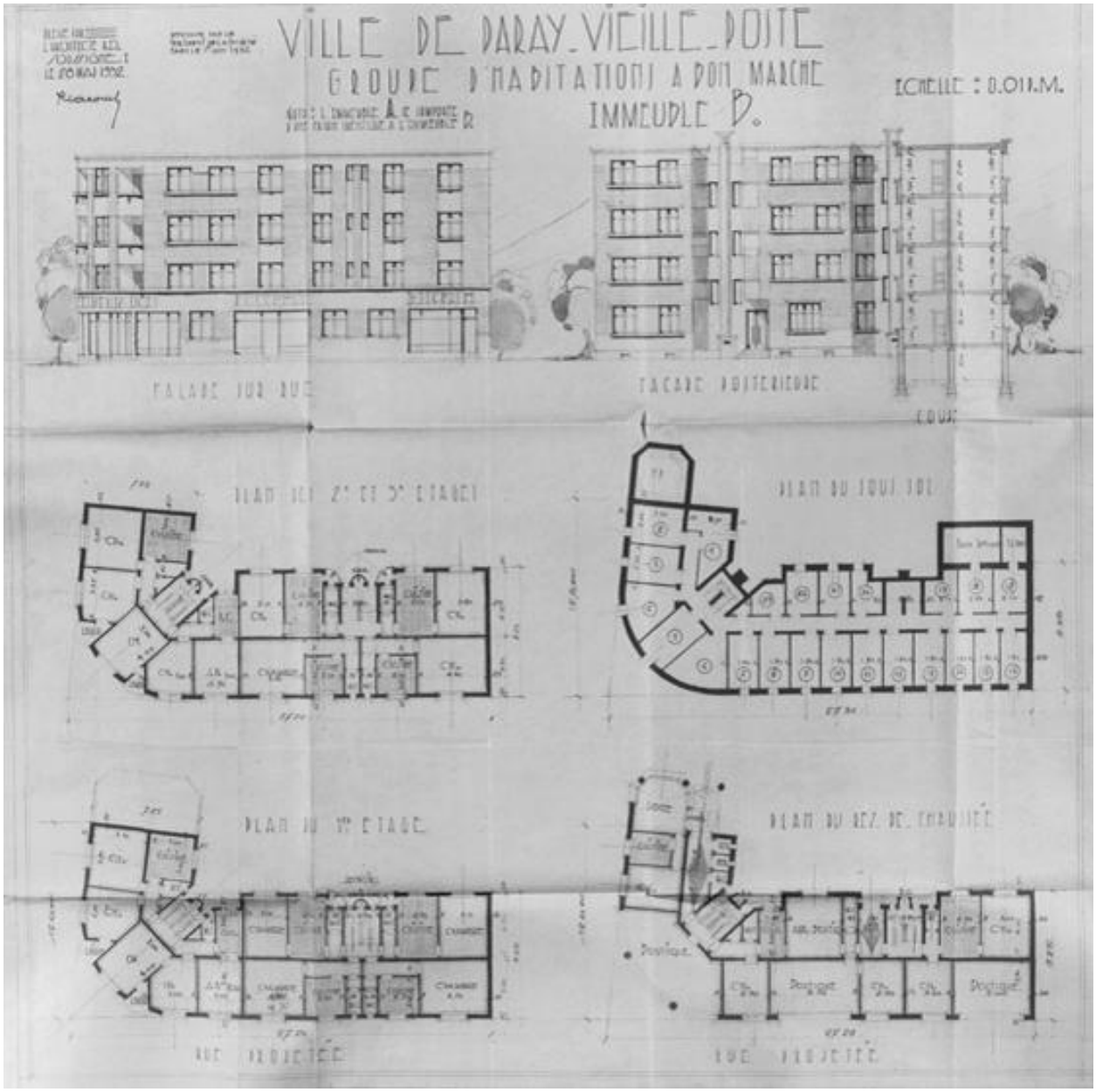

Immeubles A et B : élévations principale et postérieure, plans. 1er juin 1932.

IVR11_20039101325X
Date de prise de vue : 2003
(c) Région Ile-de-France - Inventaire général du patrimoine culturel ; (c) ADAGP
communication libre, reproduction soumise à autorisation

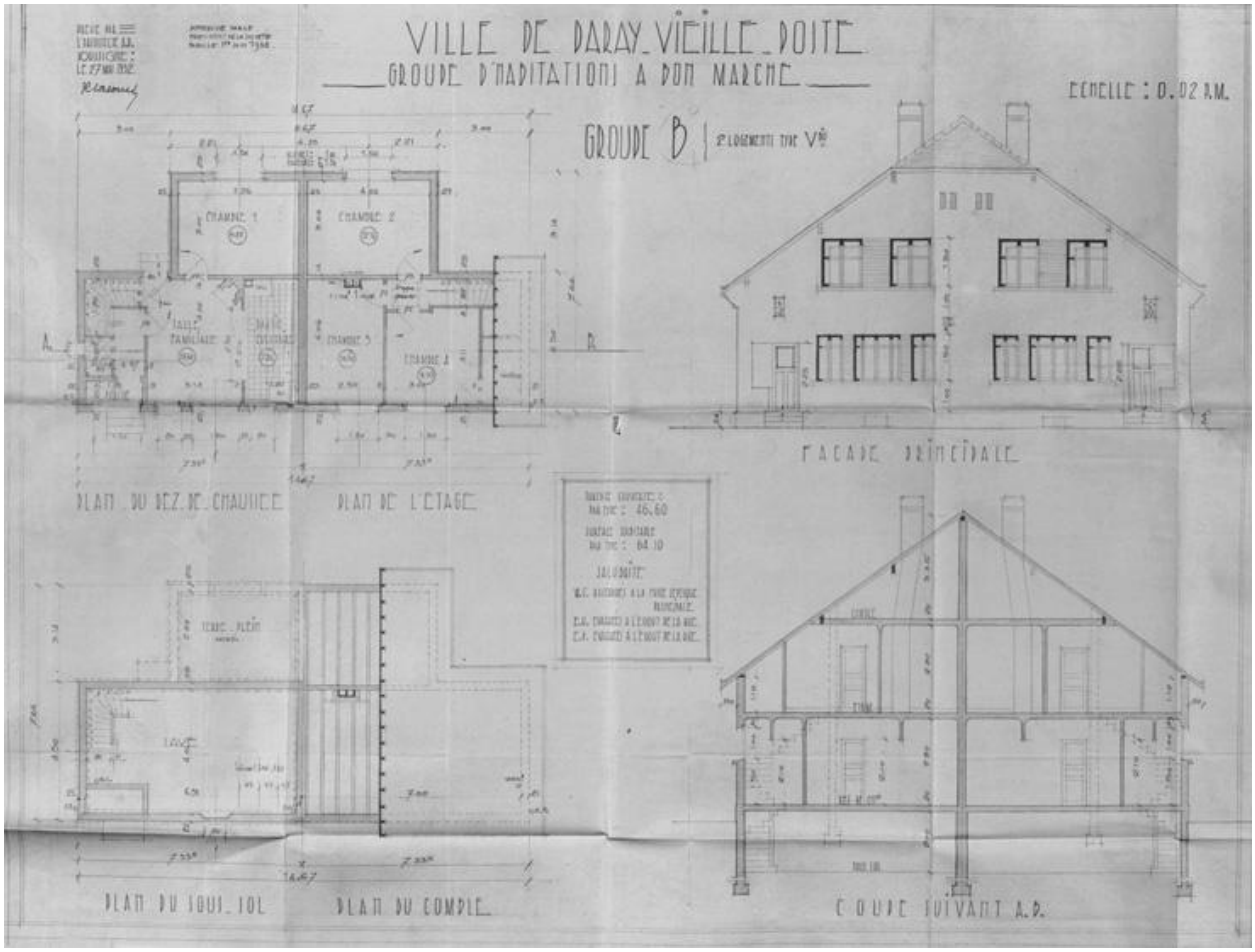

Pavillons du groupe B (2 logements du type Vbis : 64, 10 m2) : élévation principale, plans et coupe. 1er juin 1932.

IVR11_20039101324X
Date de prise de vue : 2003
(c) Région Ile-de-France - Inventaire général du patrimoine culturel ; (c) ADAGP
communication libre, reproduction soumise à autorisation

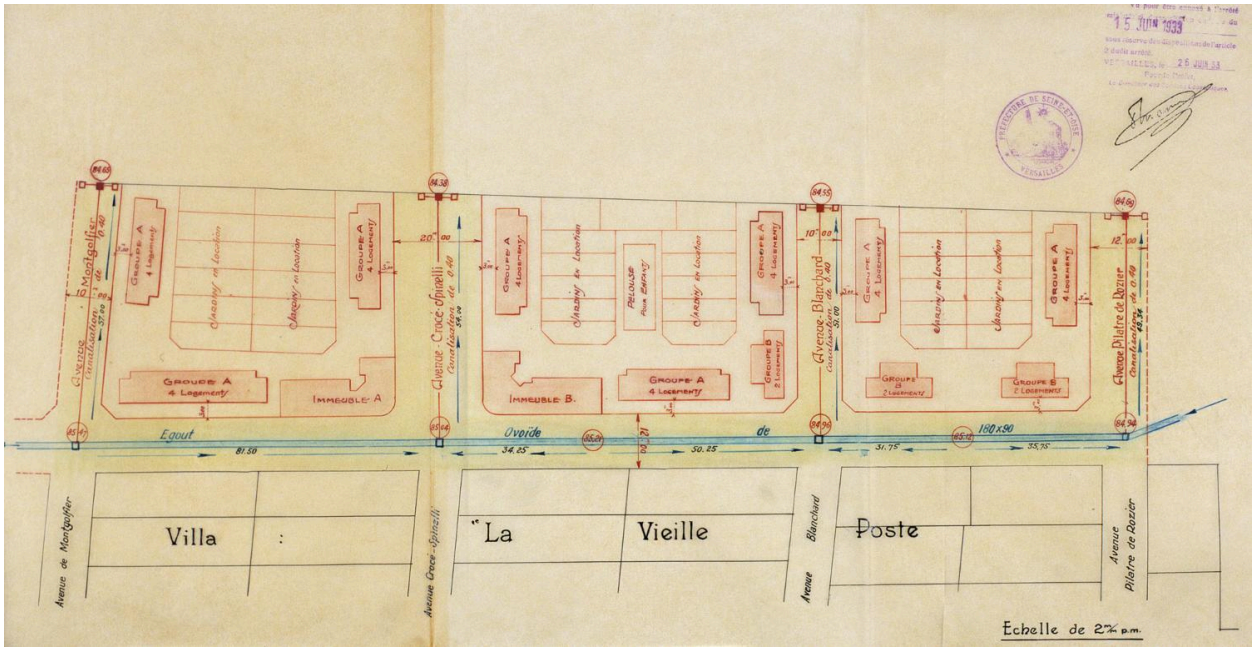

Plan d'ensemble du lotissement, établi sur le plan de nivellement dressé par L. Poussin, géomètre à Juvisy. Ce lotissement, situé à côté de la Villa La Vieille Poste, a été approuvé par arrêté préfectoral du 15 juin 1933.

IVR11_20039101260XA
Date de prise de vue : 2003
(c) Région Ile-de-France - Inventaire général du patrimoine culturel ; (c) ADAGP
communication libre, reproduction soumise à autorisation