Île-de-France, Seine-et-Marne
Melun
quai du Maréchal-Joffre

cercle nautique

Références du dossier

Numéro de dossier : IA77000488
Date de l'enquête initiale : 2003
Date(s) de rédaction : 2003
Cadre de l'étude : inventaire topographique
Degré d'étude : étudié

Désignation

Dénomination : établissement nautique

Compléments de localisation

Milieu d'implantation : en ville
Références cadastrales : 1985, AW, 7

Historique

En 1930, l'architecte parisien R. Poirier dresse les plans d'un bâtiment pour le Cercle nautique melunais (club fondé en 1912). Ce bâtiment, inauguré en 1931, sert de garage à bateaux et de lieu de réunion pour les membres du Cercle. Au bâtiment du Cercle nautique s'ajoutent par la suite une plage artificielle (IA77000573) et un tank à ramer (IA77000431). Le Cercle nautique lui-même a fait l'objet d'une extension plus récente, sur le côté ouest, qui a rompu la symétrie initiale de la façade. L'établissement est toujours en activité.

Période(s) principale(s) : 2e quart 20e siècle
Dates : 1930 (daté par source)
Auteur(s) de l'oeuvre : R. Poirier (architecte, attribution par source)

Description

Le rez-de-chaussée est occupé par les garages à bateaux. Au premier étage se trouvent les bureaux, la salle de réunion et les vestiaires.

Eléments descriptifs

Matériau(x) du gros-oeuvre, mise en oeuvre et revêtement : béton
Étage(s) ou vaisseau(x) : 1 étage carré
Type(s) de couverture : terrasse

Statut, intérêt et protection

Statut de la propriété : propriété de la commune

Liens web

- /dossinventaire/pdf/IA77000488.pdf : /dossinventaire/pdf/IA77000488.pdf

Illustrations



Projet de l'architecte parisien R. Poirier : la façade. Tirage d'architecte, 1930. (AM Melun. 3 R 2)
Phot. Philippe Ayrault,
Autr. R. (architecte) Poirier
IVR11_20067700247XA

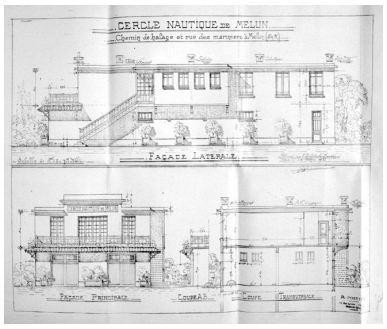

Projet de l'architecte parisien R. Poirier : élévation latérale, façade et coupe. Tirage d'architecte, 1930. (AM Melun. 3 R 2)
Phot. Philippe Ayrault,
Autr. R. (architecte) Poirier
IVR11_20067700249X

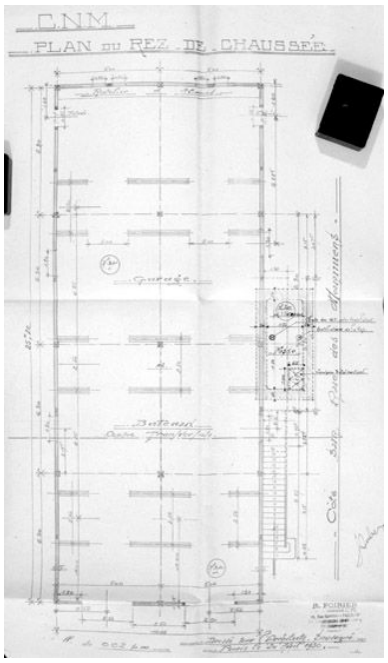

Projet de l'architecte parisien R. Poirier : plan du rez-de-chaussée. Tirage d'architecte, 1930. (AM Melun. 3 R 2)
Phot. Philippe Ayrault,
Autr. R. (architecte) Poirier
IVR11_20067700250X

Le Cercle nautique dans son état d'origine. Carte postale. (AM Melun. 3 R 2)
Phot. Philippe Ayrault
IVR11_20067700243X

Vue intérieure de la salle de réunion, au premier étage du bâtiment, vers 1950. Carte postale. (AM Melun. 3 R 2)
Phot. Philippe Ayrault,
Autr. E. Lasseron et fils.
IVR11_20067700244X

Papier à en-tête du Cercle Nautique de Melun. (AM Melun. 3 R 2)
Phot. Philippe Ayrault
IVR11_20067700242X

Vue de la façade (élévation nord).
Phot. Stéphane Asseline
IVR11_20037700407X

Dossiers liés

Oeuvre(s) contenue(s) :

Auteur(s) du dossier : Judith Förstel, Antoine Le Bas
Copyright(s) : (c) Région Ile-de-France - Inventaire général du patrimoine culturel



Projet de l'architecte parisien R. Poirier : la façade. Tirage d'architecte, 1930. (AM Melun. 3 R 2)

IVR11_20067700247XA
Auteur de l'illustration : Philippe Ayrault
Auteur du document reproduit : R. (architecte) Poirier
Date de prise de vue : 2006
(c) Philippe Ayrault, Région Ile-de-France ; (c) Ville de Melun
communication libre, reproduction soumise à autorisation

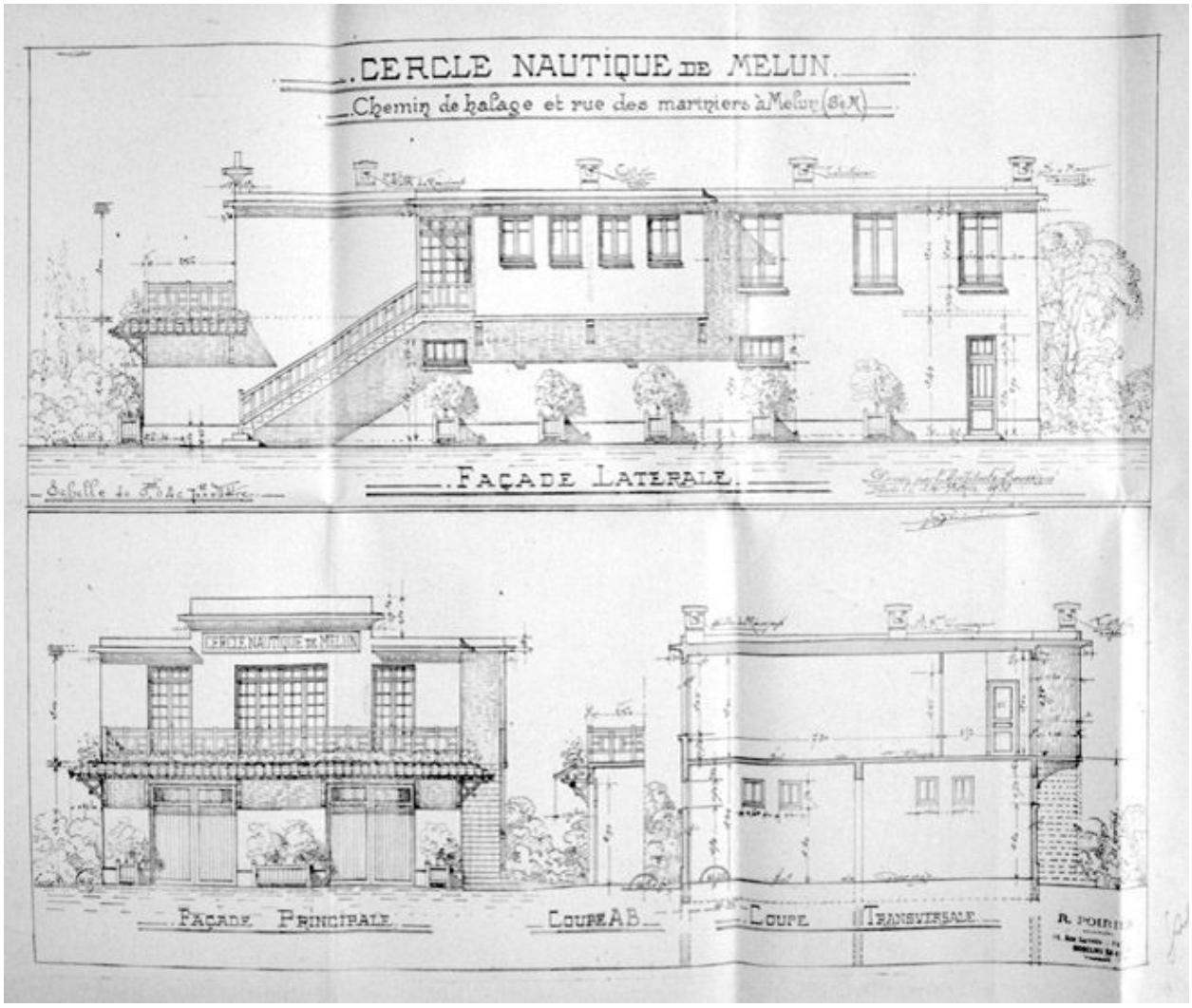

Projet de l'architecte parisien R. Poirier : élévation latérale, façade et coupe. Tirage d'architecte, 1930. (AM Melun. 3 R 2)

IVR11_20067700249X
Auteur de l'illustration : Philippe Ayrault
Auteur du document reproduit : R. (architecte) Poirier
Date de prise de vue : 2006
(c) Philippe Ayrault, Région Ile-de-France ; (c) Ville de Melun
communication libre, reproduction soumise à autorisation

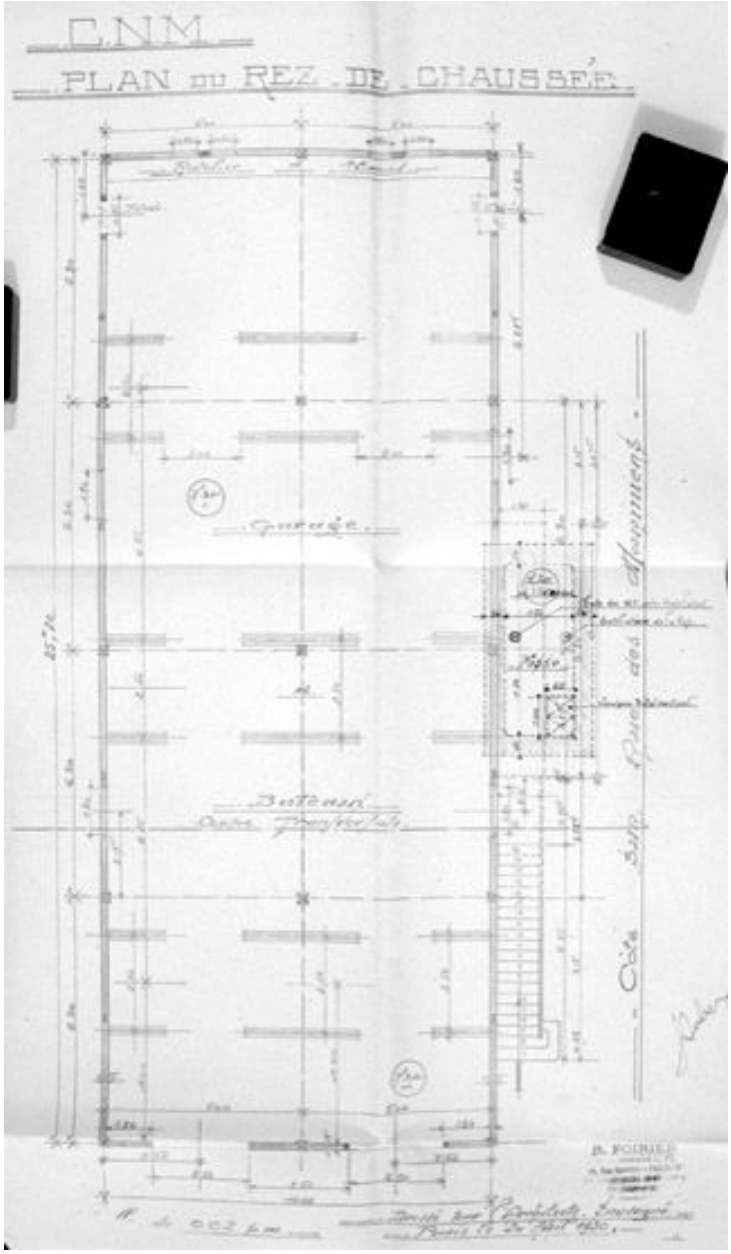

Projet de l'architecte parisien R. Poirier : plan du rez-de-chaussée. Tirage d'architecte, 1930. (AM Melun. 3 R 2)

IVR11_20067700250X
Auteur de l'illustration : Philippe Ayrault
Auteur du document reproduit : R. (architecte) Poirier
Date de prise de vue : 2006
(c) Philippe Ayrault, Région Ile-de-France ; (c) Ville de Melun
communication libre, reproduction soumise à autorisation

Le Cercle nautique dans son état d'origine. Carte postale. (AM Melun. 3 R 2)

IVR11_20067700243X
Auteur de l'illustration : Philippe Ayrault
Date de prise de vue : 2006
(c) Philippe Ayrault, Région Ile-de-France ; (c) Ville de Melun
communication libre, reproduction soumise à autorisation

Vue intérieure de la salle de réunion, au premier étage du bâtiment, vers 1950. Carte postale. (AM Melun. 3 R 2)

IVR11_20067700244X
Auteur de l'illustration : Philippe Ayrault
Auteur du document reproduit : E. Lasseron et fils.
Date de prise de vue : 2006
(c) Philippe Ayrault, Région Ile-de-France ; (c) Ville de Melun
communication libre, reproduction soumise à autorisation

Papier à en-tête du Cercle Nautique de Melun. (AM Melun. 3 R 2)

IVR11_20067700242X
Auteur de l'illustration : Philippe Ayrault
Date de prise de vue : 2006
(c) Philippe Ayrault, Région Ile-de-France ; (c) Ville de Melun
communication libre, reproduction soumise à autorisation

Vue de la façade (élévation nord).

IVR11_20037700407X
Auteur de l'illustration : Stéphane Asseline
Date de prise de vue : 2003
(c) Stéphane Asseline, Région Ile-de-France
communication libre, reproduction soumise à autorisation