Île-de-France, Val-d'Oise
Enghien-les-Bains
rue du Général de Gaulle, rue de Malleville, rue des Thermes

Nouvel établissement thermal

Références du dossier

Numéro de dossier : IA95000378
Date de l'enquête initiale : 2006
Date(s) de rédaction : 2010
Cadre de l'étude : inventaire topographique
Degré d'étude : étudié

Désignation

Dénomination : établissement thermal
Appellation : Nouvel établissement thermal
Parties constituantes non étudiées : jardin d'agrément, kiosque

Compléments de localisation

Milieu d'implantation : en ville
Références cadastrales : 1995, AE, 335

Historique

En raison de la grande vétusté de l'établissement antérieur et de son architecture jugée désuète, l'ensemble est en partie rasé pour donner place au nouveau bâtiment construit en 1934 par l'architecte Auguste Bluysen (1868-1953) aidé de son assistant René Berthod. Grande masse blanche, d'une élégance moderne et habituelle à Bluysen, la bâtisse est disposée dans un parc, face au lac, avec pour ornement le petit kiosque de buvette. Sur une superficie de 3500 m² au sol, la distribution se répartit de manière symétrique à droite avec le quartier des femmes et à gauche celui des hommes, sur trois niveaux (étage de soubassement, rez-de-chaussée et étage largement ouvert par des terrasses solarium) constituant un total de 10 000m². L'ensemble est inauguré le 30 mars 1935 par Henri Queille ministre de la vie publique et Louis Marin ministre d'Etat, puis le 12 juillet de la même année, par le président de la république, Albert Lebrun qui souligne dans son discours que cet établissement est le plus complet et le plus moderne que l'on puisse trouver en France. Bien que le projet de la construction d'un nouvel hôtel soit envisagé, l'ancien bâtiment du restaurant des Bains est conservé jusqu'en 1949, date de construction d'un nouvel hôtel. Au cours de la dernière décennie du 20e siècle les eaux sulfurées étant considérée comme plus assez abondantes, dès 1992, la cure de rhumatologie a été abandonnée et fin 1999 l'établissement ferme. Il est détruit en juillet 2004. Seul est conservé le petit kiosque de la buvette, en béton, qui se dresse face au lac, inclus dans la reconstruction du nouveau complexe thermal achevé en 2006, exploitant de nouveaux forages.

Période(s) principale(s) : 2e quart 20e siècle
Dates : 1934 (daté par source)
Auteur(s) de l'oeuvre : Auguste Marie Joseph Bluysen (architecte, attribution par source), René Berthod (architecte, attribution par source)

Description

L'édifice est bâti en béton armé avec huisseries métalliques et répond aux critères d'une hygiène optimale, tout particulièrement dans le choix des matériaux : grès vernissé pour les sols et les murs, bronze phosphoreux, aluminium, plomb dur, acier inoxydable. La façade de cet immense bloc est représentative de l'architecture de la période : pavillon d'entrée en léger ressaut encadré d'un ordre colossal de demi- colonnes, fréquent chez Bluysen, marquise de béton éclairée par des pavés de verre, succession de cinq travées de part et d'autre marquant toute la hauteur du bâtiment dans un léger retrait et, à l'arrière, deux ailes simplement ouvertes de fenêtres carrées. Une corniche saillante et linéaire, un léger attique

et un toit terrasse complètent le caractère dépouillé de cette architecture. La tour hydraulique, de forme octogonale, telle une immense colonne, s'élève à l'arrière du bâtiment. Toute l'élégance de l'architecture est donnée par les jeux de volumes et de lumière. Le décor intérieur est sobre et ne réside que dans la nuance des coloris des grès (jaune paille, vert jaune, beige) L'architecture des années trente aime la lumière et Bluysen la fait abondamment pénétrer par un éclairage zénithal dans le grand hall salon élevé sur deux niveaux et dont le pavement en marbre blanc et vert campan en reflétait les rayons. Le kiosque, toujours en place, à l'origine destiné à l'usage de buvette et aux soins de gargarisme, est couvert d'un dôme de béton, était posé sur un pavillon octogonal formant socle, relié en sous-sol au thermal par des galeries.

Eléments descriptifs

Matériau(x) du gros-oeuvre, mise en oeuvre et revêtement : béton
Matériau(x) de couverture : béton en couverture, verre en couverture
Étage(s) ou vaisseau(x) : rez-de-chaussée, 1 étage carré
Type(s) de couverture : terrasse ; dôme
Escaliers : escalier dans-oeuvre : escalier tournant à retours ; escalier dans-oeuvre : escalier droit ; escalier dans-oeuvre : escalier symétrique

Typologies et état de conservation

État de conservation : détruit

Décor

Techniques : mosaïque, sculpture
Représentations : vase ; colonne
Précision sur les représentations :

Sur des panneaux de mosaïque aux tesselles vertes et dorées, sont inscrits les noms de plusieurs sources thermales : la source des Roses, la source Deyeux et la source du Roy ainsi que l'inscription buvette. Sous le dome de la buvette est disposé un vase monumental posé sur un piédestal.

Annexe 1

Enghien, Nouvel établissement thermal. Sources et bibliographie

Ouvrages

Grand établissement thermal d'Enghien, guide du baigneur. impr. Ruchette. 1864, in 16°, p.54.
(Bibliothèque Historique de la Ville de Paris).
Enghien et ses thermes, décret d'utilité publique du 18 juillet 1865. impr. Wiesener, In 16°, p.64.
(Bibliothèque Historique de la Ville de Paris, In 8° 5059).
LECOMTE; DENIS; HALLÉ, E.; HÉlARY. L. *Les thermes d'Enghien*. Impr. de Alcan-Lévy, 1900, in 8°, p.236.
(Bibliothèque Historique de la Ville de Paris, 613 824)

Revues

Des tuyaux de conduite, et notamment de ceux en terre cuite. In *Revue générale de l'architecture et des travaux publics*. 1847-1848, col. 339, n.1.
(Médiathèque du patrimoine, 4° PY8).
Peinture au blanc de zinc. In *Revue générale de l'architecture et des travaux publics*. 1849-1850, col. 31 à 33.
(Médiathèque du patrimoine 4° PY8).
Nouveaux bains d'Enghien. In *Nouvelles Annales de la Construction*, 1864, pl. 47 à 50.
In *Société des thermes d'Enghien*. l'Illustration. février 1870.
(Centre de documentation du musée de l'Ile-de-France Sceaux).
L'établissement thermal d'Enghien. In *L'Illustration*, 1875 2ème semestre, p.87
In *Seine-et-Oise illustrée*. 1886, vol.1, n°32, p.386, pp. 388-389, n°34, pp. 409-411.
(Archives départementales des Yvelines, PER 79).

Illustrations

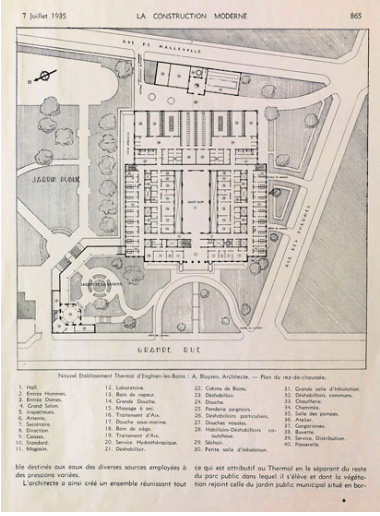

Plan d'ensemble du nouvel établissement thermal avec les jardins et le grand bâtiment central, 1935. (AD Val d'Oise, 20Fi 59/24, en feuillet détaché) Phot. Jean-Bernard Vialles, Autr. Auguste Marie Joseph Bluysen IVR11_20099500356NUC4A

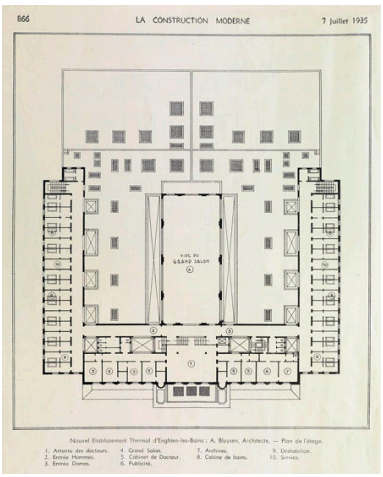

Plan de l'étage avec au centre le vide du grand hall d'entrée qui se déploie sur les deux niveaux du bâtiment. (AD Val d'Oise, 20Fi 59/24, en feuillet détaché) Phot. Jean-Bernard Vialles, Autr. Auguste Marie Joseph Bluysen IVR11_20099500357NUC4A

Vue de la partie centrale de l'édifice, façade vers le lac. Photographie, 1935. (AD Val d'Oise, 20Fi 59/24, en feuillet détaché) Phot. Jean-Bernard Vialles, Autr. Cadé (photographe) IVR11_20099500350NUC4AB

Vue d'ensemble de la façade principale. Photographie, 1935. (AD Val d'Oise, 20Fi 59/24, en feuillet détaché) Phot. Jean-Bernard Vialles, Autr. Cadé (photographe) IVR11_20099500351NUC4AB



Vue d'ensemble de l'établissement avec au premier plan, à droite, le kiosque de la buvette. Photographie, 1935. (AD Val d'Oise, 20Fi 59/24, en feuillet détaché) Phot. Jean-Bernard Vialles, Autr. Cadé (photographe) IVR11_20099500352NUC4AB



Vue vers le kiosque de la buvette et de la galerie inférieure qui le relie au reste du bâtiment. On remarque à droite, la présence de l'ancien bâtiment thermal qui sert toujours en 1935 d'hôtel-restaurant. Photographie. (AD Val d'Oise, 20Fi 59/24, en feuillet détaché) Phot. Jean-Bernard Vialles, Autr. Cadé (photographe) IVR11_20099500353NUC4AB

Vue sur la cour arrière avec la haute tour réservoir et les différents bâtiments de la chaufferie. Photographie. (AD Val d'Oise, 20Fi 59/24, en feuillet détaché) Phot. Jean-Bernard Vialles, Autr. Cadé (photographe) IVR11_20099500355NUC4AB

Vue intérieure du grand salon hall. Photographie, 1935. (AD Val d'Oise, 20Fi 59/24, en feuillet détaché) Phot. Jean-Bernard Vialles, Autr. Cadé (photographe) IVR11_20099500354NUC4AB

Vue de l'ancien bâtiment des thermes, alors affecté à l'hôtellerie. A l'arrière, se profile le kiosque de la buvette du nouvel établissement thermal. Cliché pris entre 1935 et 1949 (date de destruction de l'hôtellerie pour un nouvel hôtel). Carte postale, entre 1935 et 1949. (AD Val d'Oise) Phot. Jean-Bernard Vialles, Autr. E.M. (éditeur) IVR11_20099500306NUC4AB

Vue d'ensemble du pavillon des sources. Phot. Jean-Bernard Vialles IVR11_20089500169NUC4A

Détail des inscriptions portées dans des panneaux de mosaïque :"" buvette"". Phot. Jean-Bernard Vialles IVR11_20089500173NUC4A

Détail des inscriptions portées dans des panneaux de mosaïque : ""source du roi"". Phot. Jean-Bernard Vialles IVR11_20089500172NUC4A

Détail des inscriptions portées dans des panneaux de mosaïque : ""source des roses"". Phot. Jean-Bernard Vialles IVR11_20089500171NUC4A

Détail des inscriptions portées dans des panneaux de mosaïque : ""source Deyeux"". Phot. Jean-Bernard Vialles IVR11_20089500174NUC4A

Dossiers liés

Dossiers de synthèse :
ville thermale d'Enghien-les-Bains (IA95000178) Île-de-France, Val-d'Oise, Enghien-les-Bains

Oeuvre(s) contenue(s) :

Auteur(s) du dossier : Sophie Cueille
Copyright(s) : (c) Région Ile-de-France - Inventaire général du patrimoine culturel

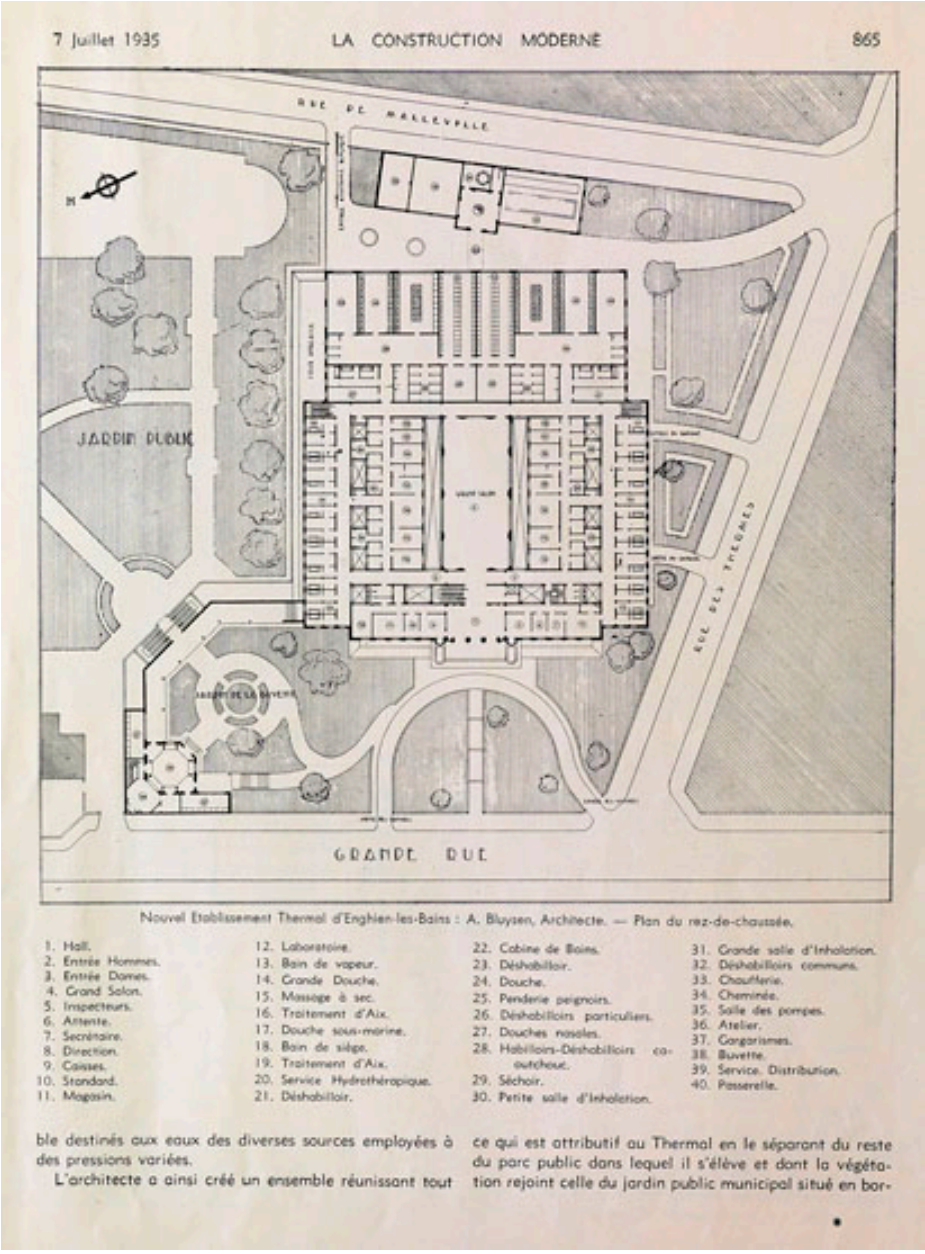

Plan d'ensemble du nouvel établissement thermal avec les jardins et le grand bâtiment central, 1935. (AD Val d'Oise, 20Fi 59/24, en feuillet détaché)

Référence du document reproduit :

- **AD95. Enghien-les-Bains, Nouvel établissement thermal, angle rue du Général de Gaulle, rue de Malleville, rue des Thermes. Plans, 1935.**
  AD95. 20Fi 59/24 (en feuillet détaché). Enghien-les-Bains, Nouvel établissement thermal, angle rue du Général de Gaulle, rue de Malleville, rue des Thermes. Plans, 1935.
  Archives départementales du Val d'Oise, Cergy-Pontoise : 20Fi 59/24 (en feuillet détaché)

IVR11_20099500356NUC4A
Auteur de l'illustration : Jean-Bernard Vialles
Auteur du document reproduit : Auguste Marie Joseph Bluysen
Date de prise de vue : 2009
(c) Région Ile-de-France - Inventaire général du patrimoine culturel ; (c) Conseil général du Val-d'Oise
communication libre, reproduction soumise à autorisation

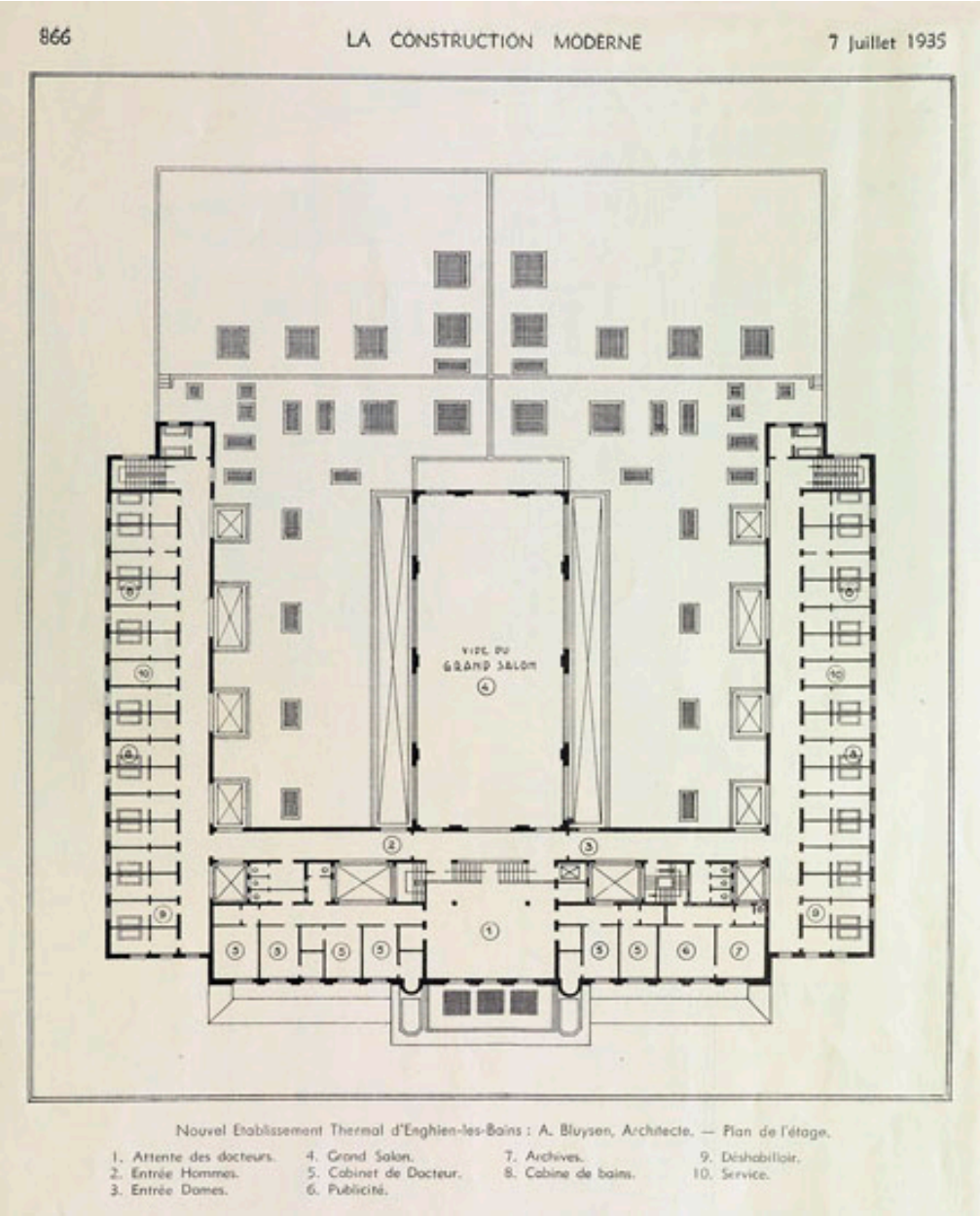

Plan de l'étage avec au centre le vide du grand hall d'entrée qui se déploie sur les deux niveaux du bâtiment. (AD Val d'Oise, 20Fi 59/24, en feuillet détaché)

Référence du document reproduit :

- **AD95. Enghien-les-Bains, Nouvel établissement thermal, angle rue du Général de Gaulle, rue de Malleville, rue des Thermes. Plans, 1935.**
  AD95. 20Fi 59/24 (en feuillet détaché). Enghien-les-Bains, Nouvel établissement thermal, angle rue du Général de Gaulle, rue de Malleville, rue des Thermes. Plans, 1935.
  Archives départementales du Val d'Oise, Cergy-Pontoise : 20Fi 59/24 (en feuillet détaché)

IVR11_20099500357NUC4A
Auteur de l'illustration : Jean-Bernard Vialles
Auteur du document reproduit : Auguste Marie Joseph Bluysen
Date de prise de vue : 2009
(c) Région Ile-de-France - Inventaire général du patrimoine culturel ; (c) Conseil général du Val-d'Oise
communication libre, reproduction soumise à autorisation



Vue de la partie centrale de l'édifice, façade vers le lac. Photographie, 1935. (AD Val d'Oise, 20Fi 59/24, en feuillet détaché)

Référence du document reproduit :

- **AD95. Enghien-les-Bains, Nouvel établissement thermal, angle rue du Général de Gaulle, rue de Malleville, rue des Thermes. Photographies, 1935.**
  AD95. 20Fi 59/24 (en feuillet détaché). Enghien-les-Bains, nouvel établissement thermal, angle rue du Général de Gaulle, rue de Malleville, rue des Thermes. Photographies, 1935.
  Archives départementales du Val d'Oise, Cergy-Pontoise : 20Fi 59/24 (en feuillet détaché)

IVR11_20099500350NUC4AB
Auteur de l'illustration : Jean-Bernard Vialles
Auteur du document reproduit : Cadé (photographe)
Date de prise de vue : 2009
(c) Région Ile-de-France - Inventaire général du patrimoine culturel ; (c) Conseil général du Val-d'Oise
communication libre, reproduction soumise à autorisation

Vue d'ensemble de la façade principale. Photographie, 1935. (AD Val d'Oise, 20Fi 59/24, en feuillet détaché)

Référence du document reproduit :

- **AD95. Enghien-les-Bains, Nouvel établissement thermal, angle rue du Général de Gaulle, rue de Malleville, rue des Thermes. Photographies, 1935.**
  AD95. 20Fi 59/24 (en feuillet détaché). Enghien-les-Bains, nouvel établissement thermal, angle rue du Général de Gaulle, rue de Malleville, rue des Thermes. Photographies, 1935.
  Archives départementales du Val d'Oise, Cergy-Pontoise : 20Fi 59/24 (en feuillet détaché)

IVR11_20099500351NUC4AB
Auteur de l'illustration : Jean-Bernard Vialles
Auteur du document reproduit : Cadé (photographe)
Date de prise de vue : 2009
(c) Région Ile-de-France - Inventaire général du patrimoine culturel ; (c) Conseil général du Val-d'Oise
communication libre, reproduction soumise à autorisation



Vue d'ensemble de l'établissement avec au premier plan, à droite, le kiosque de la buvette. Photographie, 1935. (AD Val d'Oise, 20Fi 59/24, en feuillet détaché)

Référence du document reproduit :

- **AD95. Enghien-les-Bains, Nouvel établissement thermal, angle rue du Général de Gaulle, rue de Malleville, rue des Thermes. Photographies, 1935.**
  AD95. 20Fi 59/24 (en feuillet détaché). Enghien-les-Bains, nouvel établissement thermal, angle rue du Général de Gaulle, rue de Malleville, rue des Thermes. Photographies, 1935.
  Archives départementales du Val d'Oise, Cergy-Pontoise : 20Fi 59/24 (en feuillet détaché)

IVR11_20099500352NUC4AB
Auteur de l'illustration : Jean-Bernard Vialles
Auteur du document reproduit : Cadé (photographe)
Date de prise de vue : 2009
(c) Région Ile-de-France - Inventaire général du patrimoine culturel ; (c) Conseil général du Val-d'Oise
communication libre, reproduction soumise à autorisation



Vue vers le kiosque de la buvette et de la galerie inférieure qui le relie au reste du bâtiment. On remarque à droite, la présence de l'ancien bâtiment thermal qui sert toujours en 1935 d'hôtel-restaurant. Photographie. (AD Val d'Oise, 20Fi 59/24, en feuillet détaché)

Référence du document reproduit :

- **AD95. Enghien-les-Bains, Nouvel établissement thermal, angle rue du Général de Gaulle, rue de Malleville, rue des Thermes. Photographies, 1935.**
  AD95. 20Fi 59/24 (en feuillet détaché). Enghien-les-Bains, nouvel établissement thermal, angle rue du Général de Gaulle, rue de Malleville, rue des Thermes. Photographies, 1935.
  Archives départementales du Val d'Oise, Cergy-Pontoise : 20Fi 59/24 (en feuillet détaché)

IVR11_20099500353NUC4AB
Auteur de l'illustration : Jean-Bernard Vialles
Auteur du document reproduit : Cadé (photographe)
Date de prise de vue : 2009
(c) Région Ile-de-France - Inventaire général du patrimoine culturel ; (c) Conseil général du Val-d'Oise
communication libre, reproduction soumise à autorisation

Vue sur la cour arrière avec la haute tour réservoir et les différents bâtiments de la chaufferie. Photographie. (AD Val d'Oise, 20Fi 59/24, en feuillet détaché)

Référence du document reproduit :

- **AD95. Enghien-les-Bains, Nouvel établissement thermal, angle rue du Général de Gaulle, rue de Malleville, rue des Thermes. Photographies.**
  AD95. Enghien-les-Bains, Nouvel établissement thermal, angle rue du Général de Gaulle, rue de Malleville, rue des Thermes. Photographies.
  Archives départementales du Val d'Oise, Cergy-Pontoise : 20Fi 59/24 (en feuillet détaché)

IVR11_20099500355NUC4AB
Auteur de l'illustration : Jean-Bernard Vialles
Auteur du document reproduit : Cadé (photographe)
Date de prise de vue : 2009
(c) Région Ile-de-France - Inventaire général du patrimoine culturel ; (c) Conseil général du Val-d'Oise
communication libre, reproduction soumise à autorisation

Vue intérieure du grand salon hall. Photographie, 1935. (AD Val d'Oise, 20Fi 59/24, en feuillet détaché)

Référence du document reproduit :

- **AD95. Enghien-les-Bains, Nouvel établissement thermal. Photographies, 1935.**
  AD95. 20Fi 59/24 (en feuillet détaché). Enghien-les-Bains, Nouvel établissement thermal. Photographies, 1935.
  Archives départementales du Val d'Oise, Cergy-Pontoise : 20Fi 59/24 (en feuillet détaché)

IVR11_20099500354NUC4AB
Auteur de l'illustration : Jean-Bernard Vialles
Auteur du document reproduit : Cadé (photographe)
Date de prise de vue : 2009
(c) Région Ile-de-France - Inventaire général du patrimoine culturel ; (c) Conseil général du Val-d'Oise
communication libre, reproduction soumise à autorisation

Vue de l'ancien bâtiment des thermes, alors affecté à l'hôtellerie. A l'arrière, se profile le kiosque de la buvette du nouvel établissement thermal. Cliché pris entre 1935 et 1949 (date de destruction de l'hôtellerie pour un nouvel hôtel). Carte postale, entre 1935 et 1949. (AD Val d'Oise)

Référence du document reproduit :

- **AD95. Enghien-les-Bains. Cartes postales.**
  AD95. Enghien-les-Bains. Cartes postales.
  Archives départementales du Val d'Oise,

IVR11_20099500306NUC4AB
Auteur de l'illustration : Jean-Bernard Vialles
Auteur du document reproduit : E.M. (éditeur)
Date de prise de vue : 2009
(c) Région Ile-de-France - Inventaire général du patrimoine culturel ; (c) Conseil général du Val-d'Oise
communication libre, reproduction soumise à autorisation

Vue d'ensemble du pavillon des sources.

IVR11_20089500169NUC4A
Auteur de l'illustration : Jean-Bernard Vialles
Date de prise de vue : 2008
(c) Région Ile-de-France - Inventaire général du patrimoine culturel
communication libre, reproduction soumise à autorisation

Détail des inscriptions portées dans des panneaux de mosaïque :"" buvette"".

IVR11_20089500173NUC4A
Auteur de l'illustration : Jean-Bernard Vialles
Date de prise de vue : 2008
(c) Région Ile-de-France - Inventaire général du patrimoine culturel
communication libre, reproduction soumise à autorisation

Détail des inscriptions portées dans des panneaux de mosaïque : ""source du roi"".

IVR11_20089500172NUC4A
Auteur de l'illustration : Jean-Bernard Vialles
Date de prise de vue : 2008
(c) Région Ile-de-France - Inventaire général du patrimoine culturel
communication libre, reproduction soumise à autorisation

Détail des inscriptions portées dans des panneaux de mosaïque : ""source des roses"".

IVR11_20089500171NUC4A
Auteur de l'illustration : Jean-Bernard Vialles
Date de prise de vue : 2008
(c) Région Ile-de-France - Inventaire général du patrimoine culturel
communication libre, reproduction soumise à autorisation

Détail des inscriptions portées dans des panneaux de mosaïque : ""source Deyeux"".

IVR11_20089500174NUC4A
Auteur de l'illustration : Jean-Bernard Vialles
Date de prise de vue : 2008
(c) Région Ile-de-France - Inventaire général du patrimoine culturel
communication libre, reproduction soumise à autorisation