Île-de-France, Essonne
Paray-Vieille-Poste
8 place Henri-Barbusse

mairie, salle des fêtes

Références du dossier

Numéro de dossier : IA91000565
Date de l'enquête initiale : 2001
Date(s) de rédaction : 2003
Cadre de l'étude : inventaire topographique
Degré d'étude : étudié

Désignation

Dénomination : mairie, salle des fêtes

Compléments de localisation

Milieu d'implantation : en ville
Références cadastrales : . 1986 AD 117, 118

Historique

La mairie-école édifiée en 1890 dans le quartier de la Vieille Poste ayant été détruite par les bombardements aériens des 20 et 24 mai 1944, la reconstruction de la mairie fait l'objet le 8 juillet 1949 d'un ordre de priorité pour 6 400 000 F du Ministère de la Reconstruction et de l'Urbanisme. Elle est prévue dans le quartier du Contin non touché par l'extension de l'aéroport d'Orly (déclarée d'utilité publique par décret ministériel du 6 mai 1954) , qui devient le nouveau centre de la commune. Le plan d'aménagement et de reconstruction (PRA) lui a réservé un terrain autour de la place Henri-Barbusse. L'avant-projet dressé par l'architecte communal Desaux est adopté par le conseil municipal le 24 octobre 1954. Il comprend : une mairie composée d'un rez-de-chaussée surélevé (abritant un hall d'entrée donnant accès aux services administratifs, à la salle du percepteur et de l'assistante sociale, au logement du concierge et à l'escalier d'honneur) , d'un étage (bureau du maire, salle des mariages, salle du conseil municipal et salle des commissions) et d'un sous-sol (avec salle d'archives, dépôts et salle de réunion éclairée sur le jardin) ; un bâtiment de garages (à rez-de-chaussée) et deux logements (à l'étage) , avec entrée avenue Paul-Vaillant-Couturier ; une salle des fêtes, prévue pour 700 places, à l'angle des avenues d'Alsace-Lorraine et Maurice-Rigolet ; un atelier scolaire construit entre la salle des fêtes et les garages ; une galerie couverte reliant ces différents bâtiments. Ce projet est financé à la fois par les dommages de guerre et par l'indemnité de 150 millions versée par ADP pour l'expropriation des bâtiments communaux situés dans la zone d'extension de l'aéroport (groupe scolaire Paul-Bert, bureau de poste, garage, terrain de sports et cimetière). La mairie sollicite aussi l'attribution du plan Courant pour les logements destinés au personnel du service d'incendie, et obtient par arrêté préfectoral du 15 juillet 1955, au titre du Plan d'Equipement national, une subvention de 1 680 000 F pour les travaux de reconstruction de ses édifices publics. Le permis de construire est délivré le 7 novembre 1955.

Période(s) principale(s) : 3e quart 20e siècle
Dates : 1955 (daté par source)
Auteur(s) de l'oeuvre : P. Desaux (architecte communal, attribution par source), , Peyroux (entrepreneur de maçonnerie)

Description

La mairie et le bâtiment des garages-logements ont été construits en moellons de calcaire avec couverture de tuile, la salle des fêtes et l'atelier scolaire sur poteaux et charpente en fer et maçonnerie en briques creuses. Seul l'atelier ne comporte qu'un rez-de-chaussée.

Eléments descriptifs

Matériau(x) du gros-oeuvre, mise en oeuvre et revêtement : calcaire ; brique ; moellon
Matériau(x) de couverture : tuile mécanique
Étage(s) ou vaisseau(x) : sous-sol, en rez-de-chaussée, 1 étage carré
Type(s) de couverture : toit à longs pans ; croupe

Statut, intérêt et protection

Statut de la propriété : propriété de la commune

Liens web

- http://www2.culture.gouv.fr/documentation/memoire/HTML/IVR11/IA91000565/index.htm : http://www2.culture.gouv.fr/documentation/memoire/HTML/IVR11/IA91000565/index.htm

Illustrations

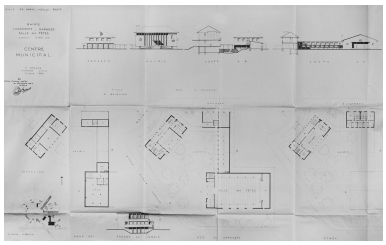

Plan d'ensemble et élévations par P. Desaux, architecte, octobre 1954.
IVR11_20039101249X

Vue de la façade principale de la salle des fêtes.
IVR11_20039101106XA

Vue d'ensemble de la mairie.
IVR11_20039101099XA

Vue d'ensemble de la mairie.
IVR11_20039101099XA

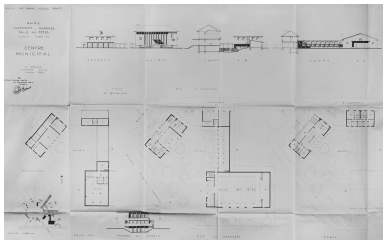

Plan d'ensemble et élévations par P. Desaux, architecte, octobre 1954.
IVR11_20039101249X

Vue de la façade principale de la salle des fêtes.
IVR11_20039101106XA

Dossiers liés

Oeuvre(s) contenue(s) :
revêtement mural (IM91001396) Île-de-France, Essonne, Paray-Vieille-Poste

Auteur(s) du dossier : Brigitte Blanc
Copyright(s) : (c) Région Ile-de-France - Inventaire général du patrimoine culturel

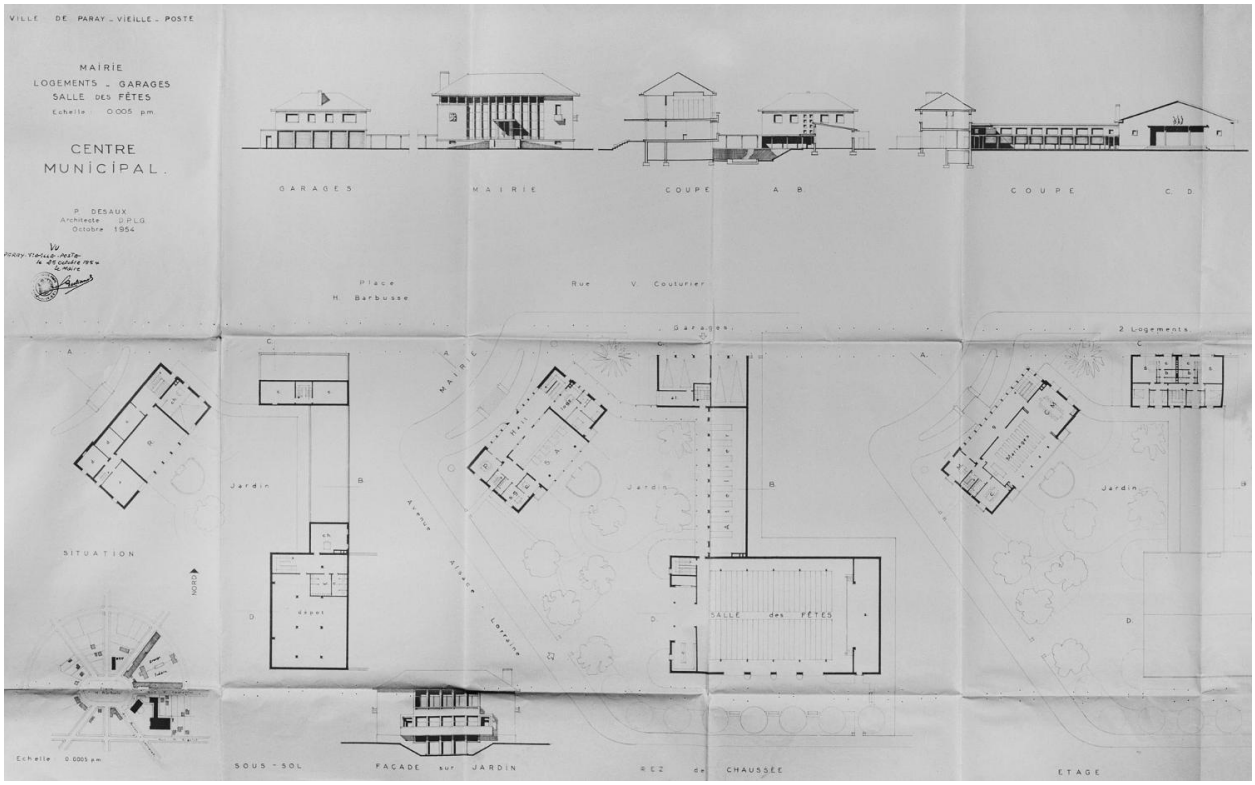

Plan d'ensemble et élévations par P. Desaux, architecte, octobre 1954.

IVR11_20039101249X
Date de prise de vue : 2003
(c) Région Ile-de-France - Inventaire général du patrimoine culturel ; (c) ADAGP
communication libre, reproduction soumise à autorisation

Vue de la façade principale de la salle des fêtes.

IVR11_20039101106XA
Date de prise de vue : 2003
(c) Région Ile-de-France - Inventaire général du patrimoine culturel ; (c) ADAGP
communication libre, reproduction soumise à autorisation

Vue d'ensemble de la mairie.

IVR11_20039101099XA
Date de prise de vue : 2003
(c) Région Ile-de-France - Inventaire général du patrimoine culturel ; (c) ADAGP
communication libre, reproduction soumise à autorisation

Vue d'ensemble de la mairie.

IVR11_20039101099XA
Date de prise de vue : 2003
(c) Région Ile-de-France - Inventaire général du patrimoine culturel ; (c) ADAGP
communication libre, reproduction soumise à autorisation

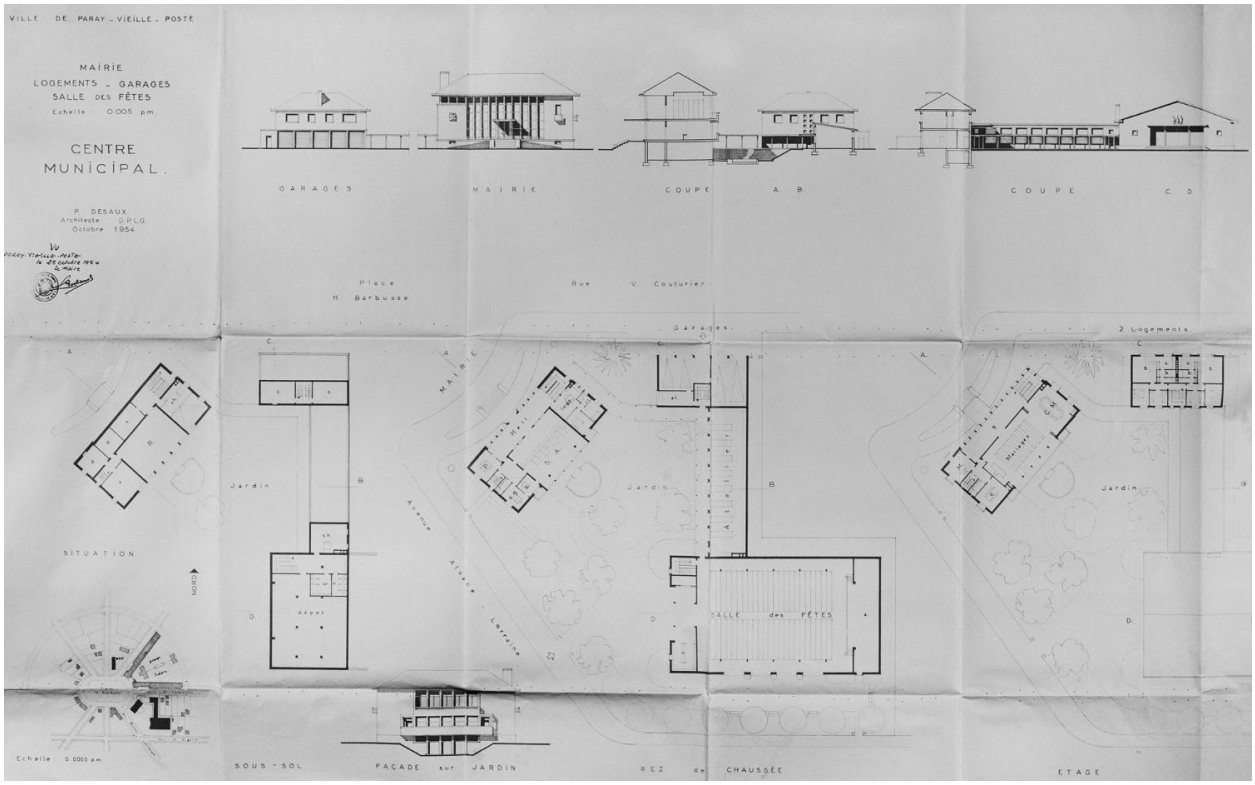

Plan d'ensemble et élévations par P. Desaux, architecte, octobre 1954.

IVR11_20039101249X
Date de prise de vue : 2003
(c) Région Ile-de-France - Inventaire général du patrimoine culturel ; (c) ADAGP
communication libre, reproduction soumise à autorisation

Vue de la façade principale de la salle des fêtes.

IVR11_20039101106XA
Date de prise de vue : 2003
(c) Région Ile-de-France - Inventaire général du patrimoine culturel ; (c) ADAGP
communication libre, reproduction soumise à autorisation