Île-de-France, Yvelines
Andrésy

ville d'Andrésy

Références du dossier

Numéro de dossier : IA78000943
Date de l'enquête initiale : 2005
Date(s) de rédaction : 2006
Cadre de l'étude : inventaire topographique
Degré d'étude : étudié

Désignation

Dénomination : ville

Compléments de localisation

Milieu d'implantation :
Références cadastrales :

Historique

Andrésy est située sur un méandre de la Seine, au confluent avec l'Oise au pied de la butte de l'Hautil. La découverte d'une nécropole Mérovingienne en 1890 atteste la présence d'une population importante dès le Ve siècle. La première mention écrite de l'existence d'Andrésy remonte à 829, date à laquelle l'évêque de Paris, Inchadus, donne le lieu appelé Andresiacum cum omni integritate aux chanoines de l'église de Paris. Le Chapitre Notre-Dame est désormais seigneur d'Andrésy et en 1680 après le rachat de la propriété de la famille de l'Isle, il est seul seigneur jusqu'à la Révolution. L'activité principale du bourg est la viticulture qui reste importante jusqu'après la première guerre mondiale (1922 30 ha, 1936 1 ha). La beauté du site et la qualité du vin attirent des Parisiens et des Versaillais qui ont des maisons de campagne. Après la Révolution, les limites de la commune sont fixées : la commune de Maurecourt est créée, Denouval fait entièrement partie de son territoire, le Chapitre est rattaché à Chanteloup et, un peu plus tard en 1823, la rive gauche de l'Oise est cédée à Conflans contre un terrain sur la rive gauche de la Seine. Les changements sont importants au XIXe siècle : construction d'un pont suspendu en 1837, construction de deux barrages à fermes et aiguilles et développement de la navigation à vapeur. En 1882 la Société Anonyme de Touage et de Remorquage de l'Oise installe de petits remorqueurs appelés Guêpes à Fin d'Oise du côté d'Andrésy. L'installation de compagnies de remorquage à Fin d'Oise entraîne l'urbanisation de ce quartier et de la rive droite de l'Oise jusqu'à Maurecourt. Enfin, arrivée du chemin de fer tout d'abord en 1877 avec l'ouverture d'une gare Andrésy Fin d'Oise à Conflans, sur la ligne Achère-Pontoise et en 1892 ouverture de la ligne Argenteuil-Mantes qui franchit la Seine par le pont Eiffel. La ligne d'intérêt local créée en 1907 par la Compagnie des Chemins de fer de Grande Banlieue fonctionne tant bien que mal jusqu'en 1939. Une usine à gaz est créée en 1894 par Paul Mallet. Quelques usines fonctionnent au 19e siècle, celle de Jacques Louis Lemaire-Daimé et celle de son concurrent Blanchon, tous deux fabricants de jouets et d'articles de Paris, installés dans d'anciennes demeures. La seule usine construite est la fabrique de clous-atelier de serrurerie construite en 1919 (rue de Triel) et détruite récemment. La pratique de la villégiature, journalière ou saisonnière, perdure longtemps et attire des artistes, écrivains et peintres. L'avènement du béton touche la ville, avec la reconstruction d'un pont en béton armé en 1930 puis en 1947. Le barrage est lui aussi remplacé par une nouvelle construction monumentale en 1950. Par ailleurs l'urbanisation gagne du terrain : la population passe de 1310 habitants en 1906 à 2456 en 1936 et s'élève actuellement à près de 13 000. Cela s'est traduit par une densification des espaces libres, notamment des clos qui ont été lotis mais aussi par des lotissements extérieurs au noyau ancien. Une première ZPPAU a été établie en 1989, elle a été révisée et dénommée ZPPAUP en 2008.

Période(s) principale(s) : 18e siècle, 20e siècle

Statut, intérêt et protection

Sites de protection : zone de protection du patrimoine architectural urbain et paysager

Présentation

L'ensemble du dossier (incluant aussi la synthèse et/ou la bibliographie) **ainsi que la publication** dans la collection des Images du Patrimoine **sont disponibles en bas de page dans la rubrique « Documentation – Liens web »**.

Liens web

- IA78000943 Etude de la ville d'Andrésy : /dossinventaire/pdf/IA78000943.pdf
- Publication : Région Ile-de-France, Bussière Roselyne (réd.), Asseline Stéphane (phot.). Un belvédère en Yvelines, Andrésy, Chanteloup-les-Vignes, Maurecourt. Ed. Somogy éditions d'Art, 2008. (Coll. Images du patrimoine, n°252) : https://fr.calameo.com/read/002202362d2ad94951569

Illustrations

Andrésy. Localisation des maisons de campagne en 1731 (d'après le plan terrier). Dess. Diane Bétored
IVR11_20097800038NUDA

Andrésy. Localisation des maisons de campagne en 1731 : Denouval (d'après le plan terrier). Dess. Diane Bétored
IVR11_20097800039NUDA

Andrésy. Localisation des maisons de campagne en 1731 : Beaulieu (d'après le plan terrier). Dess. Diane Bétored
IVR11_20097800040NUDA

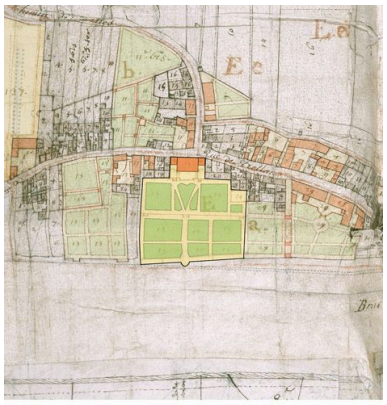

Andrésy. Localisation des maisons de campagne en 1731 : Trélan (d'après le plan terrier). Dess. Diane Bétored
IVR11_20097800041NUDA

Andrésy. Détail de la carte de la forêt royale de Saint-Germain-en-Laye et de ses environs en 1686. (AN, Cartes et plans, NII, Seine-et-Oise, 107). Phot. Jean-Bernard Vialles
IVR11_19867801739P



Plan du nouveau domaine d'Andrésy appartenant au chapitre (partie gauche) 1702. Dessin plume aquarellé. (AN, N I Seine-et-Oise 52). Phot. Laurent Kruszyk
IVR11_20067800330XA

La porte du parc de Saint-Germain à Trélan. Détail du plan du nouveau domaine d'Andrésy appartenant au chapitre (1702). Dessin plume aquarellé. (AN, N I Seine-et-Oise 52).
Phot. Laurent Kruszyk
IVR11_20067801026NUCA

Le pressoir du chapitre à Trélan. Détail du plan du nouveau domaine d'Andrésy appartenant au chapitre (1702). Dessin plume aquarellé. (AN, N I Seine-et-Oise 52).
Phot. Laurent Kruszyk
IVR11_20067801027NUCA

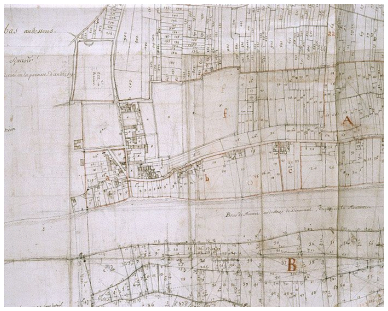

Seigneurie d'Andrésy (Détail: Denouval) 1731. Dessin plume. (AN, N IV Seine-et-Oise 19).
Phot. Laurent Kruszyk
IVR11_20067800360XA

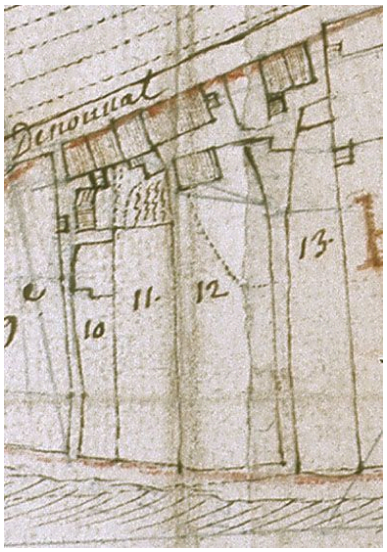

Ancienne cour commune à Denouval. Détail du plan de la seigneurie d'Andrésy de 1731. Dessin plume. (AN, N IV Seine-et-Oise 19).
Phot. Laurent Kruszyk
IVR11_20067801022NUCA

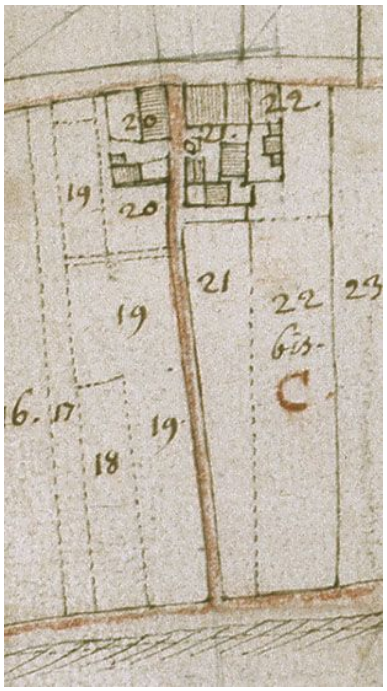

Ancienne cour commune dite la cour aux choux. Détail du plan de la seigneurie d'Andrésy de 1731. Dessin plume. (AN, N IV Seine-et-Oise 19).
Phot. Laurent Kruszyk
IVR11_20067801021NUCA

Détail du plan de la seigneurie d'Andrésy de 1731 : Denouval. Dessin plume. (AN, N IV Seine-et-Oise 19).
Phot. Laurent Kruszyk
IVR11_20067801003NUCA

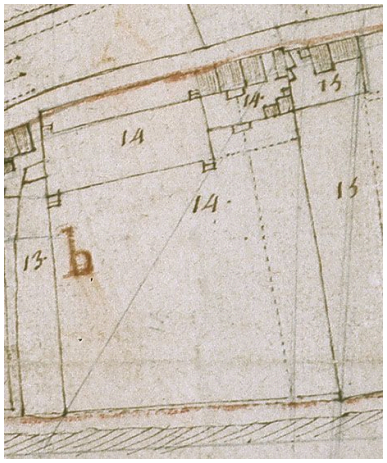

Une maison de villégiature détruite rue du Général-Leclerc. Détail du plan de la seigneurie d'Andrésy de 1731. Dessin plume. (AN, N IV Seine-et-Oise 19).
Phot. Laurent Kruszyk
IVR11_20067801020NUCA

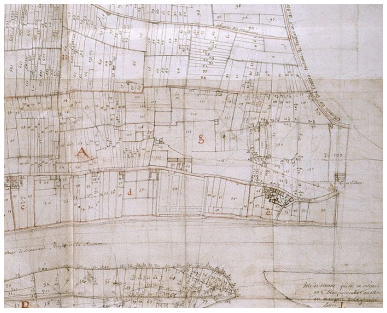

Seigneurie d'Andrésy (Détail: La Roulette ; Triquenart) 1731. Dessin plume. (AN, N IV Seine-et-Oise 19).
Phot. Laurent Kruszyk
IVR11_20067800352XA

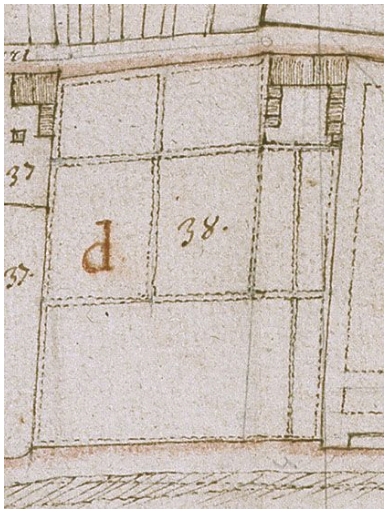

Une maison de villégiature détruite rue du Général-Leclerc. Détail du plan de la seigneurie d'Andrésy de 1731. Dessin plume. (AN, N IV Seine-et-Oise 19).
Phot. Laurent Kruszyk
IVR11_20067801019NUCA

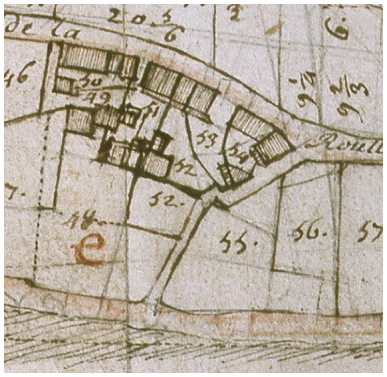

La cour commune de la Roulette. Détail du plan de la seigneurie d'Andrésy de 1731. Dessin plume. (AN, N IV Seine-et-Oise 19).
Phot. Laurent Kruszyk
IVR11_20067801031NUCA

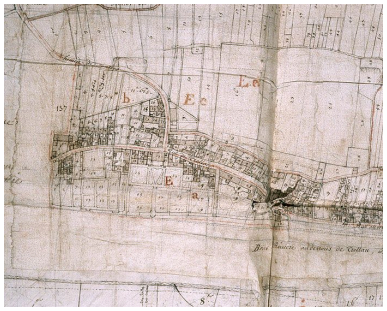

Seigneurie d'Andrésy (Détail: Trélan) 1731. Dessin plume. (AN, N IV Seine-et-Oise 19).
Phot. Laurent Kruszyk
IVR11_20067800358XA

Maison de villégiature détruite 13-19 rue du Général-Leclerc. Détail du plan de la seigneurie d'Andrésy de 1731. Dessin plume. (AN, N IV Seine-et-Oise 19).
Phot. Laurent Kruszyk
IVR11_20067801034NUCA

Maisons 26-28 rue du Général-Leclerc. Détail du plan de la seigneurie d'Andrésy de 1731. Dessin plume. (AN, N IV Seine-et-Oise 19).
Phot. Laurent Kruszyk
IVR11_20067801037NUCA

Une maison de villégiature rue du Général-Leclerc. Détail du plan de la seigneurie d'Andrésy de 1731. Dessin plume. (AN, N IV Seine-et-Oise 19).
Phot. Laurent Kruszyk
IVR11_20067801032NUCA

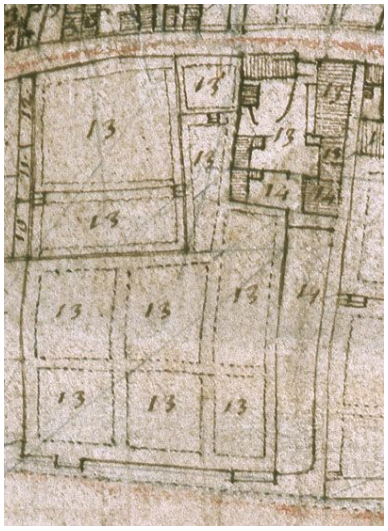

Une maison de villégiature détruite rue du Général-Leclerc. Détail du plan de la seigneurie d'Andrésy de 1731. Dessin plume. (AN, N IV Seine-et-Oise 19).
Phot. Laurent Kruszyk
IVR11_20067801018NUCA

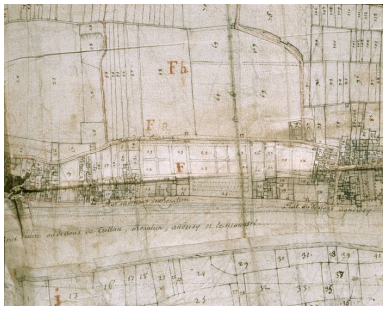

Le quartier de Beaulieu détail du plan de la seigneurie d'Andrésy de 1731. Dessin plume. (AN, N IV Seine-et-Oise 19).
Phot. Laurent Kruszyk
IVR11_20067801014NUCA

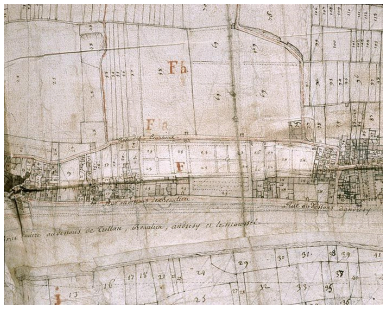

Seigneurie d'Andrésy (Détail: Beaulieu) 1731. Dessin plume. (AN, N IV Seine-et-Oise 19).
Phot. Laurent Kruszyk
IVR11_20067800364XA

La ruelle du puits. Détail du plan de la seigneurie d'Andrésy de 1731. Dessin plume. (AN, N IV Seine-et-Oise 19).
Phot. Laurent Kruszyk
IVR11_20067801035NUCA

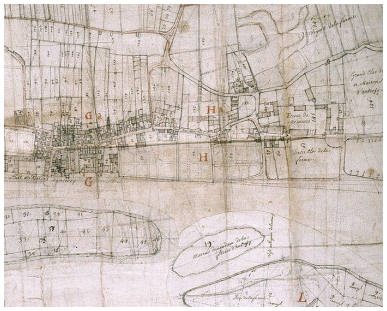

Seigneurie d'Andrésy (Détail: Centre et ferme seigneuriale) 1731. Dessin plume. (AN, N IV Seine-et-Oise 19).
Phot. Laurent Kruszyk
IVR11_20067800366XA

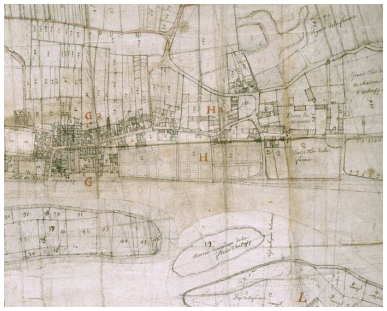

Le quartier de l'église : détail du plan de la seigneurie d'Andrésy de 1731. Dessin plume. (AN, N IV Seine-et-Oise 19).
Phot. Laurent Kruszyk
IVR11_20067801015NUCA

Cour commune impasse du Fort détail du plan de la seigneurie d'Andrésy de 1731. Dessin plume. (AN, N IV Seine-et-Oise 19).
Phot. Laurent Kruszyk
IVR11_20067801012NUCA

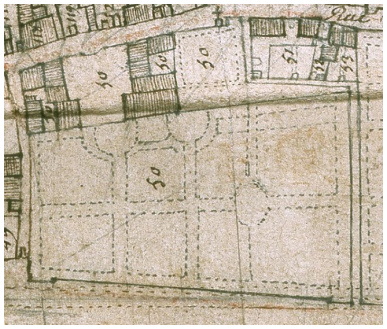

Maison de villégiature rue de l'Eglise détail du plan de la seigneurie d'Andrésy de 1731. Dessin plume. (AN, N IV Seine-et-Oise 19).
Phot. Laurent Kruszyk
IVR11_20067801011NUCA

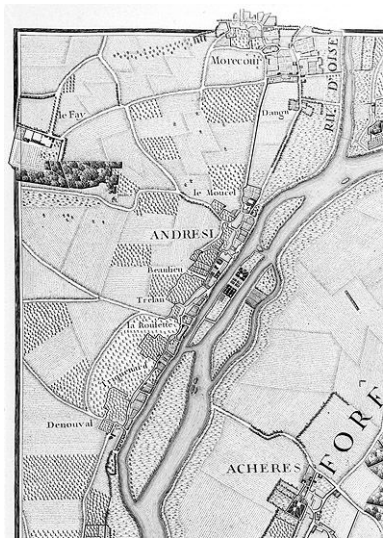

Andrésy. Détail de la carte de Delagrive. (Région Ile-de-France, Service Patrimoines et inventaire, 83 78 405 P).
Phot. Philippe Ayrault
IVR11_20057800252NUC

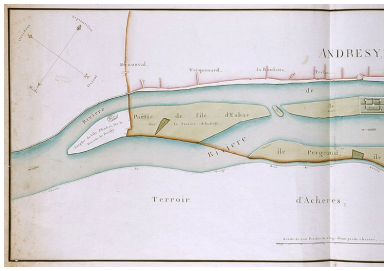

Plan des îles et îlots faisant partie de la seigneurie d'Andrésy (partie gauche). Dessin plume aquarellé. (AN, N III Seine-et-Oise 43).
Phot. Laurent Kruszyk
IVR11_20067800324XA

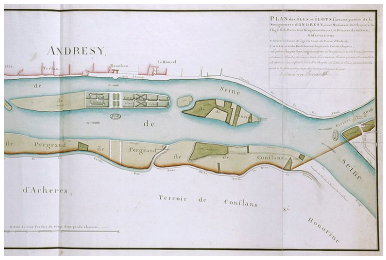

Plan des îles et îlots faisant partie de la seigneurie d'Andrésy (partie droite). Dessin plume aquarellé. (AN, N III Seine-et-Oise 43).
Phot. Laurent Kruszyk
IVR11_20067800328XA

Andrésy. Détail de la carte de la forêt de Saint-Germain-en-Laye par Duvaucel en 1763. (AN, Cartes et plans, NI, Seine-et-Oise, 22).
Phot. Jean-Bernard Vialles, Autr. Duvaucel
IVR11_19857801627X

Carte des Chasses : vue d'ensemble d'Andrésy, de la Seine et de la rive gauche en 1774. Dessin aquarellé. (Service historique de l'Armée de terre).
Phot. Philippe Ayrault
IVR11_20067801013NUCA

Carte des Chasses : détail d'Andrésy, en 1774. Dessin aquarellé. (Service historique de l'Armée de terre).
Phot. Philippe Ayrault
IVR11_20067801036NUCA



Plan des dîmes d'Andrésy, Jouy-le-Moutier et Vauréal et du domaine de la ferme d'Andrésy, 1778. Titre et légende. (AN, N I Seine-et-Oise 7).
Phot. Laurent Kruszyk, Autr. Thomassin, Autr. Rivière
IVR11_20067800336XA

Plan des dîmes d'Andrésy, Jouy-le-Moutier et Vauréal et du domaine de la ferme d'Andrésy, 1778. Seigneurie d'Andrésy. (AN, N I Seine-et-Oise 7).
Phot. Laurent Kruszyk
IVR11_20067800338VA

Plan des dîmes d'Andrésy, Jouy-le-Moutier et Vauréal et du domaine de la ferme d'Andrésy, 1778. Seigneurie d'Andrésy (Détail : le village et les îles). (AN, N I Seine-et-Oise 7).
Phot. Laurent Kruszyk
IVR11_20067800340XA

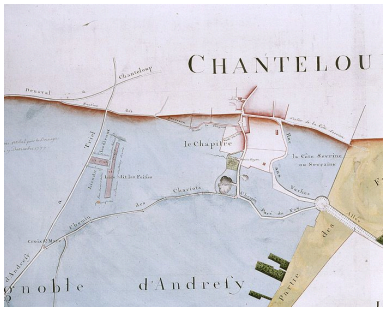

Plan des dîmes d'Andrésy, Jouy-le-Moutier et Vauréal et du domaine de la ferme d'Andrésy, 1778. Seigneurie d'Andrésy (Détail : Le Chapitre). (AN, N I Seine-et-Oise 7).
Phot. Laurent Kruszyk
IVR11_20067800344XA

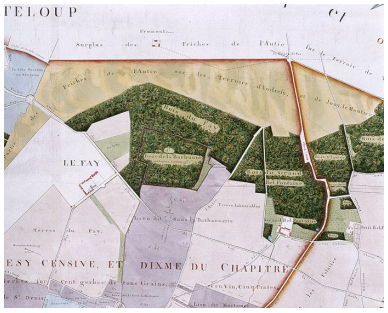

Plan des dîmes d'Andrésy, Jouy-le-Moutier et Vauréal et du domaine de la ferme d'Andrésy, 1778. Seigneurie d'Andrésy (Détail : Le Château Du Faÿ). (AN, N I Seine-et-Oise 7).
Phot. Laurent Kruszyk
IVR11_20067800346XA

Extrait du cours de la Seine: du Pecq à Poissy - 1766. Dessin plume aquarellé. (AN, F14 10078/1 pièce 2).
Phot. Laurent Kruszyk
IVR11_20067800320XA

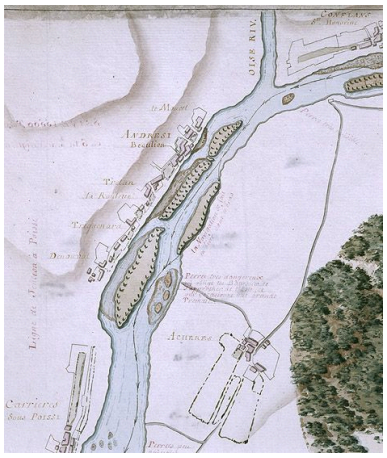

Extrait du cours de la Seine: du Pecq à Poissy - 1766 (Détail: navigation à Andresy). Dessin plume aquarellé. (AN, F14 10078/1 pièce 2).
Phot. Laurent Kruszyk
IVR11_20067800322XA

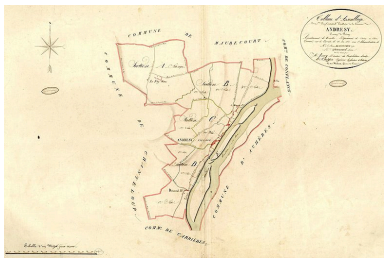

Andrésy : cadastre napoléonien, tableau d'assemblage. (AD Yvelines).
Phot. Archives départementales des Yvelines (reproduction)
IVR11_20027800635NUCA

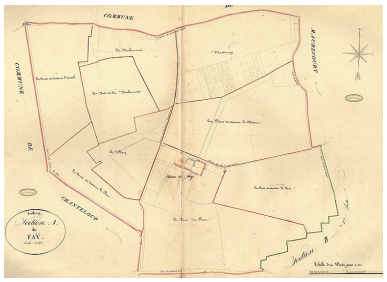

Andrésy : cadastre napoléonien, section A du Faÿ. (AD Yvelines).
Phot. Archives départementales des Yvelines (reproduction)
IVR11_20027800636NUCA

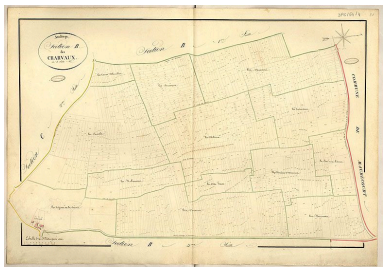

Andrésy : cadastre napoléonien, section B des Charvaux, 1ère feuille. (AD Yvelines).
Phot. Archives départementales des Yvelines (reproduction)
IVR11_20027800637NUCA

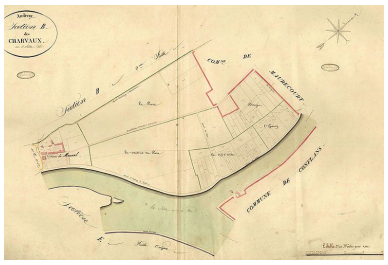

Andrésy : cadastre napoléonien, section B des Charvaux, 2e feuille. (AD Yvelines).
Phot. Archives départementales des Yvelines (reproduction)
IVR11_20027800638NUCA

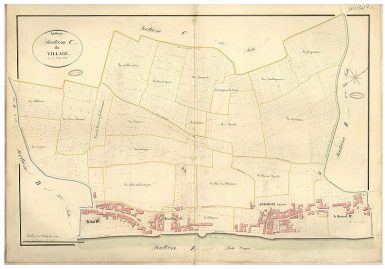

Andrésy : cadastre napoléonien, section C, du Village. (AD Yvelines). Phot. Archives départementales des Yvelines (reproduction) IVR11_20027800639NUCA

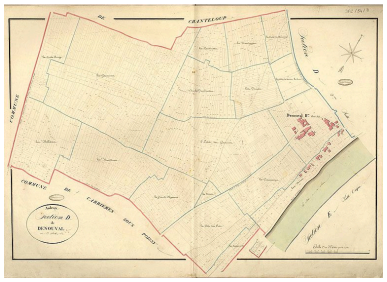

Andrésy : cadastre napoléonien, section D de Denouval, 1ère feuille. (AD Yvelines). Phot. Archives départementales des Yvelines (reproduction) IVR11_20027800640NUCA

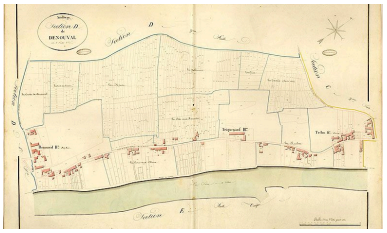

Andrésy : cadastre napoléonien, section D de Denouval, 2e feuille. (AD Yvelines). Phot. Archives départementales des Yvelines (reproduction) IVR11_20027800641NUCA

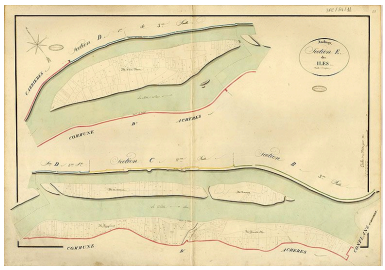

Andrésy : cadastre napoléonien, section E des Iles. (AD Yvelines). Phot. Archives départementales des Yvelines (reproduction) IVR11_20027800642NUCA

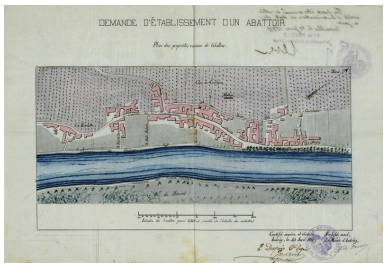

Andrésy. Plan du centre ville en 1891. (AD Yvelines, 7 M 105). Phot. Archives départementales des Yvelines (reproduction) IVR11_20087800655NUC2A

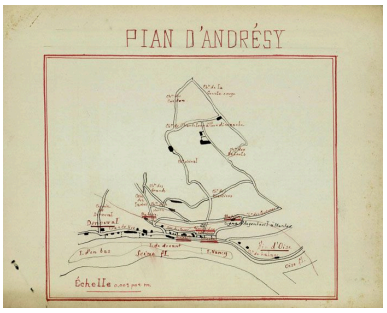

Plan de la ville d'Andrésy par l'instituteur. (AD Yvelines, T sup 202). Phot. Archives départementales des Yvelines (reproduction) IVR11_20087800671NUC2

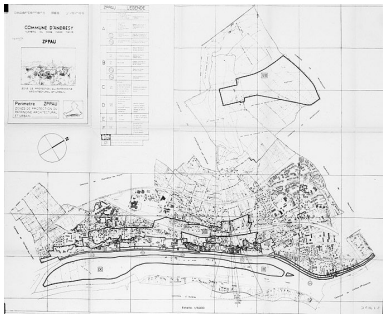

Andrésy. Carte des zones de protection du patrimoine architectural et urbain. Tirage. (Direction régionale des affaires culturelles d'Ile-de-France, conservation régionale des monuments historiques). Phot. Laurent Kruszyk IVR11_20067800370P

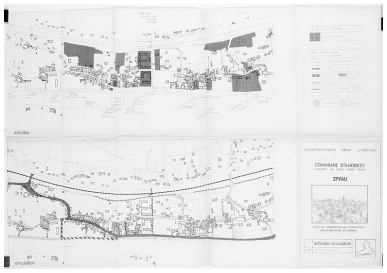

Andrésy. Carte des activités et circulation. Tirage. (Direction régionale des affaires culturelles d'Ile-de-France, conservation régionale des monuments historiques). Phot. Laurent Kruszyk IVR11_20067800371P



Andrésy. Carte des espaces verts. Tirage. (Direction régionale des affaires culturelles d'Ile-de-France, conservation régionale des monuments historiques). Phot. Laurent Kruszyk IVR11_20067800372P

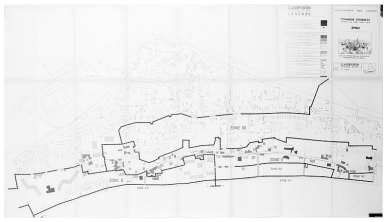

Andrésy. Carte des différentes zones de protection. Tirage. (Direction régionale des

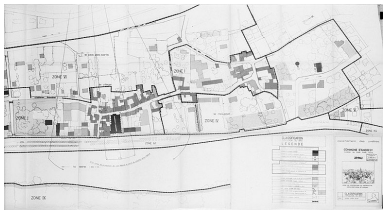

Andrésy.Carte de la typologie du bâti (partie est). Tirage. (Direction régionale des

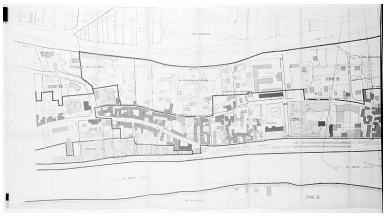

Andrésy. Carte de la typologie du bâti (partie centrale). Tirage. (Direction régionale des

affaires culturelles d'Ile-de-France, conservation régionale des monuments historiques). Phot. Laurent Kruszyk
IVR11_20067800373P

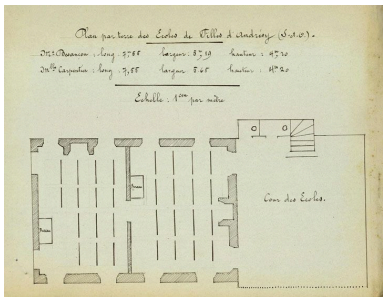

Plan de l'école de filles par l'instituteur. (AD Yvelines, T sup 202). Phot. Archives départementales des Yvelines (reproduction)
IVR11_20087800672NUC2

affaires culturelles d'Ile-de-France, conservation régionale des monuments historiques). Phot. Laurent Kruszyk
IVR11_20067800374P

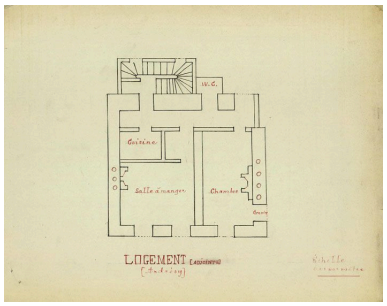

Plan du logement de l'adjointe par l'instituteur. (AD Yvelines, T sup 202). Phot. Archives départementales des Yvelines (reproduction)
IVR11_20087800673NUC2

affaires culturelles d'Ile-de-France, conservation régionale des monuments historiques). Phot. Laurent Kruszyk
IVR11_20067800376P

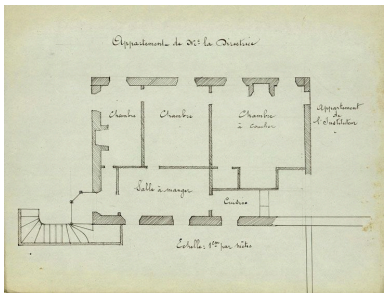

Plan du logement de la directrice par l'instituteur. (AD Yvelines, T sup 202). Phot. Archives départementales des Yvelines (reproduction)
IVR11_20087800674NUC2

Paysage d' Andrésy signé Charles-François Daubigny, 1891. Document imprimé. (Musée de l'Ile-de-France). Phot. Jean-Bernard Vialles, Autr. Charles-François (peintre) Daubigny
IVR11_20027800553X



Maison du peintre Raymond Renefer (1879-1957) à Andrésy. Document imprimé. (Musée de l'Ile-de-France). Phot. Jean-Bernard Vialles
IVR11_20027800559XB

Dessin du village d'Andrésy depuis la voie ferrée. Document imprimé. Tiré de : L'Illustration, 14 mai 1892. (Musée de l'Ile-de-France). Phot. Jean-Bernard Vialles
IVR11_20027800554XB



Andrésy. Vue du coteau avec ses murs à chasselas. Photographie, 1890. (AD Yvelines, 2F 108/1). Phot. Archives départementales des Yvelines (reproduction), Autr. Louis Rémy Sabattier
IVR11_20087800608NUC2A

Andrésy. Vue du coteau avec ses murs à chasselas. Photographie, 1890. (AD Yvelines, 2F 108/2). Phot. Archives départementales des Yvelines (reproduction), Autr. Louis Rémy Sabattier
IVR11_20087800609NUC2A

Andrésy. Vue de l'ancienne mairie-école et des maisons voisines depuis le coteau. Photographie, 1890. (AD Yvelines, 2F 108/4). Phot. Archives départementales des Yvelines (reproduction), Autr. Louis Rémy Sabattier
IVR11_20087800610NUC2A

Andrésy. La tranchée du chemin de fer et la ville. Photographie prise en 1890 lors des fouilles archéologiques. (AD Yvelines, 2F 108/5).
Phot. Archives départementales des Yvelines (reproduction), Autr. Louis Rémy Sabattier
IVR11_20087800611NUC2A

Andrésy. La découverte de la nécropole mérovingienne lors du creusement de la tranchée du chemin de fer en 1890. Photographie. (AD Yvelines, 2F 108/15).
Phot. Archives départementales des Yvelines (reproduction), Autr. Louis Rémy Sabattier
IVR11_20087800614NUC2A



Andrésy. Sarcophages mis au jour en 1890 lors des fouilles archéologiques. Photographie. (AD Yvelines, 2F 108/17).
Phot. Archives départementales des Yvelines (reproduction), Autr. Louis Rémy Sabattier
IVR11_20087800615NUC2A

Andrésy. Sarcophages mis au jour en 1890 lors des fouilles archéologiques. Photographie. (AD Yvelines, 2F 108/18).
Phot. Archives départementales des Yvelines (reproduction), Autr. Louis Rémy Sabattier
IVR11_20087800616NUC2A



Andrésy. Détail d'un sarcophage en plâtre mis au jour en 1890 lors des fouilles archéologiques. Photographie. (AD Yvelines, 2F 108/19).
Phot. Archives départementales des Yvelines (reproduction), Autr. Louis Rémy Sabattier
IVR11_20087800617NUC2A

Les membres de la commission des antiquités et des arts, lors de leur excursion à Andrésy, le 6 août 1890. Photographie. (AD Yvelines, 2F 108/25).
Phot. Archives départementales des Yvelines (reproduction), Autr. Louis Rémy Sabattier
IVR11_20087800618NUC2A

Découvertes des fouilles archéologiques à Andrésy en 1890. Photographie. (AD Yvelines, 2F 108 /1-5, 15-19 , 25-35).
Phot. Archives départementales des Yvelines (reproduction), Autr. Louis Rémy Sabattier
IVR11_20087800619NUC2A

Andrésy. Membres de la commission visitant les fouilles en 1890. Photographie. (AD Yvelines, 2F 108/35).



Andrésy. Vue des murs qui bordent les propriétés longeant la Seine. Carte postale. (AD Yvelines).
Phot. Archives départementales des Yvelines (reproduction), Autr. Louis Rémy Sabattier
IVR11_20087800642NUC2A

Phot. Archives départementales des Yvelines (reproduction), Autr. Louis Rémy Sabattier IVR11_20087800620NUC2A

Andrésy. Le quartier du coteau de la gare et ses murs à chasselas. Carte postale. (Collection particulière). Phot. Laurent Kruszyk, Autr. Louis Rémy Sabattier IVR11_20087800524NUC2



Andrésy. Vue d'un clos de vigne donnant sur la rue des Courcieux. Carte postale. (AD Yvelines). Phot. Archives départementales des Yvelines (reproduction), Autr. Louis Rémy Sabattier IVR11_20087800635NUC2A

Andrésy. La Grande Rue, actuellement rue du Général Leclerc. Carte postale. (Collection particulière). Phot. Laurent Kruszyk, Autr. Louis Rémy Sabattier IVR11_20057800074NUCB

Andrésy. Maison 10, rue du Général Leclerc. Carte postale. (Collection particulière). Phot. Laurent Kruszyk, Autr. Louis Rémy Sabattier IVR11_20057800069NUCB



Andrésy : vue sur la Seine et les maisons de villégiature qui la bordent. Carte postale. (Collection particulière). Phot. Laurent Kruszyk, Autr. Louis Rémy Sabattier IVR11_20057800064NUCB

Andrésy : vue de l'avenue des Courtayes. Carte postale. (Collection particulière). Phot. Laurent Kruszyk, Autr. Louis Rémy Sabattier IVR11_20057800065NUCB



Vue du village d'Andrésy : le quartier de l'église. Carte postale. (Musée de l'Ile-de-France). Phot. Jean-Bernard Vialles, Autr. E. Malcuit IVR11_20027800547XB



Vue générale du coteau derrière l'église d'Andrésy. Carte postale. (Collection particulière). Phot. Laurent Kruszyk, Autr. Louis Rémy Sabattier IVR11_20057800063NUCB



Vue du village d'Andrésy : le quartier de l'église. Photographie imprimée. Tiré du Bulletin municipal officiel d' Andrésy, 1981. (Musée de l'Ile-de-France). Phot. Jean-Bernard Vialles, Autr. Louis Rémy Sabattier IVR11_20027800548XB

Vue du village d'Andrésy: quartier du groupe scolaire Saint-Exupéry avec voie ferrée





au premier plan. Photographie imprimée. Tiré du Bulletin municipal officiel d' Andrésy, 1981. (Musée de l'Ile-de-France). Phot. Jean-Bernard Vialles, Autr. Louis Rémy Sabattier
IVR11_20027800546XB

Barques sur la Seine, panorama pris de l' île d' Andrésy. Carte postale. (Musée de l'Ile-de-France). Phot. Jean-Bernard Vialles, Autr. Louis Rémy Sabattier
IVR11_20027800561XB

Maisons au bord de la Seine à Andrésy. Carte postale. (Musée de l'Ile-de-France). Phot. Jean-Bernard Vialles, Autr. E. Malcuit
IVR11_20027800556XB

La Croix d'Achères à Andrésy. Carte postale. (Musée de l'Ile-de-France). Phot. Jean-Bernard Vialles, Autr. Louis Rémy Sabattier
IVR11_20027800562XB



Andrésy : barque et cargo-boat sur la Seine. Carte postale. (Musée de l'Ile-de-France). Phot. Jean-Bernard Vialles, Autr. E. Malcuit
IVR11_20027800552XB



Villa d'Andrésy au bord de la Seine. Carte postale. (Musée de l'Ile-de-France). Phot. Jean-Bernard Vialles, Autr. E. Malcuit
IVR11_20027800551XB



Vue d'Andrésy depuis la Seine : l'église et la promenade du docteur Giffard. Carte postale. (Musée de l'Ile-de-France). Phot. Jean-Bernard Vialles, Autr. E. Malcuit
IVR11_20027800549XB



Andrésy. Vue aérienne de l'église et de son quartier. Carte postale. (AD Yvelines). Phot. Archives départementales des Yvelines (reproduction), Autr. Louis Rémy Sabattier
IVR11_20087800637NUC2A

Vue aérienne d'Andrésy. Photographie aérienne. (Collection particulière). Phot. Laurent Kruszyk, Autr. Louis Rémy Sabattier
IVR11_20057800079NUCAB

Andrésy. Le panorama vers Paris depuis l'avenue Victor Schoelcher. Phot. Philippe Ayrault
IVR11_20067800530XA

Andrésy. Vue panoramique depuis le rebord du plateau vers l'est.

Andrésy. Le panorama vers Poissy depuis l'avenue Victor Schoelcher.
Phot. Philippe Ayrault
IVR11_20067800532XA

Phot. Philippe Ayrault
IVR11_20057800241XA

Andrésy. Vue panoramique depuis le rebord du plateau vers le sud.
Phot. Philippe Ayrault
IVR11_20057800242XA

Andrésy. Vue panoramique depuis le rebord du plateau vers l'ouest.
Phot. Philippe Ayrault
IVR11_20057800244XA

Vue d'Andrésy depuis la Seine.
Phot. Philippe Ayrault
IVR11_20067800839XA

Vue d'Andrésy depuis la Seine.
Phot. Philippe Ayrault
IVR11_20067800841XA

Andrésy. Pêcheur sur la Seine.
Phot. Philippe Ayrault
IVR11_20087800448XE

Andrésy. La Seine et une partie de l'île du devant.
Phot. Philippe Ayrault
IVR11_20057800246XA

Andrésy. Une péniche en train d'être repeinte.
Phot. Philippe Ayrault
IVR11_20087800449NUC4A

Andrésy. Brumes matinales sur la Seine.
Phot. Philippe Ayrault
IVR11_20087800337XA

Andrésy. Vue d'ensemble d'une ancienne guinguette.
Phot. Philippe Ayrault
IVR11_20097800009NUC4A

Andrésy. Vue de la rive gauche et d'une maison le long du chemin de halage.
Phot. Philippe Ayrault
IVR11_20097800010NUC4A

Andrésy. Vue de l'île aux oiseaux.
Phot. Philippe Ayrault
IVR11_20097800011NUC4A

Vue d'ensemble du marché et du quai de Seine.
Phot. Philippe Ayrault
IVR11_20097800007NUC4A

Vue d'ensemble des halles reconstruites en 1986.
Phot. Philippe Ayrault
IVR11_20097800008NUC4A

Vue d'ensemble de la cité Paul Duflos.
Phot. Philippe Ayrault
IVR11_20067800536XA

Andrésy. Alignement d'arbres, vestige d'une allée conduisant à la Seine et propriété des Lepic.
Phot. Philippe Ayrault
IVR11_20067800552XA

Maisons de ville du 96 au 102 rue du Maréchal-Leclerc.
Phot. Philippe Ayrault
IVR11_20067800564VA



Andrésy. Ruelle entre la rue du Général-Leclerc et le quai de Seine.
Phot. Philippe Ayrault
IVR11_20067800406XA

Andrésy. La sente des Boves.
Phot. Philippe Ayrault
IVR11_20067800404XA

Andrésy. Panneau sur le quai indiquant la distance depuis Paris par la Seine.
Phot. Philippe Ayrault
IVR11_20067800408XA

Andrésy. Vue de l'église et de son quartier.
Phot. Philippe Ayrault
IVR11_20057800239XA

Andrésy. La rue de l'Eglise vue vers l'ouest.
Phot. Philippe Ayrault
IVR11_20067800148XA

Andrésy. La rue de l'Eglise vue vers l'est.
Phot. Philippe Ayrault
IVR11_20067800150VA

Andrésy. La Seine juste après le confluent.
Phot. Philippe Ayrault
IVR11_20067800081XA

Andrésy. La Seine et une partie de l'île du devant.
Phot. Philippe Ayrault
IVR11_20057800248XA

Andrésy. La Seine vers l'aval. La vue est prise au niveau de la ruelle de la Cigogne.
Phot. Philippe Ayrault
IVR11_20057800250XA

Andrésy. La rue de l'Eglise.
Phot. Philippe Ayrault
IVR11_20067800200XA

Kiosque rustique se trouvant dans la propriété du 121, rue du Général-Leclerc.
Phot. Philippe Ayrault
IVR11_20067800410XA

Kiosque 12, quai de l'Ecluse.
Phot. Philippe Ayrault
IVR11_20067800412XA

Kiosque se trouvant dans la propriété du 99, rue du Général-Leclerc.
Phot. Philippe Ayrault
IVR11_20067800414XA

Kiosque se trouvant dans la propriété du 59, rue du Général-Leclerc.
Phot. Philippe Ayrault
IVR11_20067800416XA

Andrésy. Terrasse se trouvant dans la propriété du 59, rue du Général-Leclerc.
Phot. Philippe Ayrault
IVR11_20067800418XA

Kiosque 6, quai de Seine.
Phot. Philippe Ayrault
IVR11_20067800420XA



Kiosque dans la propriété du 7, avenue du Général-Leclerc.
Phot. Philippe Ayrault
IVR11_20067800422XA

Kiosque dans la propriété d'une maison, avenue du Général-Leclerc.
Phot. Philippe Ayrault
IVR11_20067800424XA

Andrésy. Balcon en bordure de terrasse donnant sur la Seine, sur le boulevard Noël-Marc.
Phot. Philippe Ayrault
IVR11_20057800182XA

Andrésy. Vue la rue de Beaulieu, perpendiculaire à la Seine.
Phot. Philippe Ayrault
IVR11_20057800201XA

Andrésy. Vue d'ensemble de la façade sur rue de l'ancien cinéma 16, rue du Maréchal-Foch.
Phot. Philippe Ayrault
IVR11_20067800534XA

Dossiers liés

Dossiers de synthèse :
présentation de l'étude du patrimoine du canton d'Andrésy (IA78002090)
les immeubles, maisons et fermes du canton d'Andrésy (IA78000985) Île-de-France, Yvelines, Andrésy
Oeuvre(s) contenue(s) :
Oeuvre(s) en rapport :
château du Faÿ (IA78000977) Île-de-France, Yvelines, Andrésy, Le Faÿ
école primaire (IA78000947) Île-de-France, Yvelines, Andrésy
école primaire Saint-Exupéry (IA78002042) Île-de-France, Yvelines, Andrésy, 30 rue des Courcieux
école professionnelle dite école d'apprentis d'Andrésy, actuellement centre d'apprentissage de la C.C.I.P. (IA78000969) Île-de-France, Yvelines, Andrésy, 25 avenue des Robaresses
église paroissiale Saint-Germain (IA78000946) Île-de-France, Yvelines, Andrésy, 10 boulevard Noël-Marc
ensemble d'édifices à cour commune dit cour Beaulieu (IA78000949) Île-de-France, Yvelines, Andrésy, cour Beaulieu
ferme seigneuriale du chapitre Notre-Dame de Paris, dite ferme du Moussel (IA78000961) Île-de-France, Yvelines, Andrésy, avenue d' Eylau
hôtel de voyageurs dit grand hôtel Ozeray (IA78000951) Île-de-France, Yvelines, Andrésy, 26 boulevard Noël-Marc
maison, 18 rue de l'Eglise (IA78000952) Île-de-France, Yvelines, Andrésy, 18 rue de Eglise
maison, 1 rue de la Halte (IA78002020) Île-de-France, Yvelines, Andrésy, 1 rue de la Halte
maison, 22 rue de l'Eglise (IA78000953) Île-de-France, Yvelines, Andrésy, 22 rue de l' Eglise
maison, 33 rue de l' Eglise (IA78000955) Île-de-France, Yvelines, Andrésy, 33 rue de l' Eglise
maison, 34 avenue des Coutayes (IA78002108) Île-de-France, Yvelines, Andrésy, 34 avenue des Coutayes
maison, 3 rue du Cimetière (IA78000972) Île-de-France, Yvelines, Andrésy, 3 rue du Cimetière
maison, 41 rue de l' Eglise (IA78000956) Île-de-France, Yvelines, Andrésy, 41 rue de l' Eglise
maison, 42 Boulevard Noël-Marc (IA78000950) Île-de-France, Yvelines, Andrésy, 42 boulevard Noël-Marc
maison, 48 rue du Maréchal-Foch (IA78002125) Île-de-France, Yvelines, Andrésy, 48 rue du Maréchal-Foch
maison, 80 rue du Général-Leclerc (IA78002105) Île-de-France, Yvelines, Andrésy, 80 rue du Général-Leclerc
maison, boutique, 2 place de la Gare (IA78002106) Île-de-France, Yvelines, Andrésy, 2 place de la Gare
maison actuellement Bar des Sports (IA78000975) Île-de-France, Yvelines, Andrésy, 22 avenue du Général-Leclerc
maison d'architecte, 60bis rue du Général-Leclerc (IA78002067) Île-de-France, Yvelines, Andrésy, 60bis rue du Général-Leclerc
maison de campagne, 12 rue de Chanteloup (IA78002012) Île-de-France, Yvelines, Andrésy, 12 rue de Chanteloup
maison de campagne, 1 rue du Général-Leclerc (IA78000954) Île-de-France, Yvelines, Andrésy, 1 rue du Général-Leclerc
maison de campagne, 22 boulevard Noël-Marc (IA78001161) Île-de-France, Yvelines, Andrésy, 22 boulevard Noël-Marc
maison de campagne, 31 rue du Général-Leclerc (IA78000979) Île-de-France, Yvelines, Andrésy, 31 rue du Général-Leclerc
maison de campagne, 46 boulevard Noël-Marc (IA78002003) Île-de-France, Yvelines, Andrésy, 46 boulevard Noël-Marc

maison de campagne, 6 rue du Général-Leclerc (IA78000971) Île-de-France, Yvelines, Andrésy, 6 rue du Général-Leclerc
maison de campagne, 70 rue du Général-Leclerc (IA78002011) Île-de-France, Yvelines, Andrésy, 70 rue du Général-Leclerc
maison de campagne, actuellement foyer de l'Apajh (IA78000957) Île-de-France, Yvelines, Andrésy, 35 rue de l' Eglise
maison de campagne puis maison de notable, 36 boulevard Noël-Marc (IA78001162) Île-de-France, Yvelines, Andrésy, 36 boulevard Noël-Marc
maison de notable, 12 boulevard Noël-Marc (IA78001158) Île-de-France, Yvelines, Andrésy, 12 boulevard Noël-Marc
maison de notable, 57 rue du Général-Leclerc (IA78000981) Île-de-France, Yvelines, Andrésy, 57 rue du Général-Leclerc
maison de notable, 60 boulevard Noël-Marc (IA78002004) Île-de-France, Yvelines, Andrésy, 60 boulevard Noël-Marc
maison de notable de villégiature, 101 quai de Seine (IA78002056) Île-de-France, Yvelines, Andrésy, 101 quai de Seine
maison de notable de villégiature dite la Barbannerie (IA78002058) Île-de-France, Yvelines, Andrésy, La Barbannerie
maison de notable de villégiature dite le manoir Denouval (IA78000967) Île-de-France, Yvelines, Andrésy, 147, 149 rue du Général-Leclerc
maison de notable dite La Source, 4 rue de la Gare (IA78002103) Île-de-France, Yvelines, Andrésy, 4 rue de la Gare
maison de notable dite les Tilleuls, actuellement mairie (IA78001156) Île-de-France, Yvelines, Andrésy, boulevard Noël-Marc
maison de vigneron, 116 rue du Général-Leclerc (IA78001155) Île-de-France, Yvelines, Andrésy, 116 rue du Général-Leclerc
maison de villégiature, 27 rue du Général-Leclerc (IA78000978) Île-de-France, Yvelines, Andrésy, 27 rue du Général-Leclerc
maison de villégiature, 45 rue du Général-Leclerc (IA78000980) Île-de-France, Yvelines, Andrésy, 45 rue du Général-Leclerc
maison de villégiature, 66 rue du Général-Leclerc (IA78000983) Île-de-France, Yvelines, Andrésy, 66 rue du Général-Leclerc
maison de villégiature, 6 impasse de la Gare (IA78002043) Île-de-France, Yvelines, Andrésy, 6 impasse de la Gare
maison de villégiature, sente du Haut des Clos à la Lune (IA78002104) Île-de-France, Yvelines, Andrésy, Les Charvaux, sente du Haut des Clos à la Lune
maison de villégiature dite la Bluette (IA78000966) Île-de-France, Yvelines, Andrésy, 2 impasse de la Gare
maison dite la Cigogne, 67 rue du Général-Leclerc (IA78000984) Île-de-France, Yvelines, Andrésy, 67 rue du Général-Leclerc
maison dite Le Castelet (IA78002057) Île-de-France, Yvelines, Andrésy, 87 rue Maurice-Berteaux
maison la Houblonnière, 32 rue Maurice-Berteaux (IA78002107) Île-de-France, Yvelines, Andrésy, 32 rue Maurice-Berteaux
monument aux morts (IA78000948) Île-de-France, Yvelines, Andrésy, boulevard Noël-Marc
monument aux morts de la première guerre mondiale (IA78002019) Île-de-France, Yvelines, Andrésy
oratoire de Notre-Dame (IA78002124) Île-de-France, Yvelines, Andrésy, rue de Chanteloup
poste, actuellement maison (IA78000944) Île-de-France, Yvelines, Andrésy, 63 boulevard Noël-Marc
quartier de Fin d'Oise (IA78002022) Île-de-France, Yvelines, Andrésy, Fin d'Oise
rivière aménagée (IA78002007) Île-de-France, Yvelines, Andrésy, Fin d'Oise
usine de petite métallurgie dite usine Johnson puis société industrielle de produits et pigments (détruite) (IA78001163) Île-de-France, Yvelines, Andrésy, 4 rue de Triel
vieux cimetière (IA78000974) Île-de-France, Yvelines, Andrésy
voie ferrée de la ligne Argenteuil-Mantes (IA78002113) Île-de-France, Yvelines, Andrésy
voie ferrée de la ligne des chemins de fer de grande banlieue (IA78002021) Île-de-France, Yvelines, Andrésy

Auteur(s) du dossier : Roselyne Bussière
Copyright(s) : (c) Région Ile-de-France - Inventaire général du patrimoine culturel

Andrésy. Localisation des maisons de campagne en 1731 (d'après le plan terrier).

IVR11_20097800038NUDA
Auteur de l'illustration : Diane Bétored
Date de prise de vue : 2009
(c) Région Ile-de-France - Inventaire général du patrimoine culturel
communication libre, reproduction soumise à autorisation

Andrésy. Localisation des maisons de campagne en 1731 : Denouval (d'après le plan terrier).

IVR11_20097800039NUDA
Auteur de l'illustration : Diane Bétored
Date de prise de vue : 2009
(c) Région Ile-de-France - Inventaire général du patrimoine culturel
communication libre, reproduction soumise à autorisation

Andrésy. Localisation des maisons de campagne en 1731 : Beaulieu (d'après le plan terrier).

IVR11_20097800040NUDA
Auteur de l'illustration : Diane Bétored
Date de prise de vue : 2009
(c) Région Ile-de-France - Inventaire général du patrimoine culturel
communication libre, reproduction soumise à autorisation

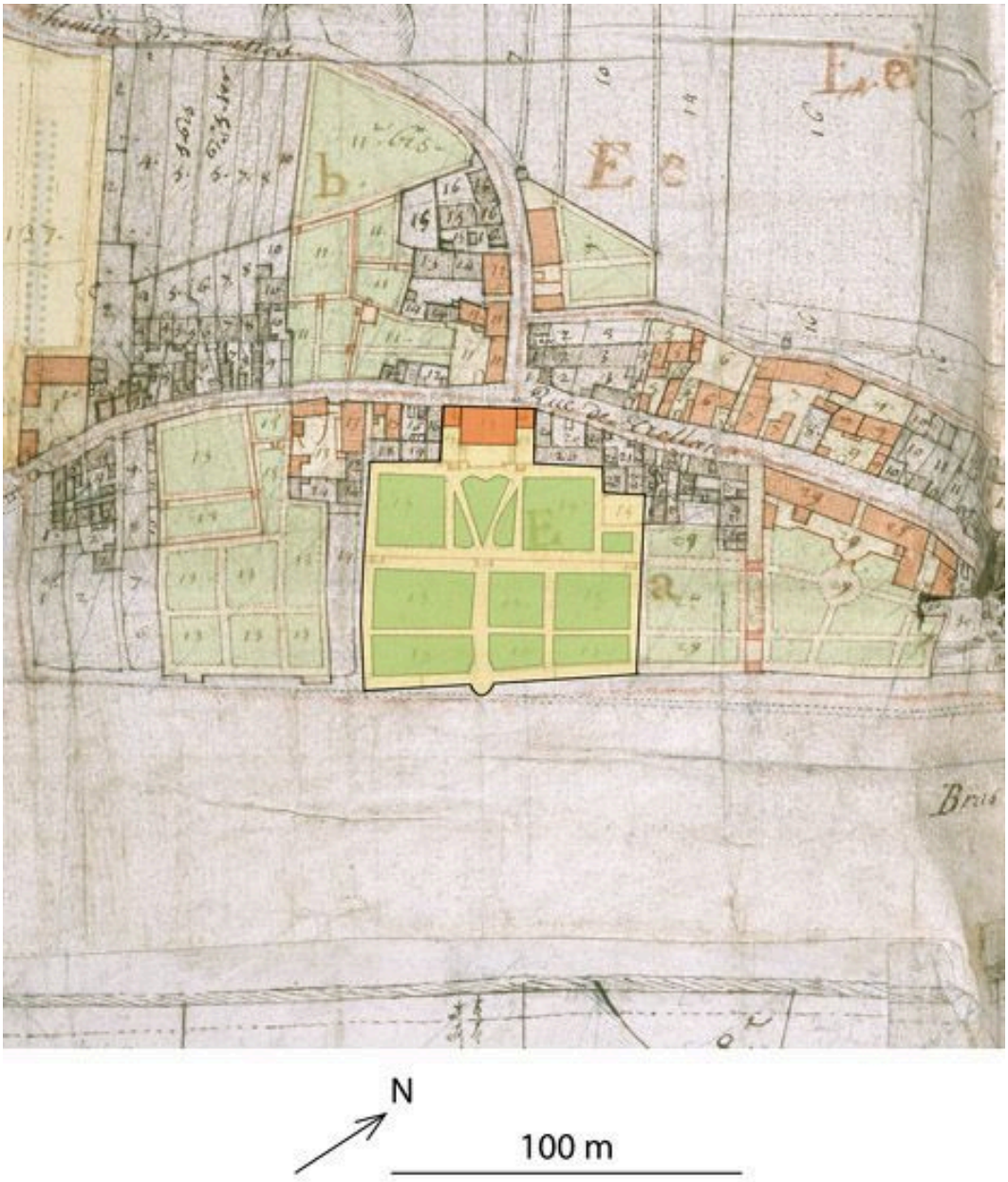

Andrésy. Localisation des maisons de campagne en 1731 : Trélan (d'après le plan terrier).

IVR11_20097800041NUDA
Auteur de l'illustration : Diane Bétored
Date de prise de vue : 2009
(c) Région Ile-de-France - Inventaire général du patrimoine culturel
communication libre, reproduction soumise à autorisation

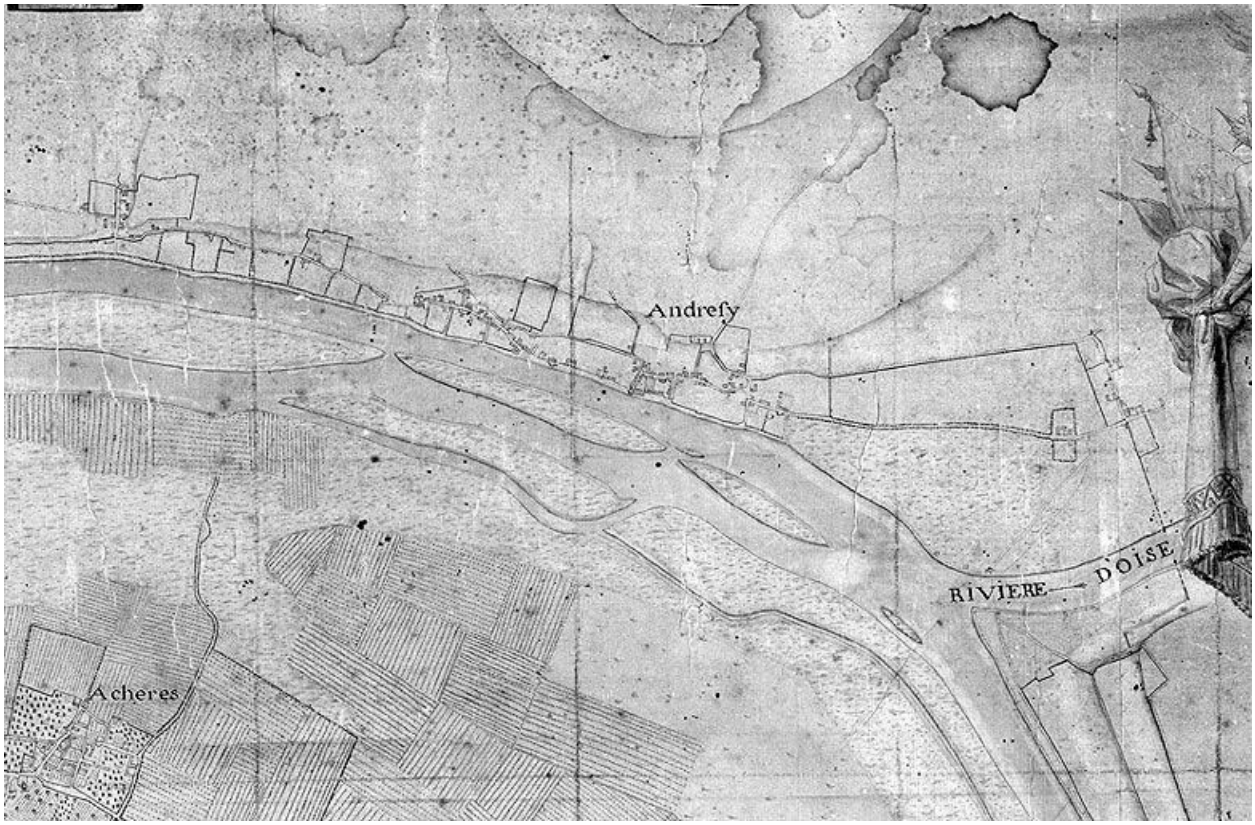

Andrésy. Détail de la carte de la forêt royale de Saint-Germain-en-Laye et de ses environs en 1686. (AN, Cartes et plans, NII, Seine-et-Oise, 107).

IVR11_19867801739P
Auteur de l'illustration : Jean-Bernard Vialles
Date de prise de vue : 1986
(c) Région Ile-de-France - Inventaire général du patrimoine culturel ; (c) Ministère de la culture
communication libre, reproduction soumise à autorisation

Plan du nouveau domaine d'Andrésy appartenant au chapitre (partie gauche) 1702. Dessin plume aquarellé. (AN, N I Seine-et-Oise 52).

IVR11_20067800330XA
Auteur de l'illustration : Laurent Kruszyk
Date de prise de vue : 2006
(c) Région Ile-de-France - Inventaire général du patrimoine culturel ; (c) Ministère de la culture
communication libre, reproduction soumise à autorisation

La porte du parc de Saint-Germain à Trélan. Détail du plan du nouveau domaine d'Andrésy appartenant au chapitre (1702). Dessin plume aquarellé. (AN, N I Seine-et-Oise 52).

IVR11_20067801026NUCA
Auteur de l'illustration : Laurent Kruszyk
Date de prise de vue : 2006
(c) Région Ile-de-France - Inventaire général du patrimoine culturel ; (c) Ministère de la culture
communication libre, reproduction soumise à autorisation

Le pressoir du chapitre à Trélan. Détail du plan du nouveau domaine d'Andrésy appartenant au chapitre (1702). Dessin plume aquarellé. (AN, N I Seine-et-Oise 52).

IVR11_20067801027NUCA
Auteur de l'illustration : Laurent Kruszyk
Date de prise de vue : 2006
(c) Région Ile-de-France - Inventaire général du patrimoine culturel ; (c) Ministère de la culture
communication libre, reproduction soumise à autorisation

Seigneurie d'Andrésy (Détail: Denouval) 1731. Dessin plume. (AN, N IV Seine-et-Oise 19).

IVR11_20067800360XA
Auteur de l'illustration : Laurent Kruszyk
Date de prise de vue : 2006
(c) Région Ile-de-France - Inventaire général du patrimoine culturel ; (c) Ministère de la culture
communication libre, reproduction soumise à autorisation

Ancienne cour commune à Denouval. Détail du plan de la seigneurie d'Andrésy de 1731. Dessin plume. (AN, N IV Seine-et-Oise 19).

IVR11_20067801022NUCA
Auteur de l'illustration : Laurent Kruszyk
Date de prise de vue : 2006
(c) Région Ile-de-France - Inventaire général du patrimoine culturel ; (c) Ministère de la culture
communication libre, reproduction soumise à autorisation

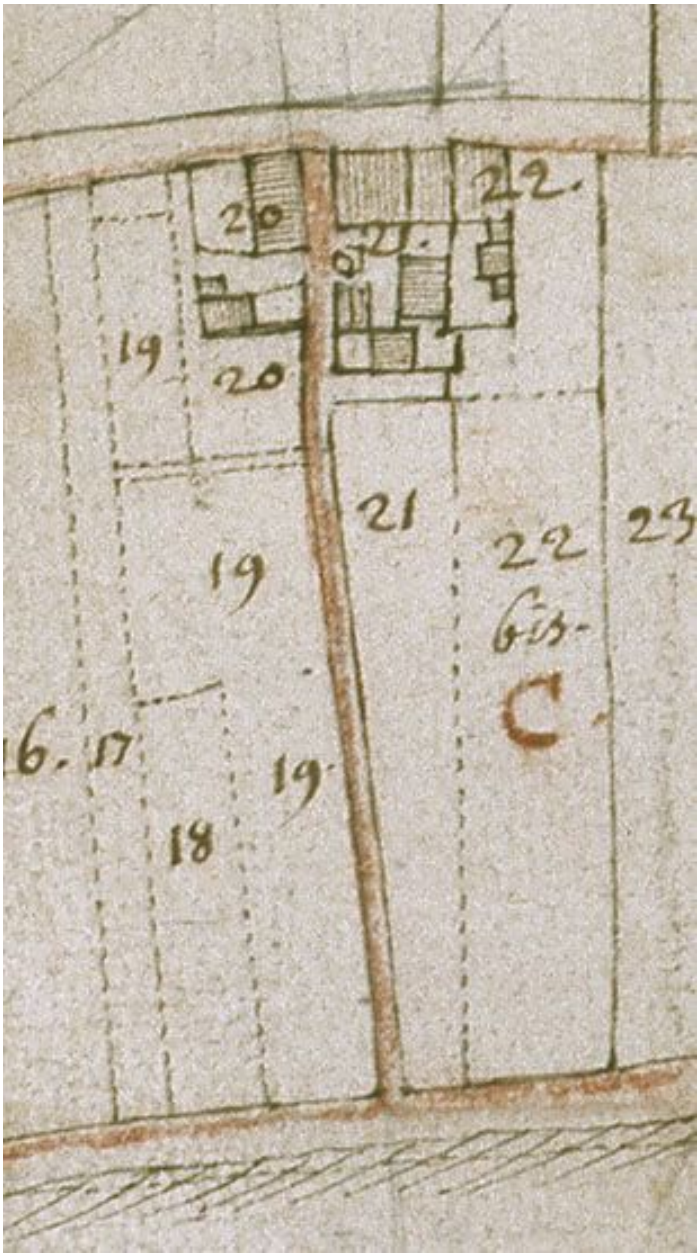

Ancienne cour commune dite la cour aux choux. Détail du plan de la seigneurie d'Andrésy de 1731. Dessin plume. (AN, N IV Seine-et-Oise 19).

IVR11_20067801021NUCA
Auteur de l'illustration : Laurent Kruszyk
Date de prise de vue : 2006
(c) Région Ile-de-France - Inventaire général du patrimoine culturel ; (c) Ministère de la culture
communication libre, reproduction soumise à autorisation

Détail du plan de la seigneurie d'Andrésy de 1731 : Denouval. Dessin plume. (AN, N IV Seine-et-Oise 19).

IVR11_20067801003NUCA
Auteur de l'illustration : Laurent Kruszyk
Date de prise de vue : 2006
(c) Région Ile-de-France - Inventaire général du patrimoine culturel ; (c) Ministère de la culture
communication libre, reproduction soumise à autorisation

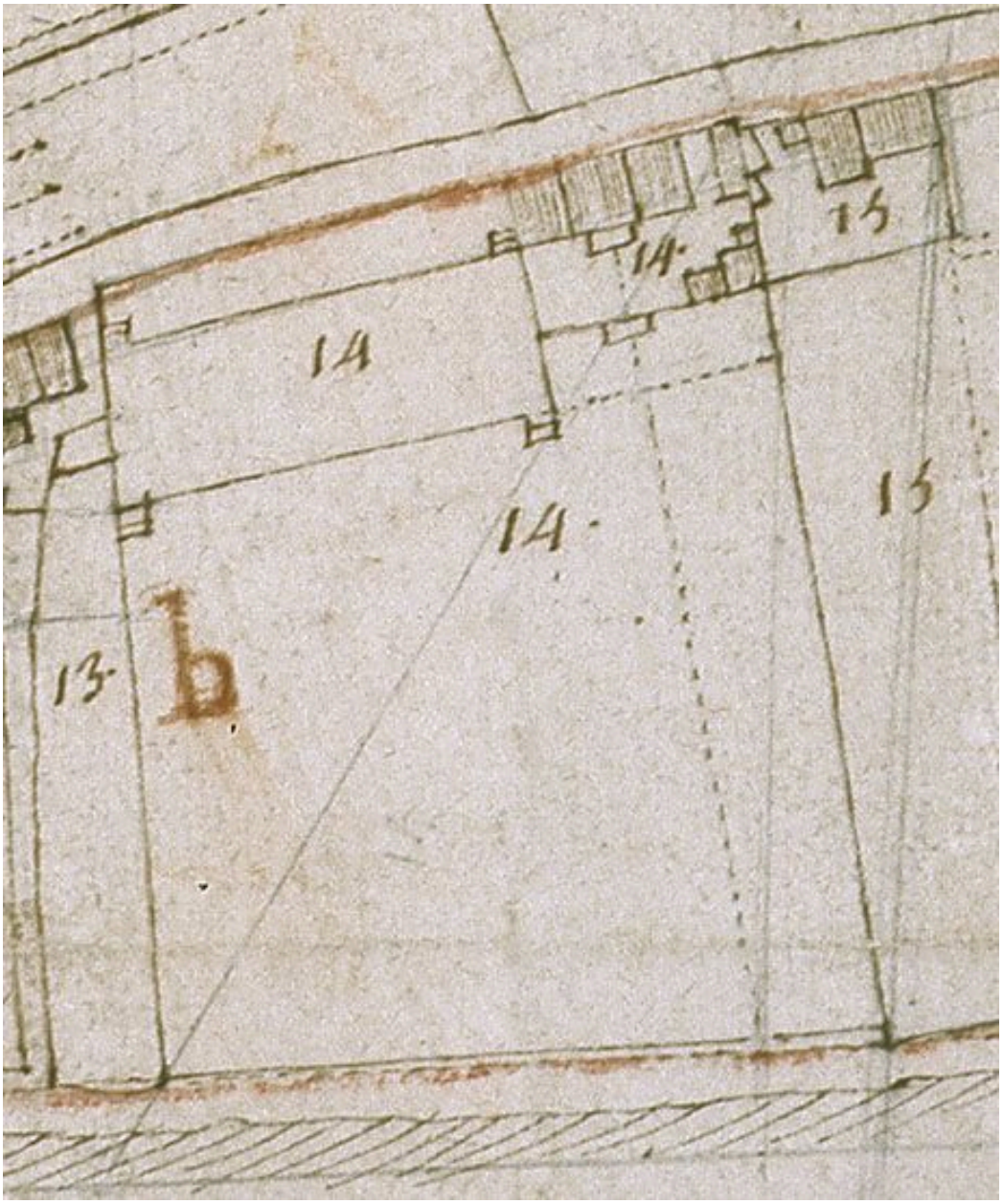

Une maison de villégiature détruite rue du Général-Leclerc. Détail du plan de la seigneurie d'Andrésy de 1731. Dessin plume. (AN, N IV Seine-et-Oise 19).

IVR11_20067801020NUCA
Auteur de l'illustration : Laurent Kruszyk
Date de prise de vue : 2006
(c) Région Ile-de-France - Inventaire général du patrimoine culturel ; (c) Ministère de la culture
communication libre, reproduction soumise à autorisation

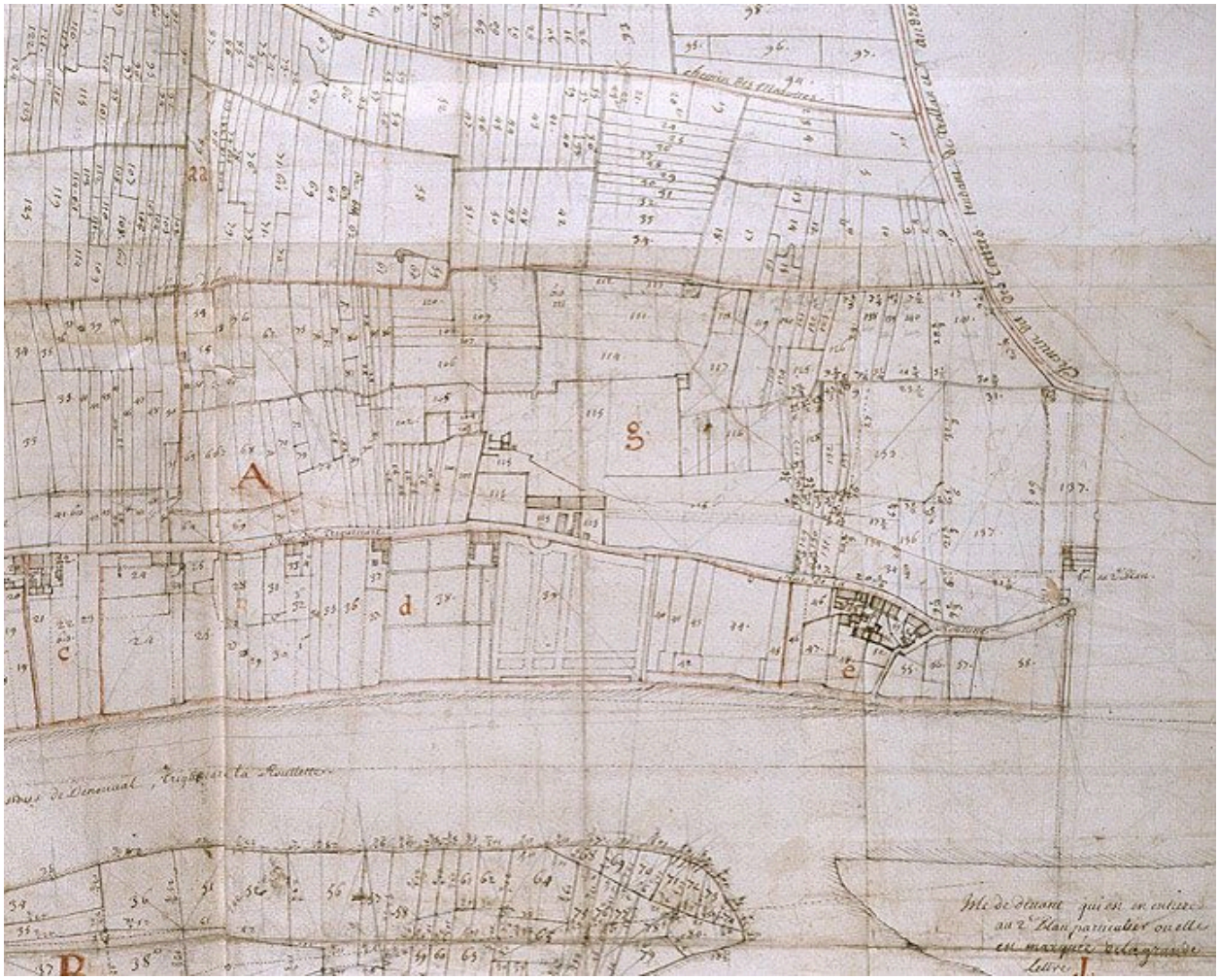

Seigneurie d'Andrésy (Détail: La Roulette ; Triquenart) 1731. Dessin plume. (AN, N IV Seine-et-Oise 19).

IVR11_20067800352XA
Auteur de l'illustration : Laurent Kruszyk
Date de prise de vue : 2006
(c) Région Ile-de-France - Inventaire général du patrimoine culturel ; (c) Ministère de la culture
communication libre, reproduction soumise à autorisation

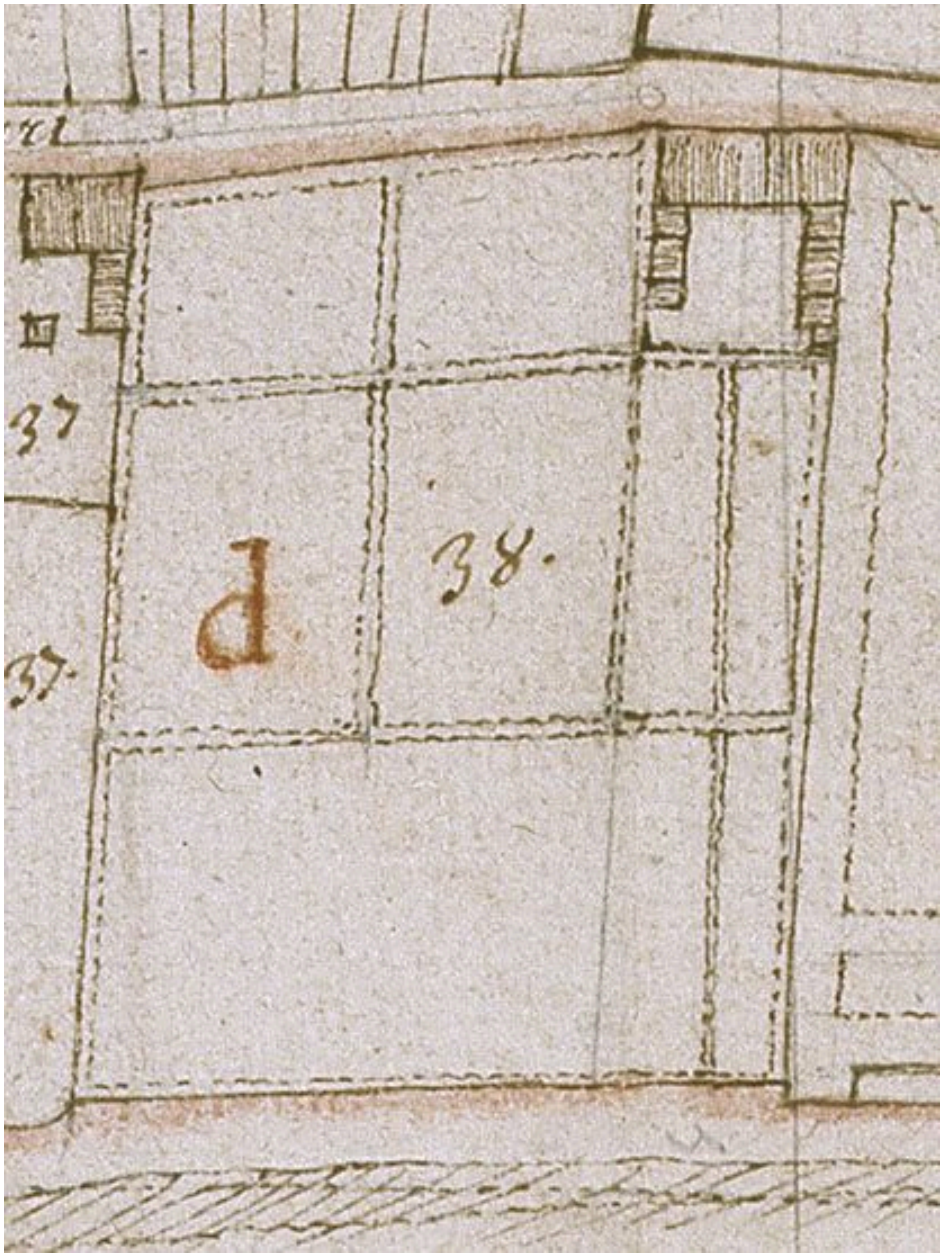

Une maison de villégiature détruite rue du Général-Leclerc. Détail du plan de la seigneurie d'Andrésy de 1731. Dessin plume. (AN, N IV Seine-et-Oise 19).

IVR11_20067801019NUCA
Auteur de l'illustration : Laurent Kruszyk
Date de prise de vue : 2006
(c) Région Ile-de-France - Inventaire général du patrimoine culturel ; (c) Ministère de la culture
communication libre, reproduction soumise à autorisation

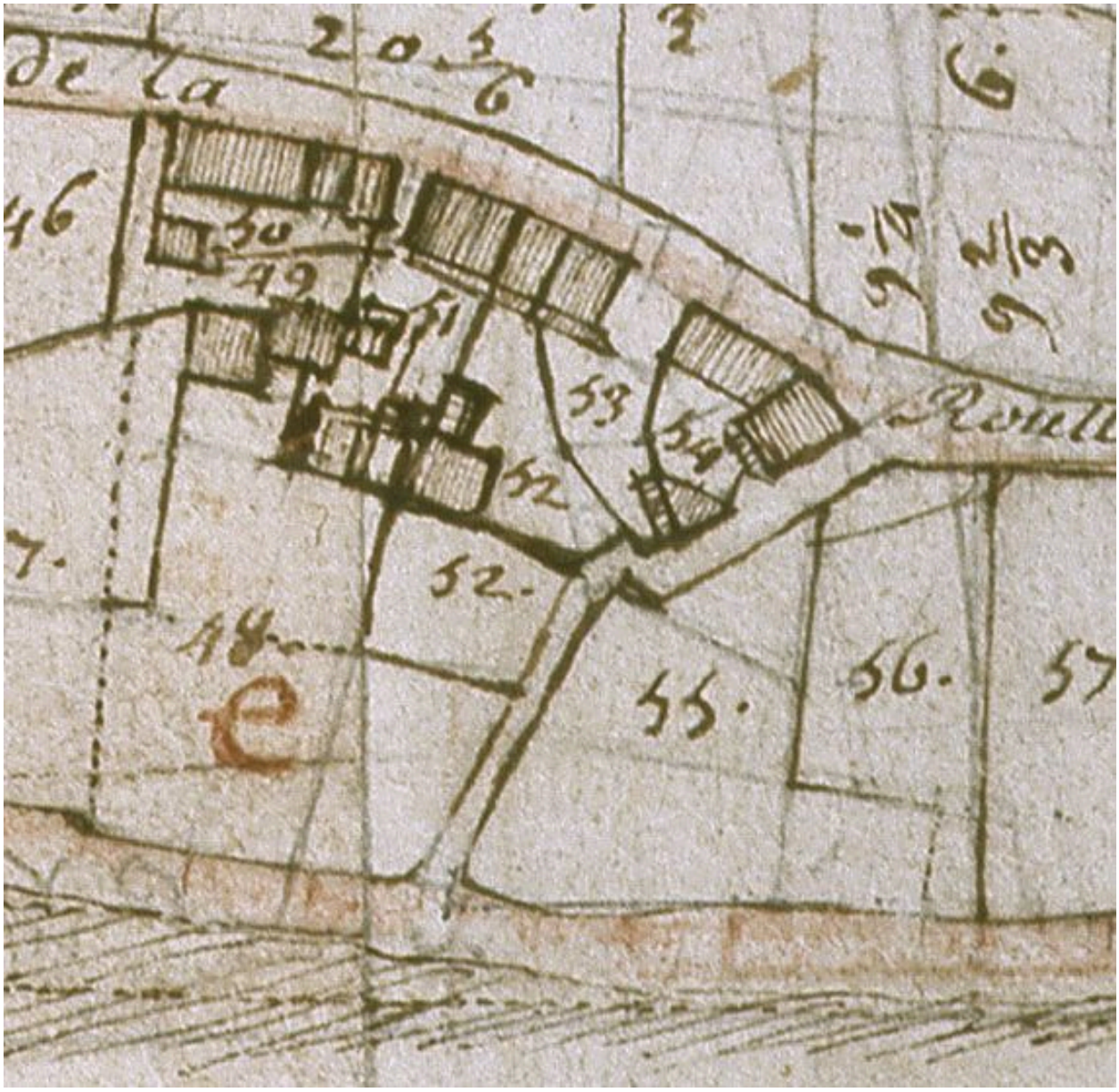

La cour commune de la Roulette. Détail du plan de la seigneurie d'Andrésy de 1731. Dessin plume. (AN, N IV Seine-et-Oise 19).

IVR11_20067801031NUCA
Auteur de l'illustration : Laurent Kruszyk
Date de prise de vue : 2006
(c) Région Ile-de-France - Inventaire général du patrimoine culturel ; (c) Ministère de la culture
communication libre, reproduction soumise à autorisation

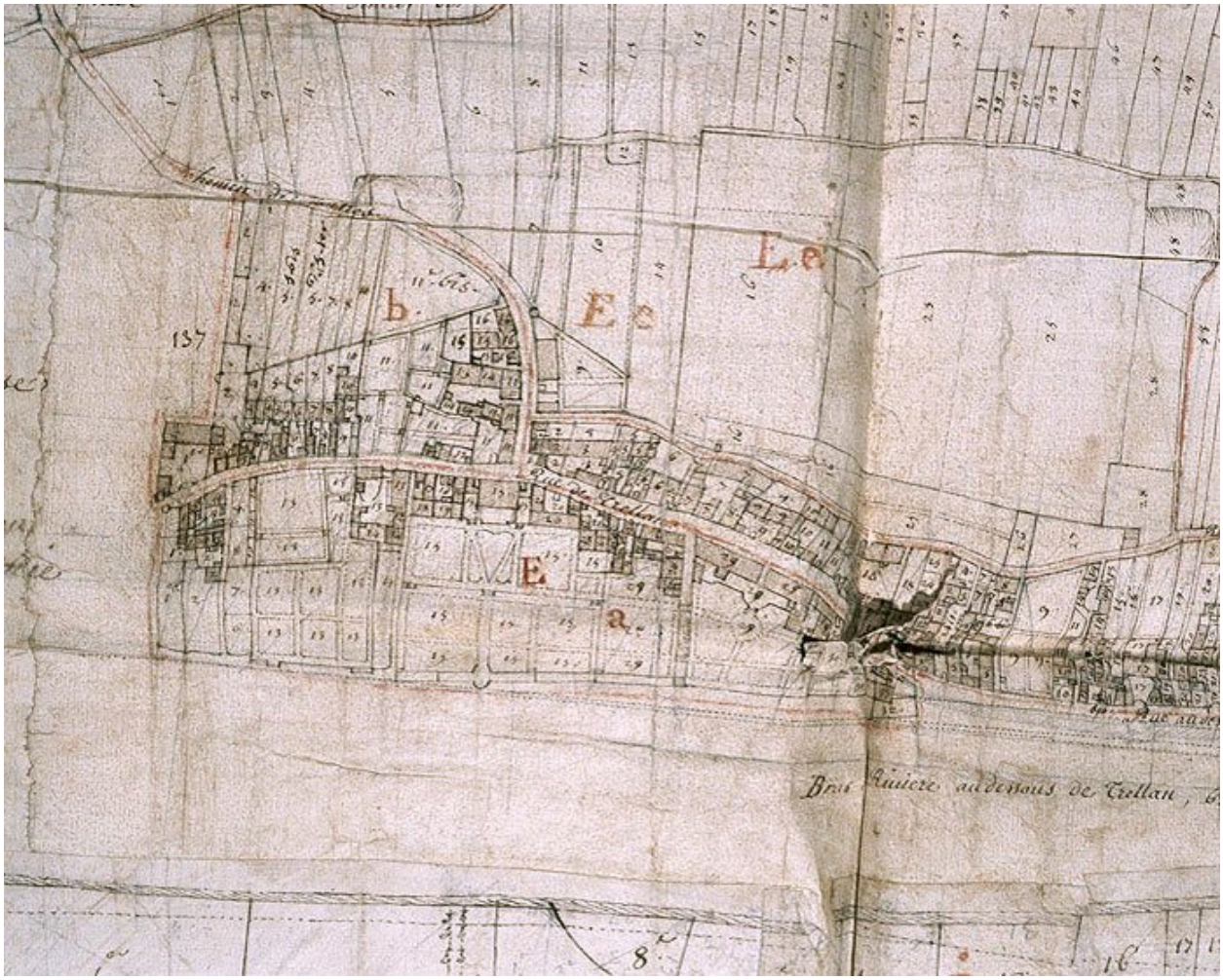

Seigneurie d'Andrésy (Détail: Trélan) 1731. Dessin plume. (AN, N IV Seine-et-Oise 19).

IVR11_20067800358XA
Auteur de l'illustration : Laurent Kruszyk
Date de prise de vue : 2006
(c) Région Ile-de-France - Inventaire général du patrimoine culturel ; (c) Ministère de la culture
communication libre, reproduction soumise à autorisation

Maison de villégiature détruite 13-19 rue du Général-Leclerc. Détail du plan de la seigneurie d'Andrésy de 1731. Dessin plume. (AN, N IV Seine-et-Oise 19).

IVR11_20067801034NUCA
Auteur de l'illustration : Laurent Kruszyk
Date de prise de vue : 2006
(c) Région Ile-de-France - Inventaire général du patrimoine culturel ; (c) Ministère de la culture
communication libre, reproduction soumise à autorisation

Maisons 26-28 rue du Général-Leclerc. Détail du plan de la seigneurie d'Andrésy de 1731. Dessin plume. (AN, N IV Seine-et-Oise 19).

IVR11_20067801037NUCA
Auteur de l'illustration : Laurent Kruszyk
Date de prise de vue : 2006
(c) Région Ile-de-France - Inventaire général du patrimoine culturel ; (c) Ministère de la culture
communication libre, reproduction soumise à autorisation

Une maison de villégiature rue du Général-Leclerc. Détail du plan de la seigneurie d'Andrésy de 1731. Dessin plume. (AN, N IV Seine-et-Oise 19).

IVR11_20067801032NUCA
Auteur de l'illustration : Laurent Kruszyk
Date de prise de vue : 2006
(c) Région Ile-de-France - Inventaire général du patrimoine culturel ; (c) Ministère de la culture
communication libre, reproduction soumise à autorisation

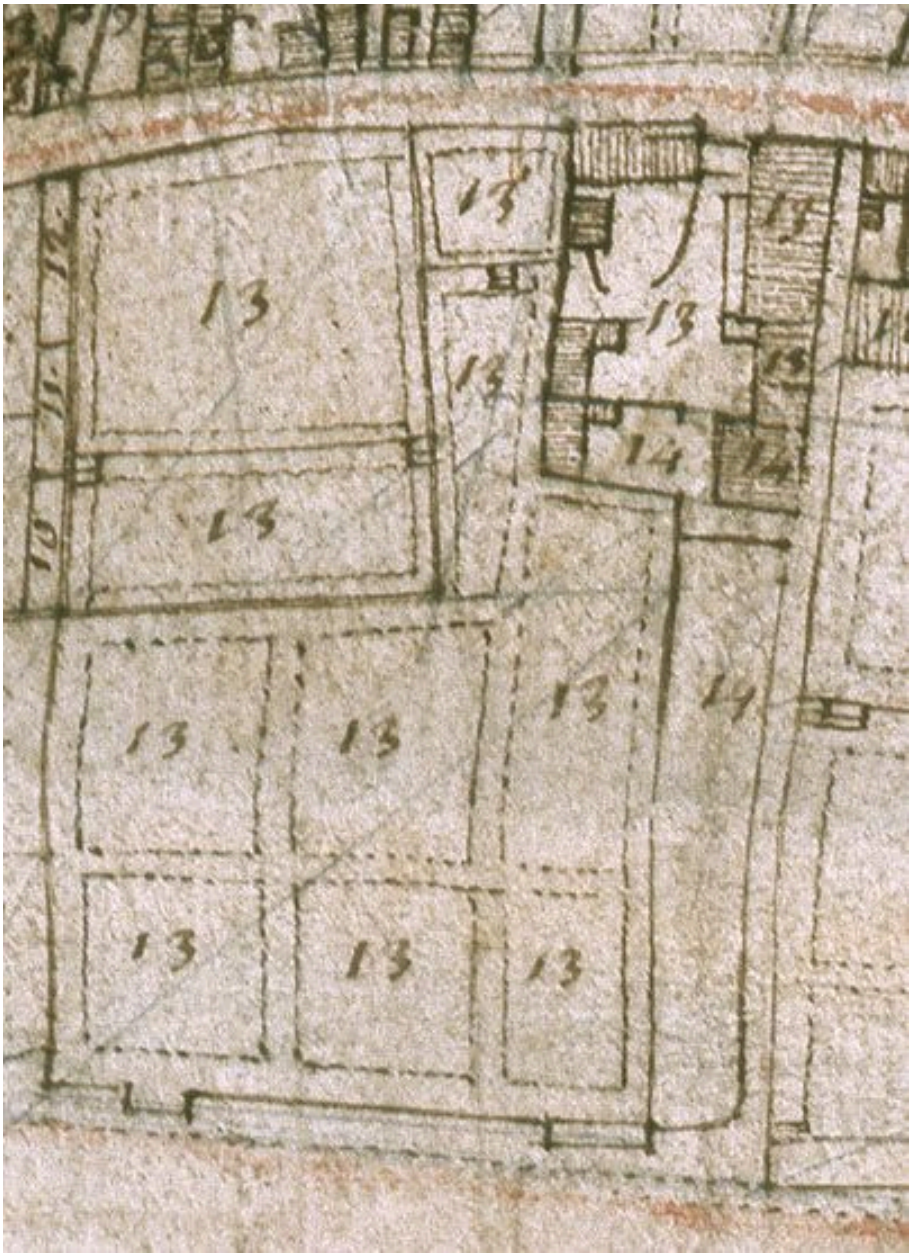

Une maison de villégiature détruite rue du Général-Leclerc. Détail du plan de la seigneurie d'Andrésy de 1731. Dessin plume. (AN, N IV Seine-et-Oise 19).

IVR11_20067801018NUCA
Auteur de l'illustration : Laurent Kruszyk
Date de prise de vue : 2006
(c) Région Ile-de-France - Inventaire général du patrimoine culturel ; (c) Ministère de la culture
communication libre, reproduction soumise à autorisation

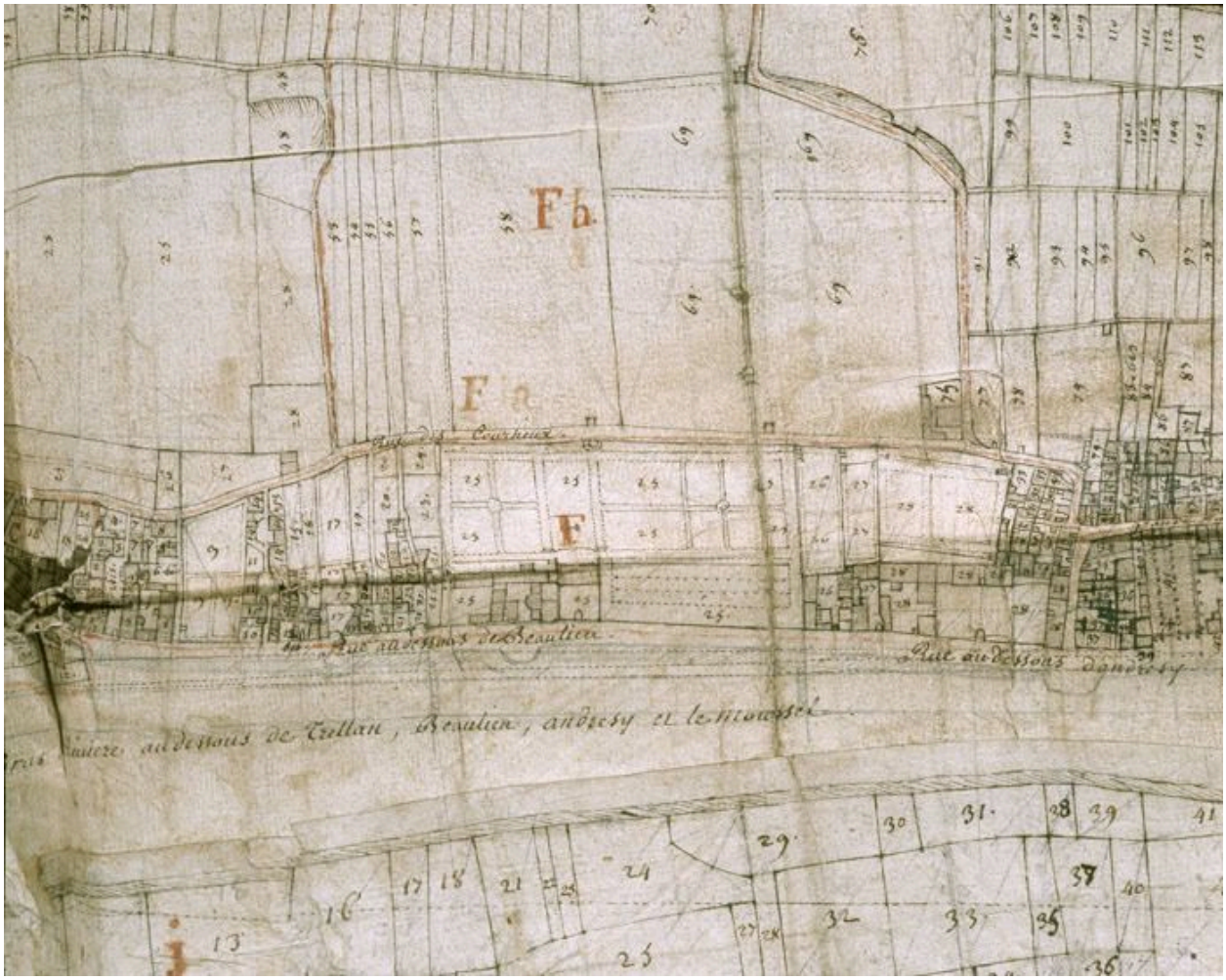

Le quartier de Beaulieu détail du plan de la seigneurie d'Andrésy de 1731. Dessin plume. (AN, N IV Seine-et-Oise 19).

IVR11_20067801014NUCA
Auteur de l'illustration : Laurent Kruszyk
Date de prise de vue : 2006
(c) Région Ile-de-France - Inventaire général du patrimoine culturel ; (c) Ministère de la culture
communication libre, reproduction soumise à autorisation

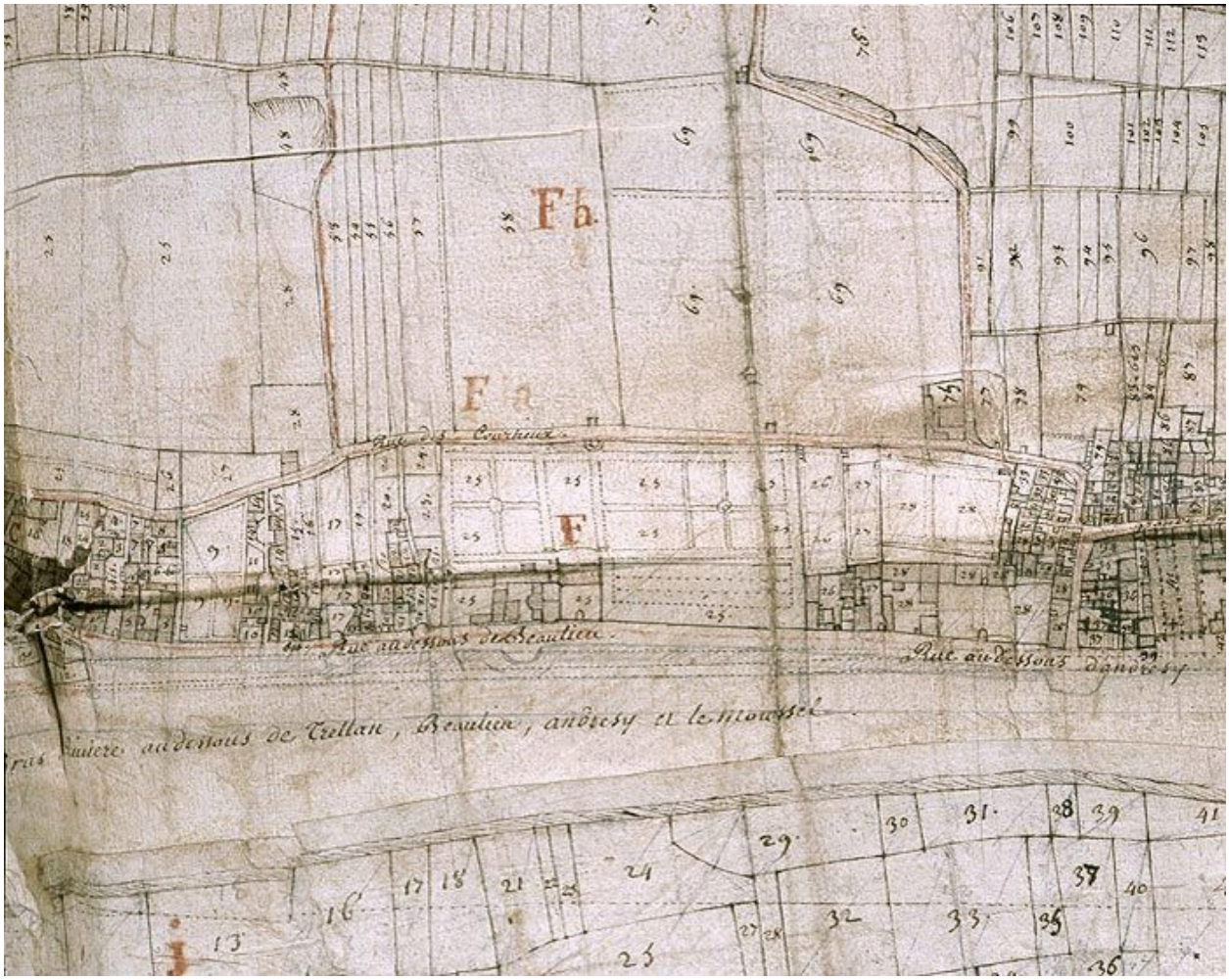

Seigneurie d'Andrésy (Détail: Beaulieu) 1731. Dessin plume. (AN, N IV Seine-et-Oise 19).

IVR11_20067800364XA
Auteur de l'illustration : Laurent Kruszyk
Date de prise de vue : 2006
(c) Région Ile-de-France - Inventaire général du patrimoine culturel ; (c) Ministère de la culture
communication libre, reproduction soumise à autorisation

La ruelle du puits. Détail du plan de la seigneurie d'Andrésy de 1731. Dessin plume. (AN, N IV Seine-et-Oise 19).

IVR11_20067801035NUCA
Auteur de l'illustration : Laurent Kruszyk
Date de prise de vue : 2006
(c) Région Ile-de-France - Inventaire général du patrimoine culturel ; (c) Ministère de la culture
communication libre, reproduction soumise à autorisation

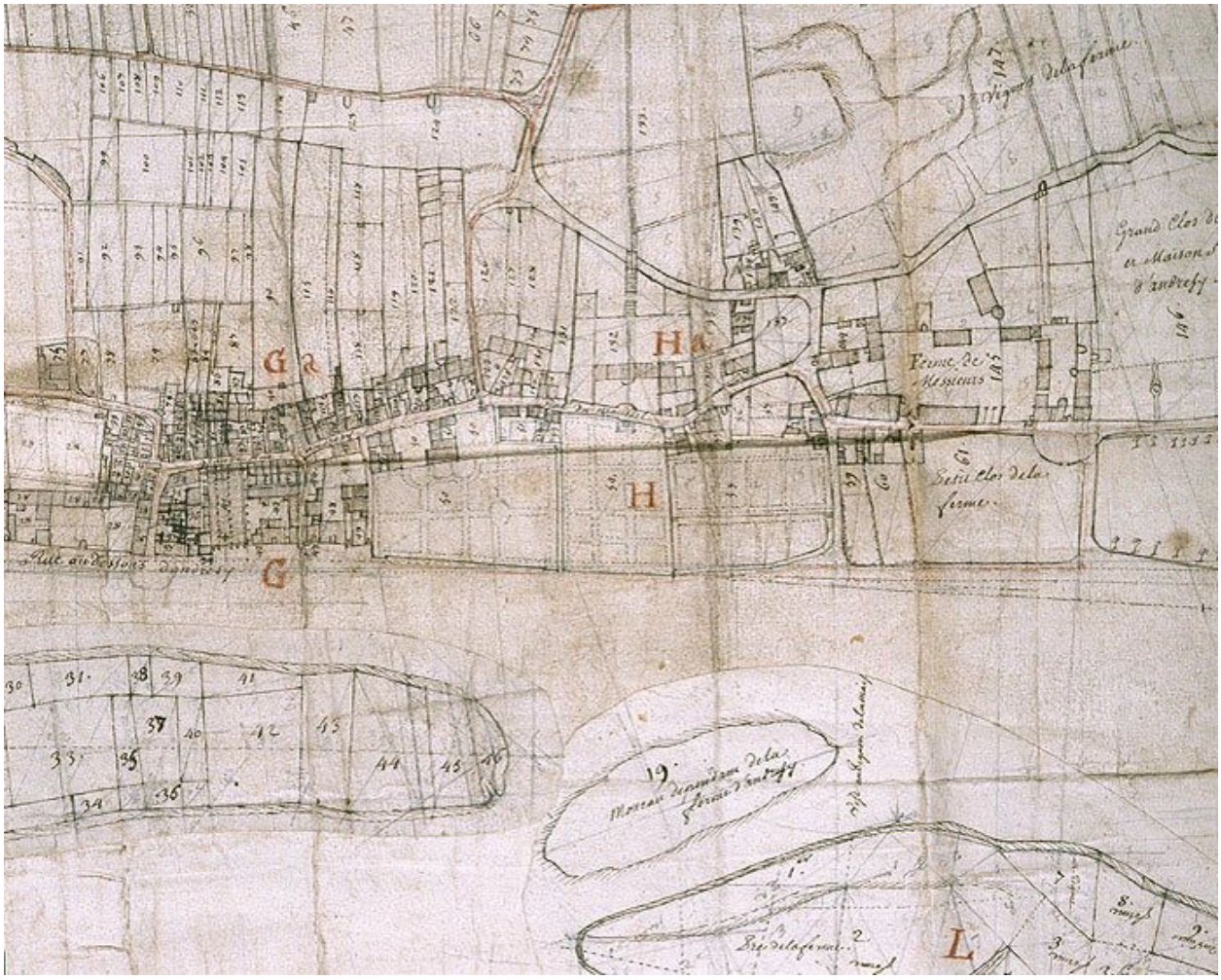

Seigneurie d'Andrésy (Détail: Centre et ferme seigneuriale) 1731. Dessin plume. (AN, N IV Seine-et-Oise 19).

IVR11_20067800366XA
Auteur de l'illustration : Laurent Kruszyk
Date de prise de vue : 2006
(c) Région Ile-de-France - Inventaire général du patrimoine culturel ; (c) Ministère de la culture
communication libre, reproduction soumise à autorisation

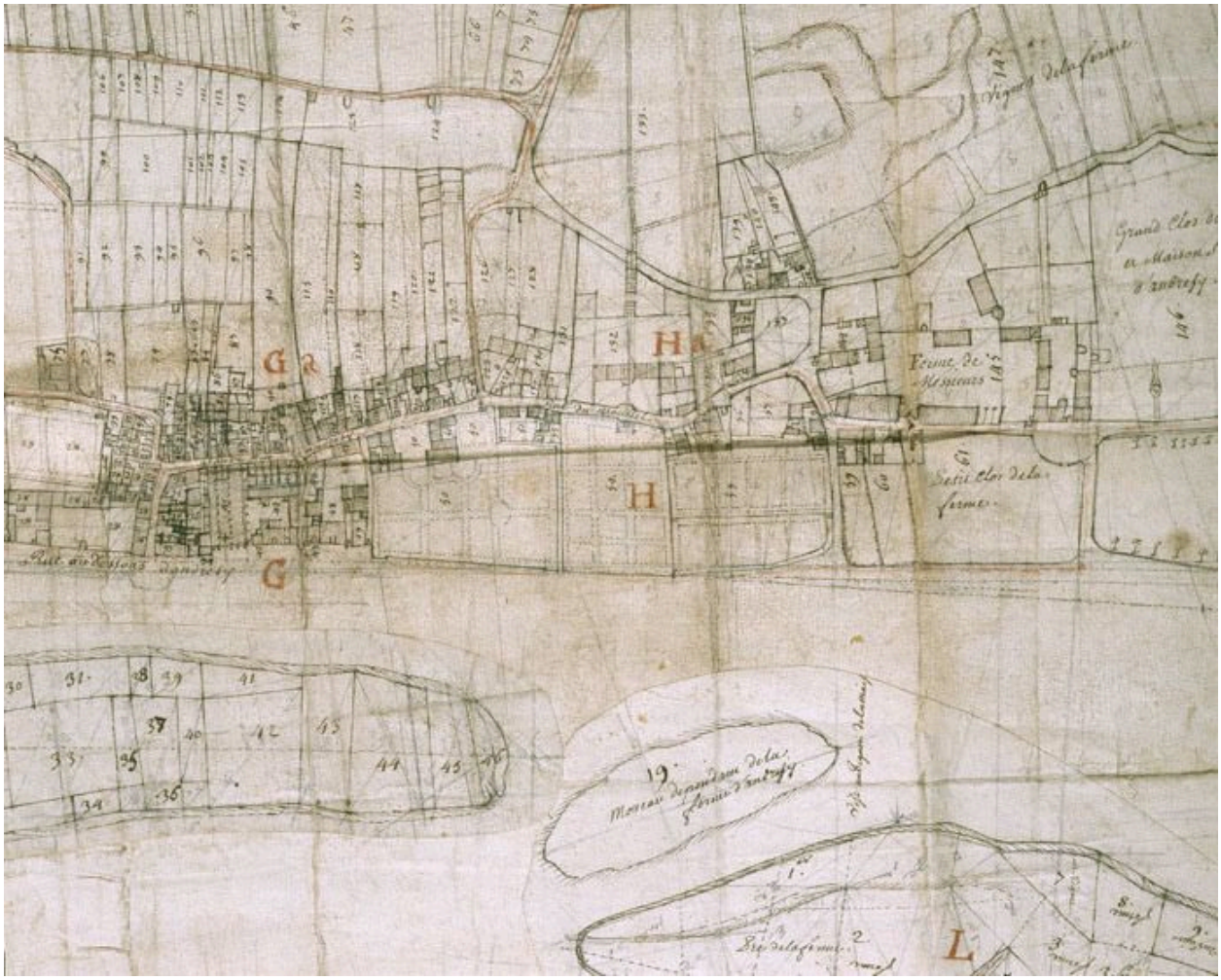

Le quartier de l'église : détail du plan de la seigneurie d'Andrésy de 1731. Dessin plume. (AN, N IV Seine-et-Oise 19).

IVR11_20067801015NUCA
Auteur de l'illustration : Laurent Kruszyk
Date de prise de vue : 2006
(c) Région Ile-de-France - Inventaire général du patrimoine culturel ; (c) Ministère de la culture
communication libre, reproduction soumise à autorisation

Cour commune impasse du Fort détail du plan de la seigneurie d'Andrésy de 1731. Dessin plume. (AN, N IV Seine-et-Oise 19).

IVR11_20067801012NUCA
Auteur de l'illustration : Laurent Kruszyk
Date de prise de vue : 2006
(c) Région Ile-de-France - Inventaire général du patrimoine culturel ; (c) Ministère de la culture
communication libre, reproduction soumise à autorisation

Maison de villégiature rue de l'Eglise détail du plan de la seigneurie d'Andrésy de 1731. Dessin plume. (AN, N IV Seine-et-Oise 19).

IVR11_20067801011NUCA
Auteur de l'illustration : Laurent Kruszyk
Date de prise de vue : 2006
(c) Région Ile-de-France - Inventaire général du patrimoine culturel ; (c) Ministère de la culture
communication libre, reproduction soumise à autorisation

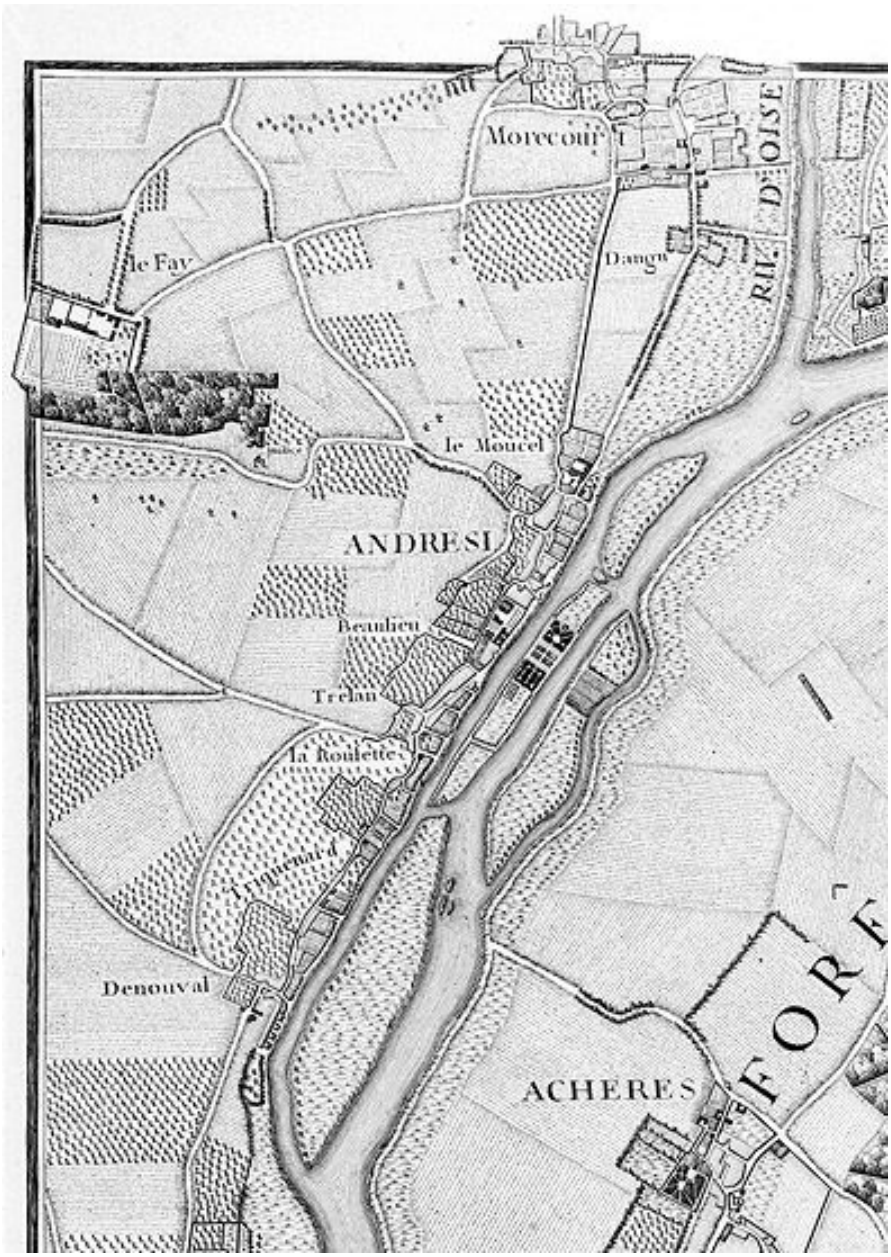

Andrésy. Détail de la carte de Delagrive. (Région Ile-de-France, Service Patrimoines et inventaire, 83 78 405 P).

IVR11_20057800252NUC
Auteur de l'illustration : Philippe Ayrault
Date de prise de vue : 2005
(c) Philippe Ayrault, Région Ile-de-France
communication libre, reproduction soumise à autorisation

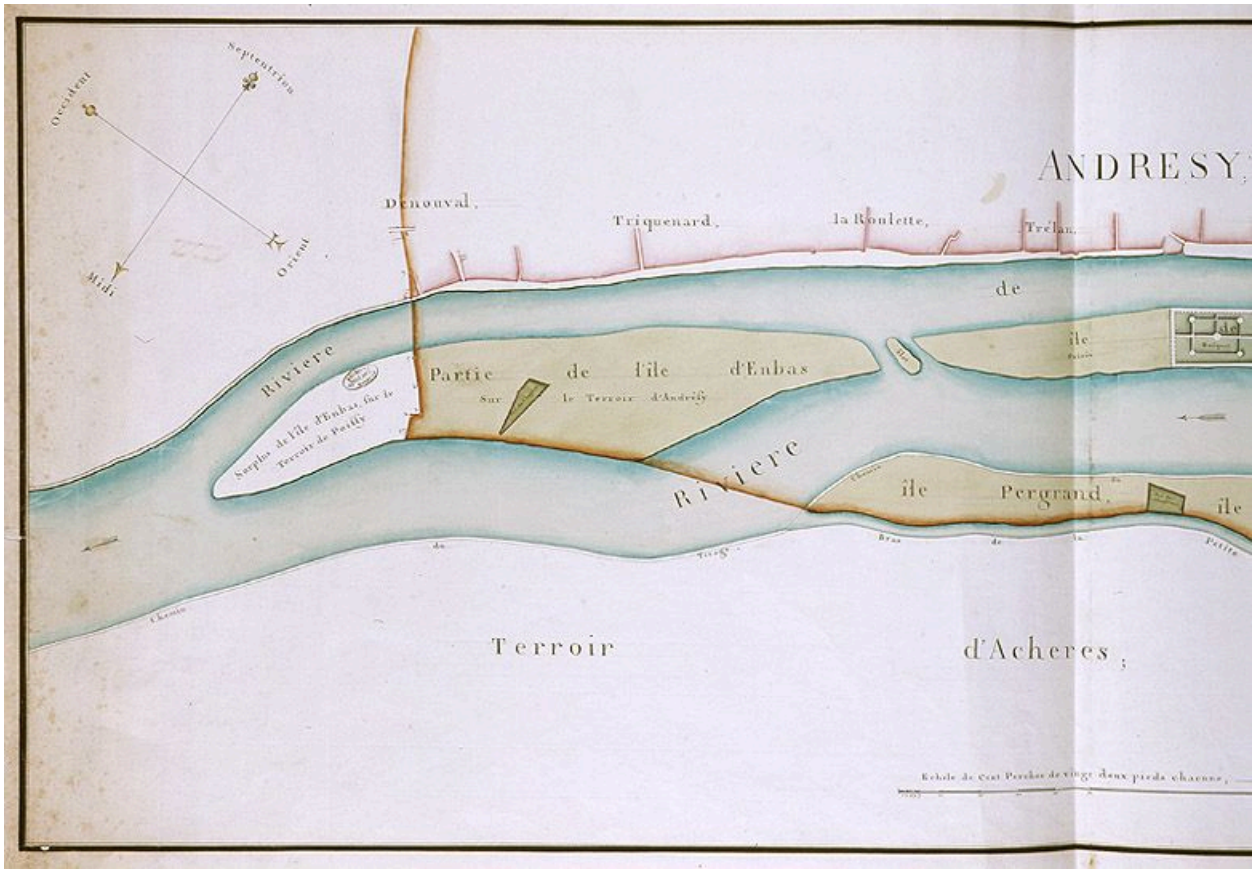

Plan des îles et îlots faisant partie de la seigneurie d'Andrésy (partie gauche). Dessin plume aquarellé. (AN, N III Seine-et-Oise 43).

IVR11_20067800324XA
Auteur de l'illustration : Laurent Kruszyk
Date de prise de vue : 2006
(c) Région Ile-de-France - Inventaire général du patrimoine culturel ; (c) Ministère de la culture
communication libre, reproduction soumise à autorisation

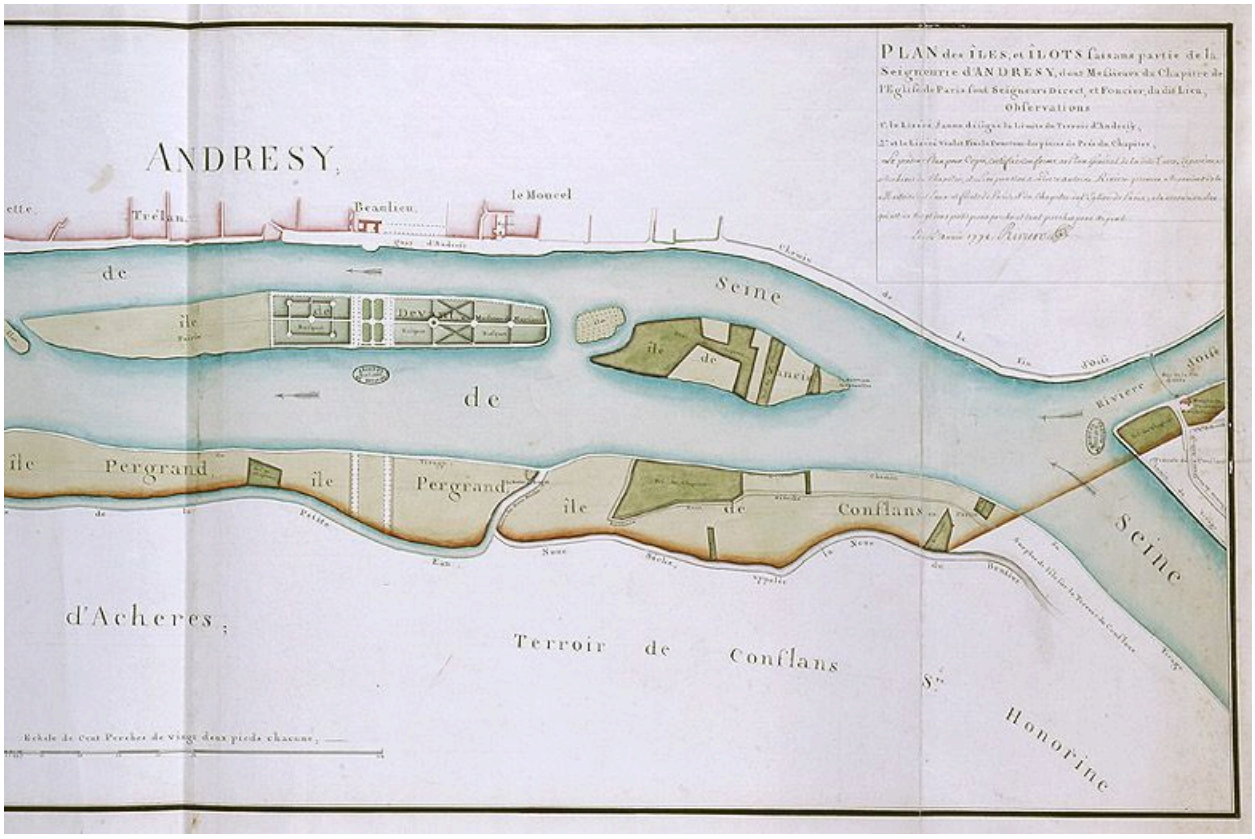

Plan des îles et îlots faisant partie de la seigneurie d'Andrésy (partie droite). Dessin plume aquarellé. (AN, N III Seine-et-Oise 43).

IVR11_20067800328XA
Auteur de l'illustration : Laurent Kruszyk
Date de prise de vue : 2006
(c) Région Ile-de-France - Inventaire général du patrimoine culturel ; (c) Ministère de la culture
communication libre, reproduction soumise à autorisation

Andrésy. Détail de la carte de la forêt de Saint-Germain-en-Laye par Duvaucel en 1763. (AN, Cartes et plans, NI, Seine-et-Oise, 22).

IVR11_19857801627X
Auteur de l'illustration : Jean-Bernard Vialles
Auteur du document reproduit : Duvaucel
Date de prise de vue : 1985
(c) Région Ile-de-France - Inventaire général du patrimoine culturel ; (c) Ministère de la culture
communication libre, reproduction soumise à autorisation

Carte des Chasses : vue d'ensemble d'Andrésy, de la Seine et de la rive gauche en 1774. Dessin aquarellé. (Service historique de l'Armée de terre).

IVR11_20067801013NUCA
Auteur de l'illustration : Philippe Ayrault
Date de prise de vue : 2006
(c) Philippe Ayrault, Région Ile-de-France ; (c) Ministère de la défense
communication libre, reproduction soumise à autorisation

Carte des Chasses : détail d'Andrésy, en 1774. Dessin aquarellé. (Service historique de l'Armée de terre).

IVR11_20067801036NUCA
Auteur de l'illustration : Philippe Ayrault
Date de prise de vue : 2006
(c) Philippe Ayrault, Région Ile-de-France ; (c) Ministère de la défense
communication libre, reproduction soumise à autorisation

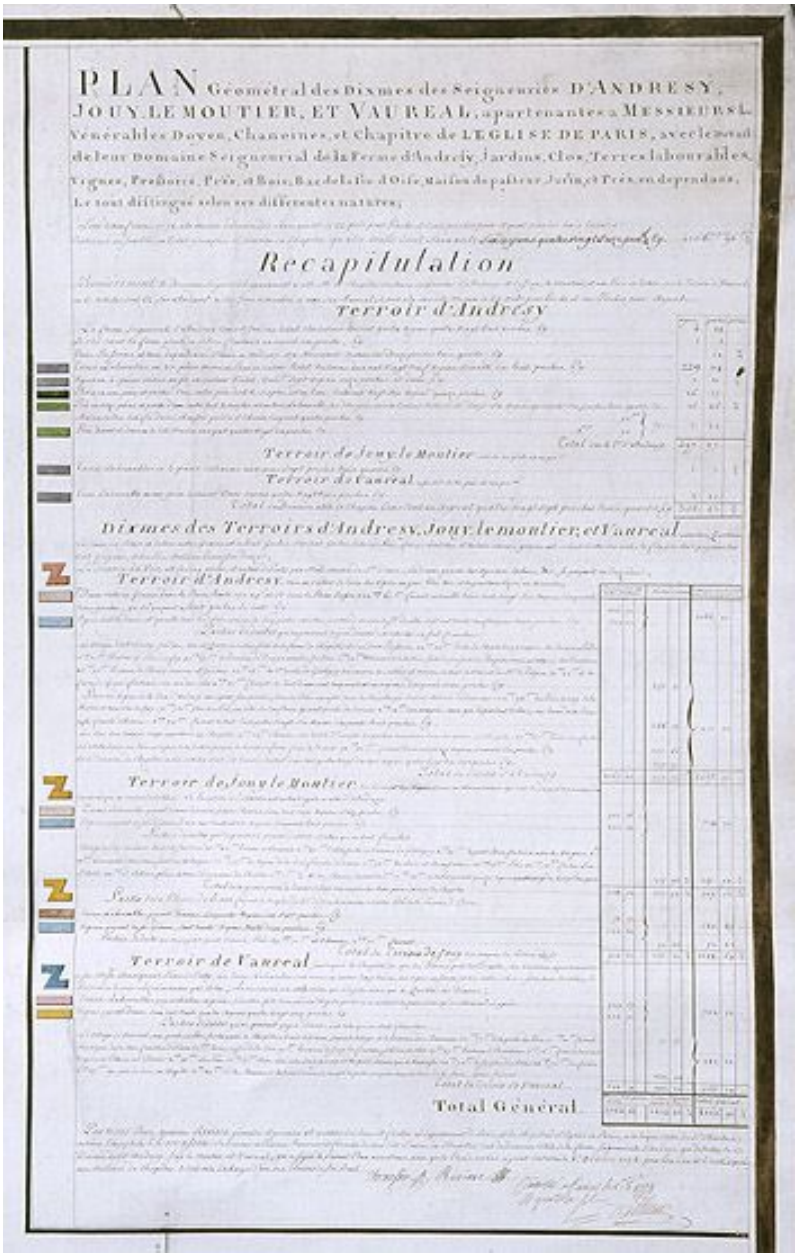

Plan des dîmes d'Andrésy, Jouy-le-Moutier et Vauréal et du domaine de la ferme d'Andrésy, 1778. Titre et légende. (AN, N I Seine-et-Oise 7).

IVR11_20067800336XA
Auteur de l'illustration : Laurent Kruszyk
Auteur du document reproduit : Thomassin, Rivière
Date de prise de vue : 2006
(c) Région Ile-de-France - Inventaire général du patrimoine culturel ; (c) Ministère de la culture
communication libre, reproduction soumise à autorisation

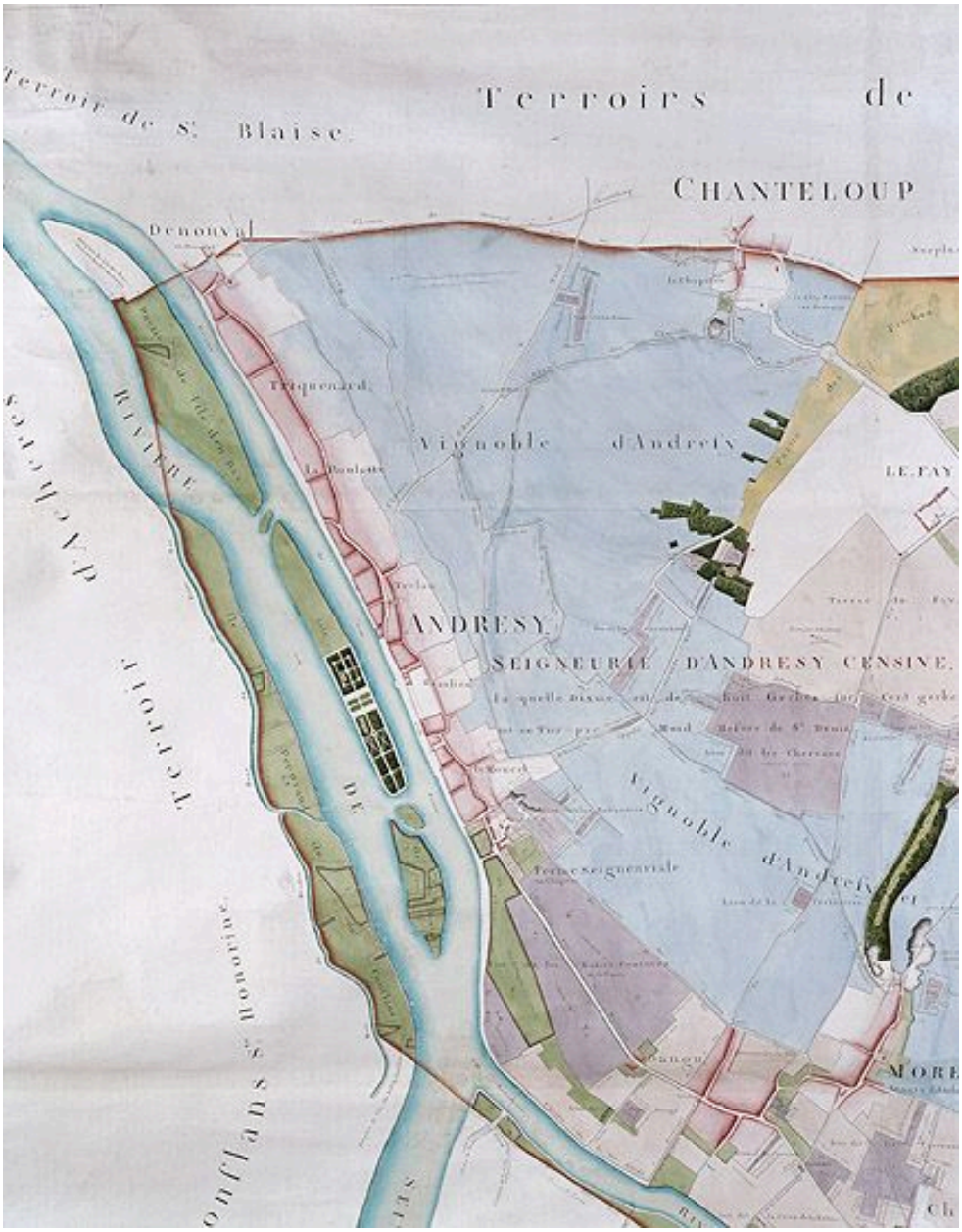

Plan des dîmes d'Andrésy, Jouy-le-Moutier et Vauréal et du domaine de la ferme d'Andrésy, 1778. Seigneurie d'Andrésy. (AN, N I Seine-et-Oise 7).

IVR11_20067800338VA
Auteur de l'illustration : Laurent Kruszyk
Date de prise de vue : 2006
(c) Région Ile-de-France - Inventaire général du patrimoine culturel ; (c) Ministère de la culture
communication libre, reproduction soumise à autorisation

Plan des dîmes d'Andrésy, Jouy-le-Moutier et Vauréal et du domaine de la ferme d'Andrésy, 1778. Seigneurie d'Andrésy (Détail : le village et les îles). (AN, N I Seine-et-Oise 7).

IVR11_20067800340XA
Auteur de l'illustration : Laurent Kruszyk
Date de prise de vue : 2006
(c) Région Ile-de-France - Inventaire général du patrimoine culturel ; (c) Ministère de la culture
communication libre, reproduction soumise à autorisation

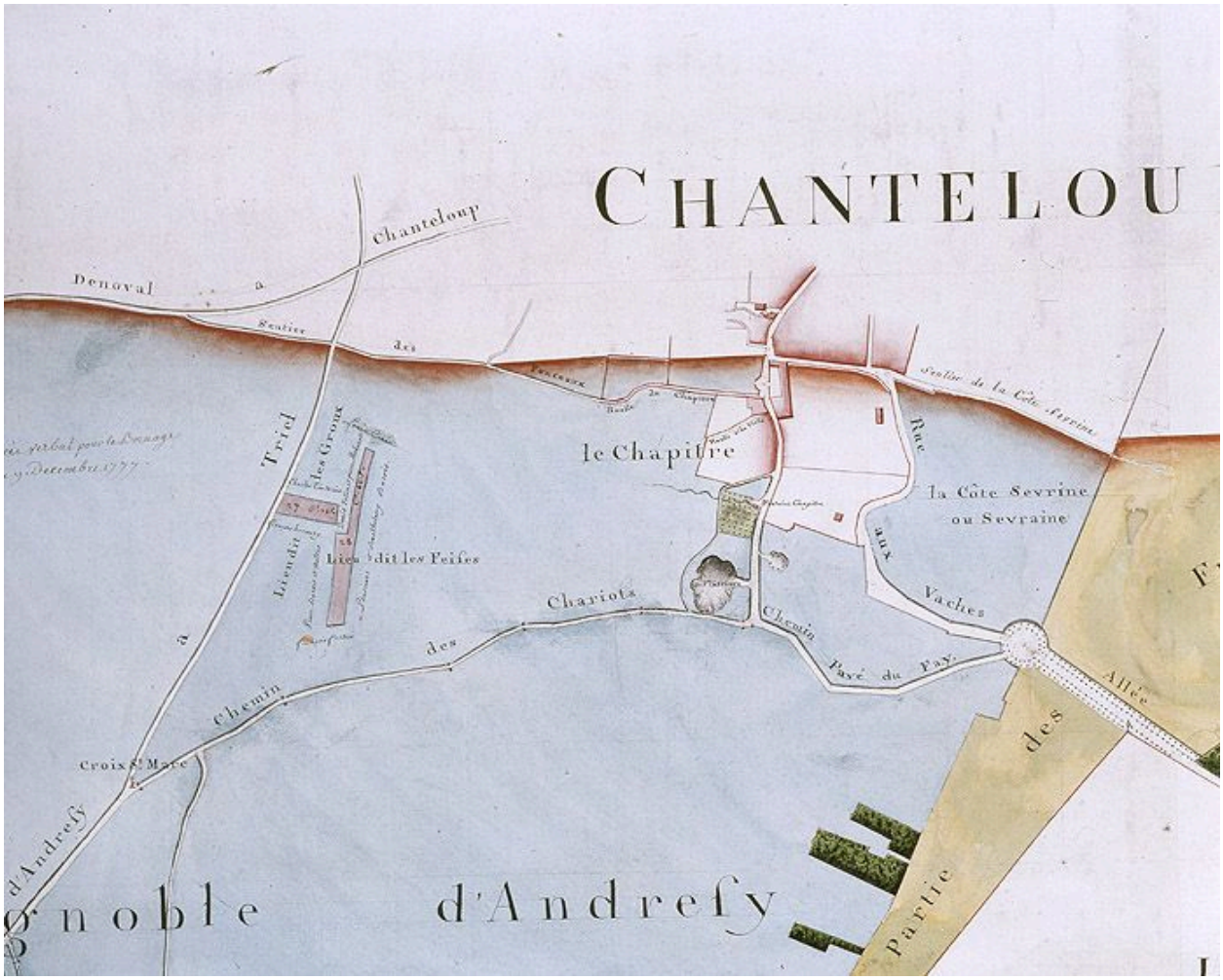

Plan des dîmes d'Andrésy, Jouy-le-Moutier et Vauréal et du domaine de la ferme d'Andrésy, 1778. Seigneurie d'Andrésy (Détail : Le Chapitre). (AN, N I Seine-et-Oise 7).

IVR11_20067800344XA
Auteur de l'illustration : Laurent Kruszyk
Date de prise de vue : 2006
(c) Région Ile-de-France - Inventaire général du patrimoine culturel ; (c) Ministère de la culture
communication libre, reproduction soumise à autorisation

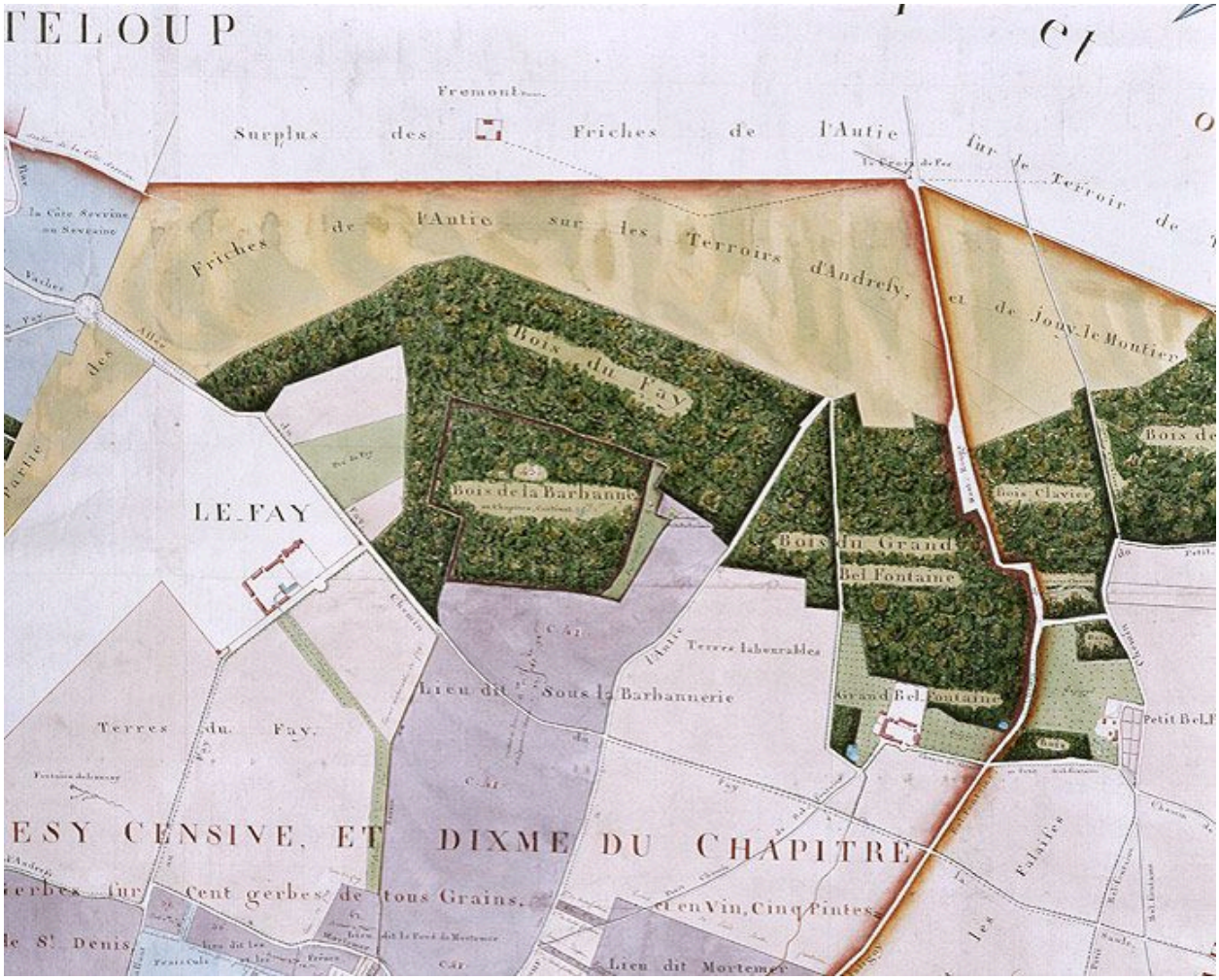

Plan des dîmes d'Andrésy, Jouy-le-Moutier et Vauréal et du domaine de la ferme d'Andrésy, 1778. Seigneurie d'Andrésy (Détail : Le Château Du Faÿ). (AN, N I Seine-et-Oise 7).

IVR11_20067800346XA
Auteur de l'illustration : Laurent Kruszyk
Date de prise de vue : 2006
(c) Région Ile-de-France - Inventaire général du patrimoine culturel ; (c) Ministère de la culture
communication libre, reproduction soumise à autorisation

Extrait du cours de la Seine: du Pecq à Poissy - 1766. Dessin plume aquarellé. (AN, F14 10078/1 pièce 2).

IVR11_20067800320XA
Auteur de l'illustration : Laurent Kruszyk
Date de prise de vue : 2006
(c) Région Ile-de-France - Inventaire général du patrimoine culturel ; (c) Ministère de la culture
communication libre, reproduction soumise à autorisation

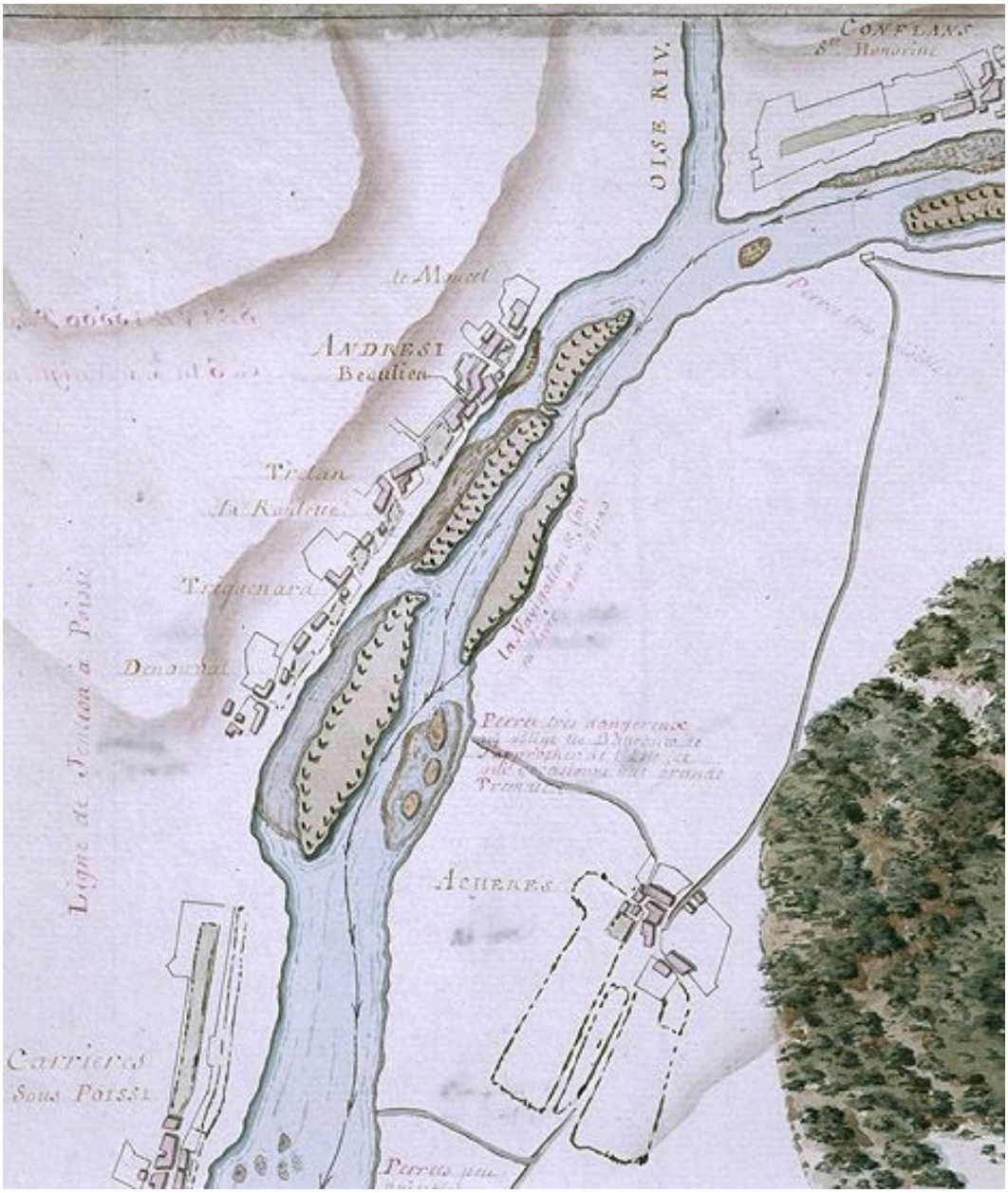

Extrait du cours de la Seine: du Pecq à Poissy - 1766 (Détail: navigation à Andresy). Dessin plume aquarellé. (AN, F14 10078/1 pièce 2).

IVR11_20067800322XA
Auteur de l'illustration : Laurent Kruszyk
Date de prise de vue : 2006
(c) Région Ile-de-France - Inventaire général du patrimoine culturel ; (c) Ministère de la culture
communication libre, reproduction soumise à autorisation

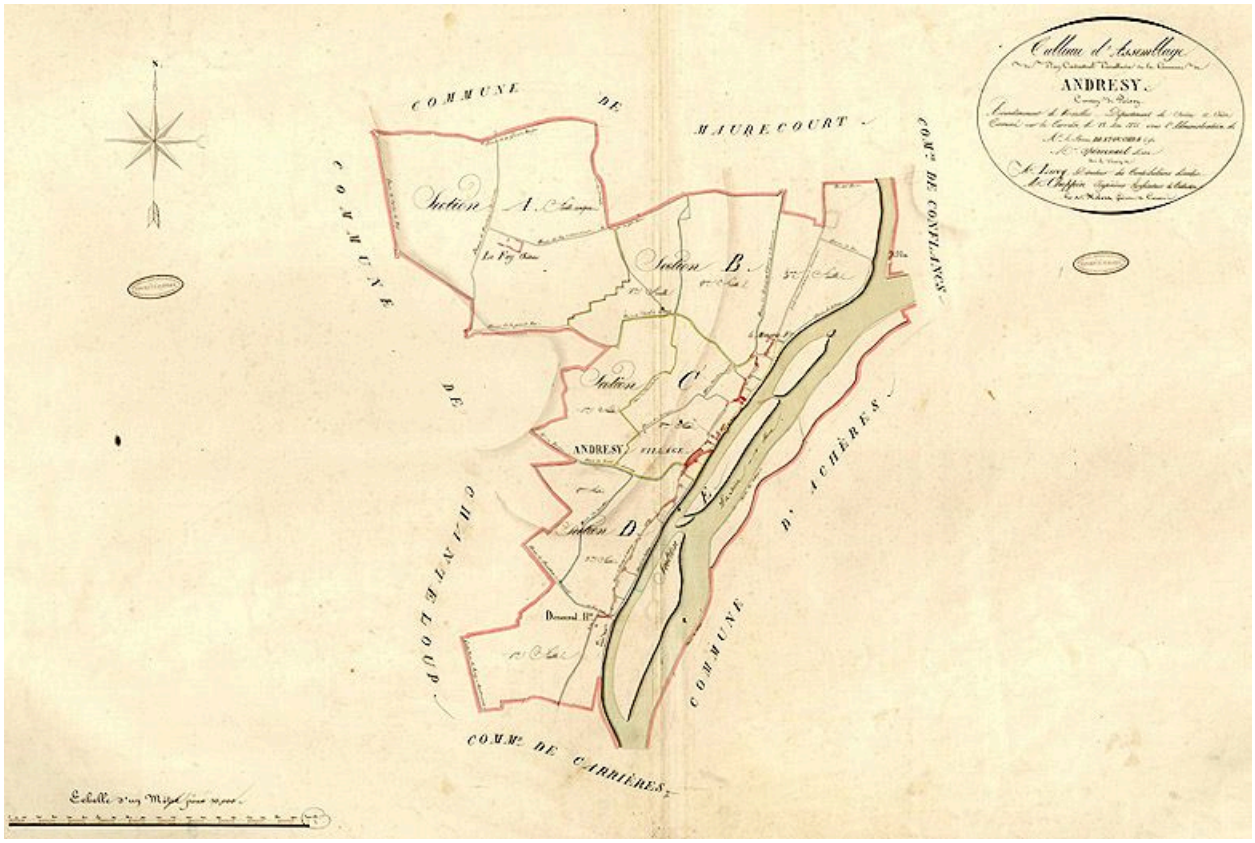

Andrésy : cadastre napoléonien, tableau d'assemblage. (AD Yvelines).

IVR11_20027800635NUCA
Auteur de l'illustration : Archives départementales des Yvelines (reproduction)
Date de prise de vue : 2002
(c) Région Ile-de-France - Inventaire général du patrimoine culturel ; (c) Conseil général des Yvelines
communication libre, reproduction soumise à autorisation

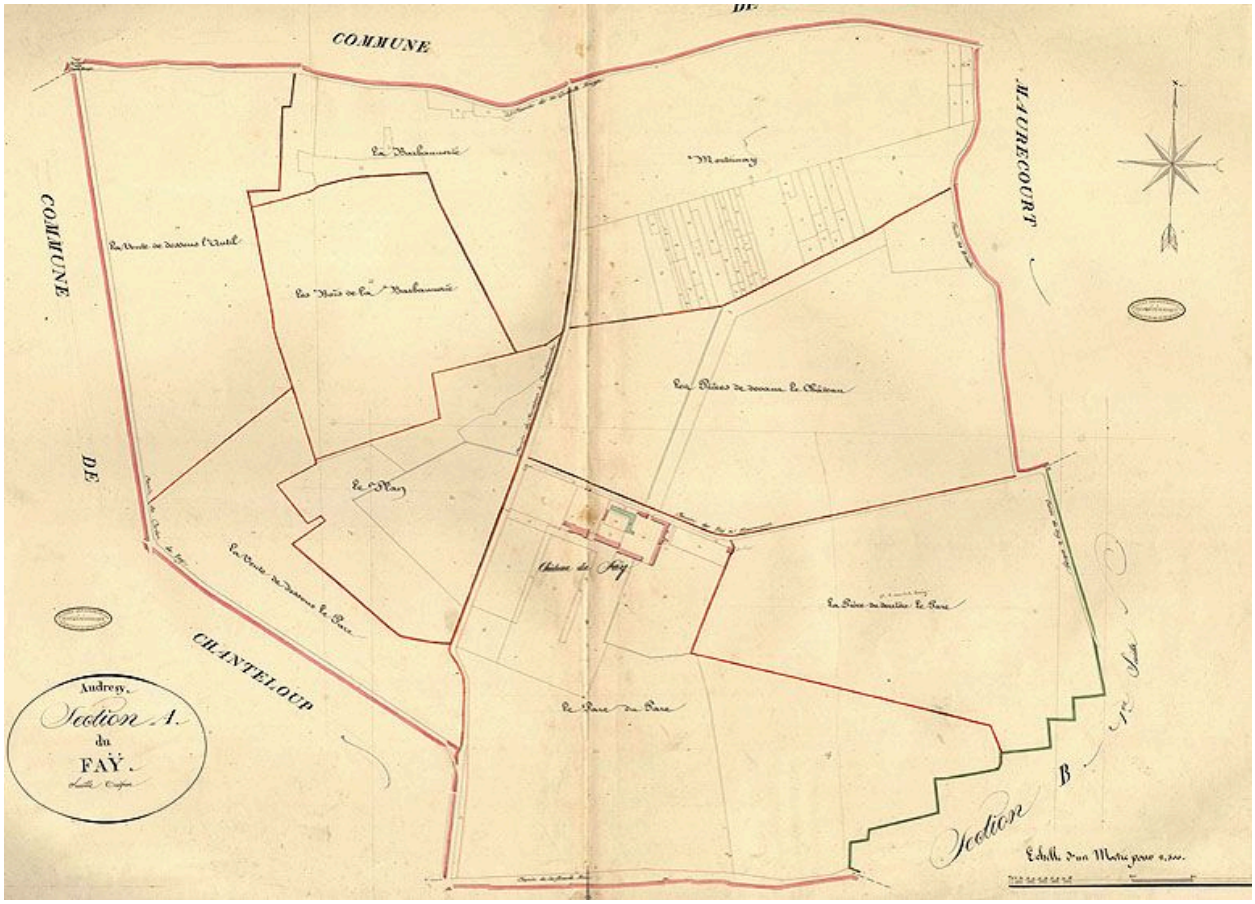

Andrésy : cadastre napoléonien, section A du Faÿ. (AD Yvelines).

IVR11_20027800636NUCA
Auteur de l'illustration : Archives départementales des Yvelines (reproduction)
Date de prise de vue : 2002
(c) Région Ile-de-France - Inventaire général du patrimoine culturel ; (c) Conseil général des Yvelines
communication libre, reproduction soumise à autorisation

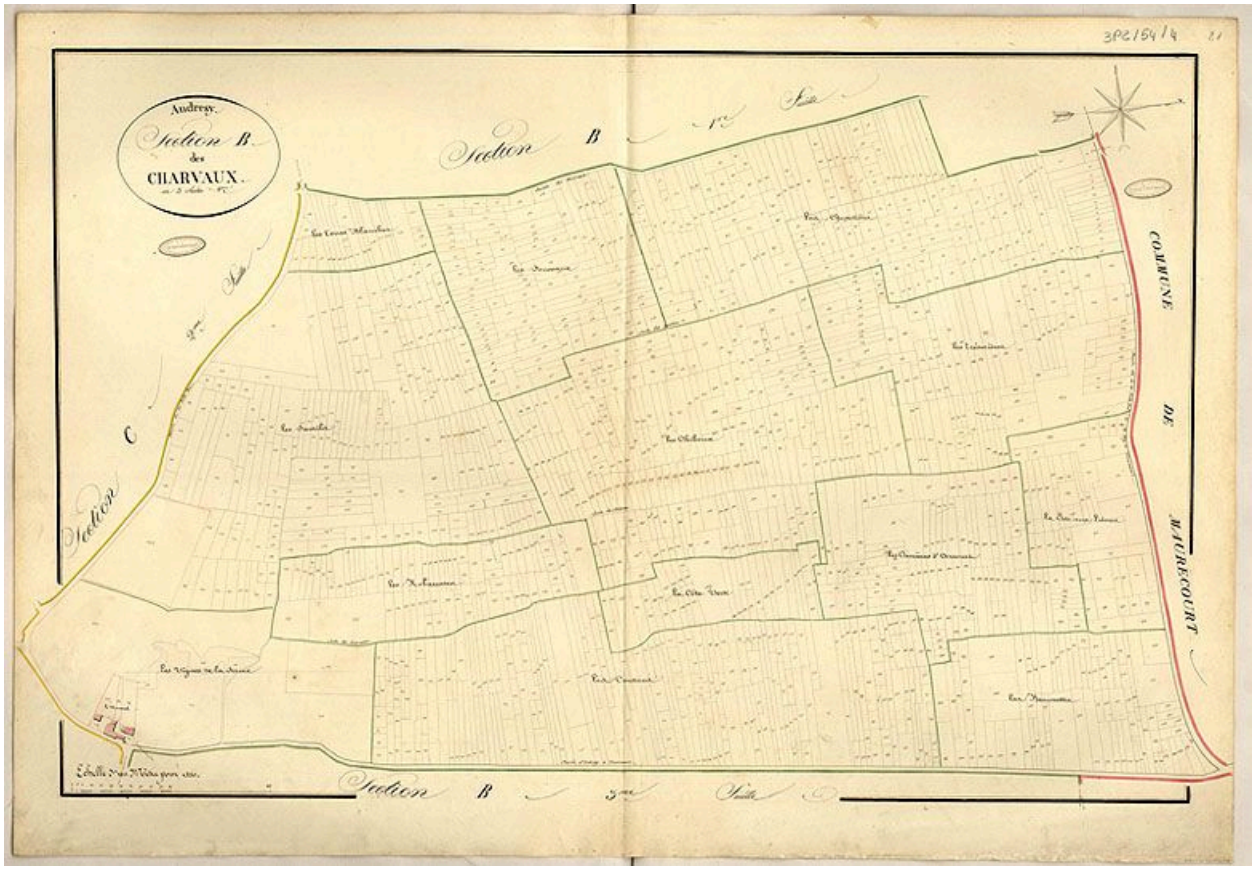

Andrésy : cadastre napoléonien, section B des Charvaux, 1ère feuille. (AD Yvelines).

IVR11_20027800637NUCA
Auteur de l'illustration : Archives départementales des Yvelines (reproduction)
Date de prise de vue : 2002
(c) Région Ile-de-France - Inventaire général du patrimoine culturel ; (c) Conseil général des Yvelines
communication libre, reproduction soumise à autorisation

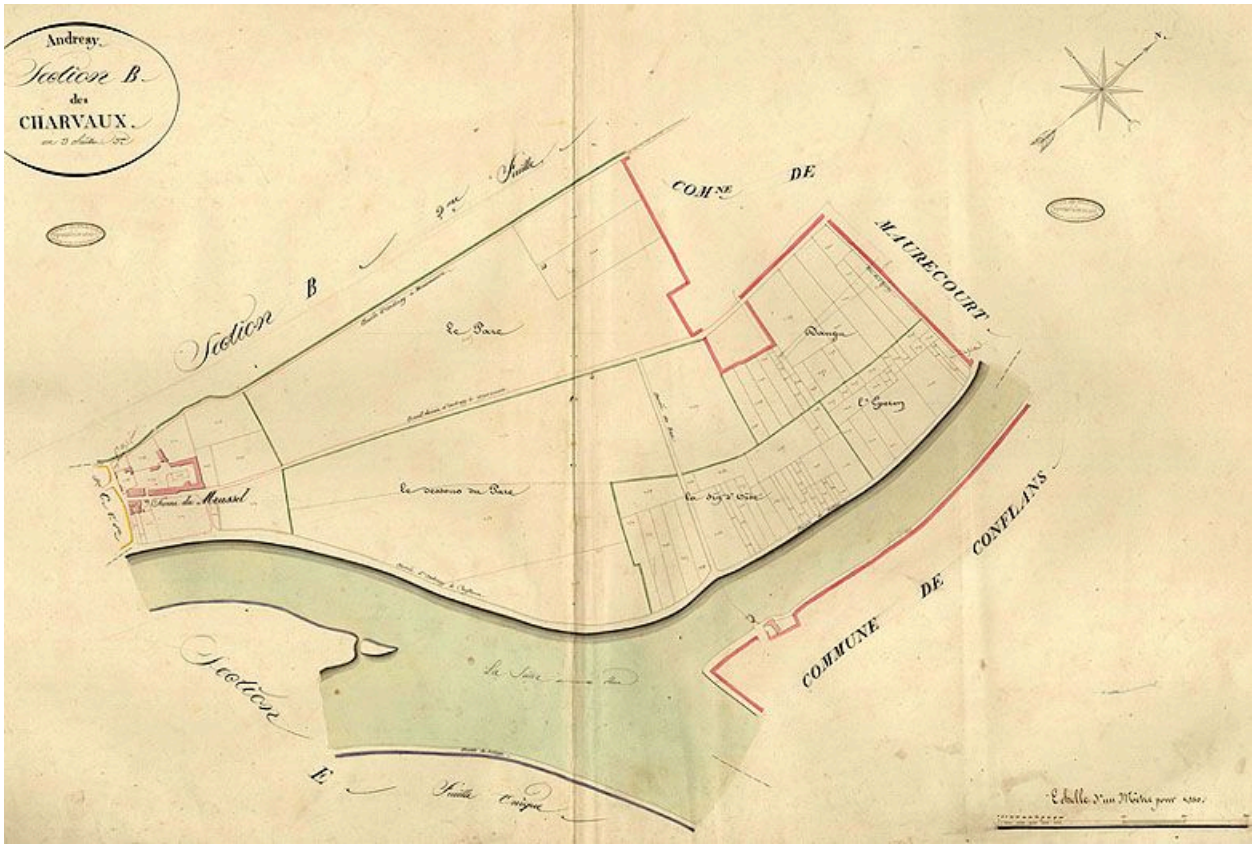

Andrésy : cadastre napoléonien, section B des Charvaux, 2e feuille. (AD Yvelines).

IVR11_20027800638NUCA
Auteur de l'illustration : Archives départementales des Yvelines (reproduction)
Date de prise de vue : 2002
(c) Région Ile-de-France - Inventaire général du patrimoine culturel ; (c) Conseil général des Yvelines
communication libre, reproduction soumise à autorisation

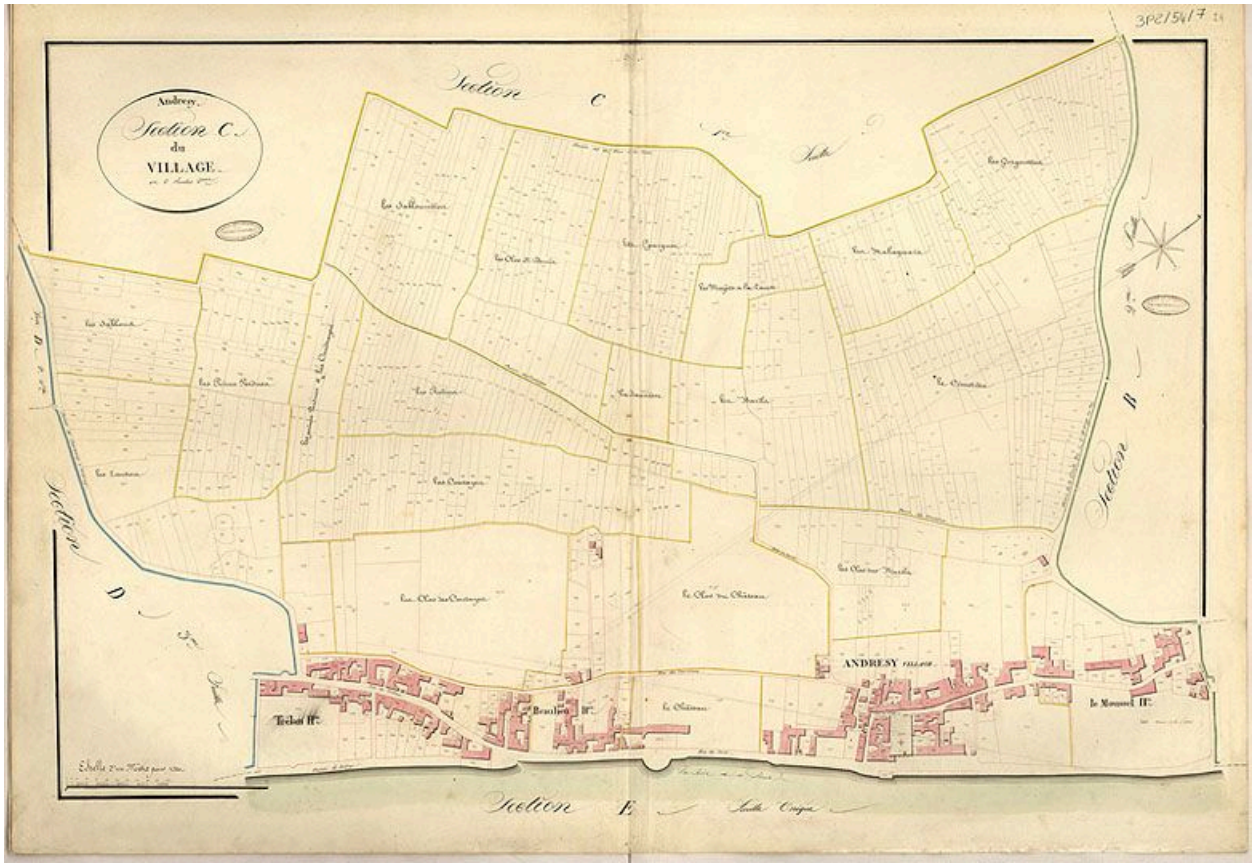

Andrésy : cadastre napoléonien, section C, du Village. (AD Yvelines).

IVR11_20027800639NUCA
Auteur de l'illustration : Archives départementales des Yvelines (reproduction)
Date de prise de vue : 2002
(c) Région Ile-de-France - Inventaire général du patrimoine culturel ; (c) Conseil général des Yvelines
communication libre, reproduction soumise à autorisation

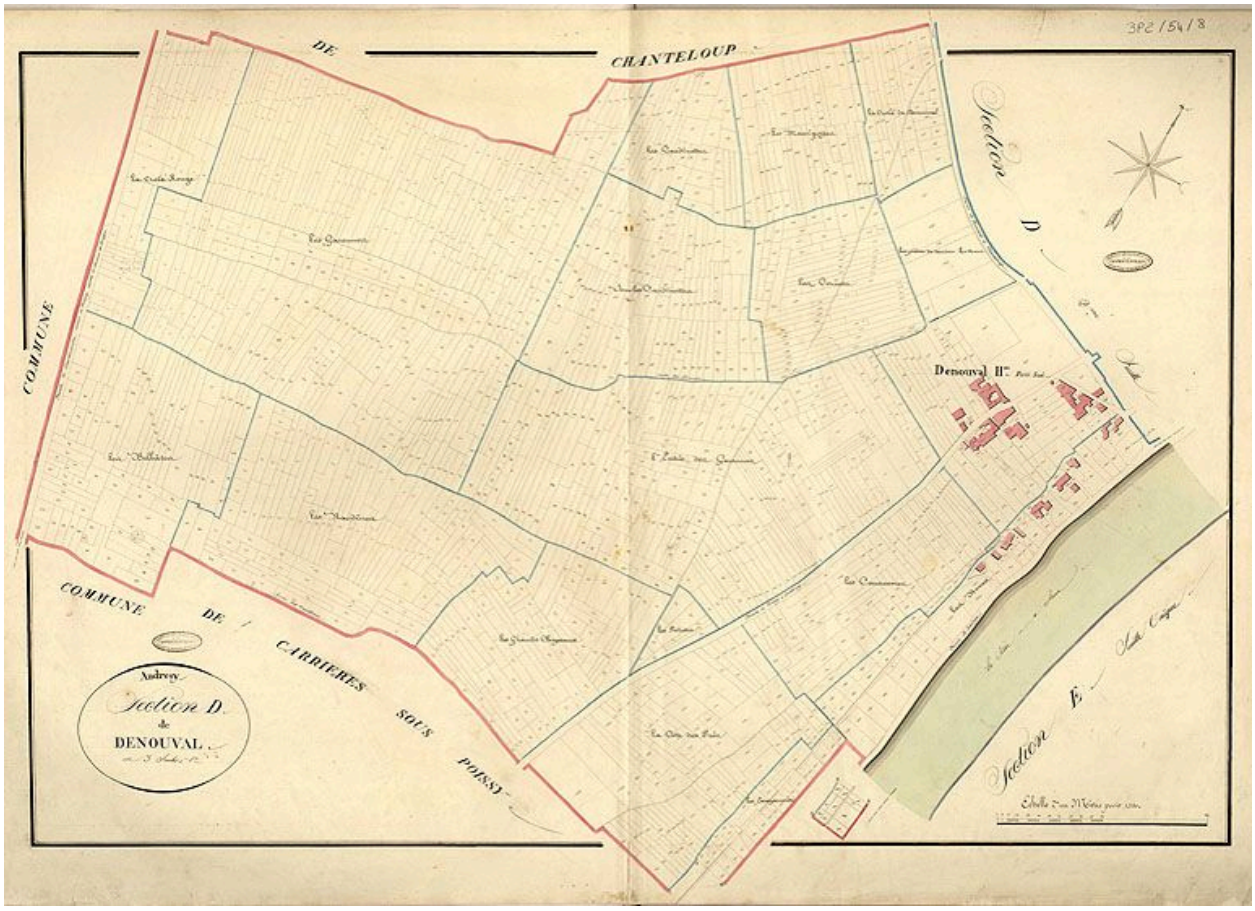

Andrésy : cadastre napoléonien, section D de Denouval, 1ère feuille. (AD Yvelines).

IVR11_20027800640NUCA
Auteur de l'illustration : Archives départementales des Yvelines (reproduction)
Date de prise de vue : 2002
(c) Région Ile-de-France - Inventaire général du patrimoine culturel ; (c) Conseil général des Yvelines
communication libre, reproduction soumise à autorisation

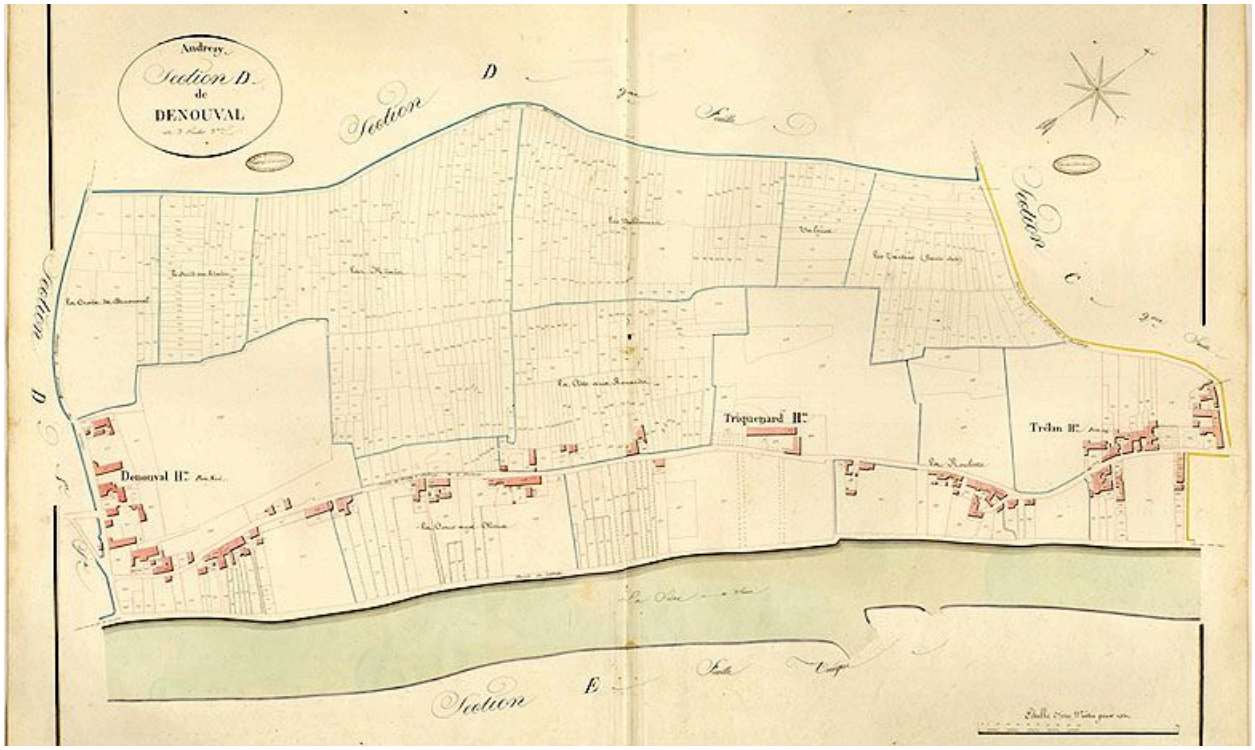

Andrésy : cadastre napoléonien, section D de Denouval, 2e feuille. (AD Yvelines).

IVR11_20027800641NUCA
Auteur de l'illustration : Archives départementales des Yvelines (reproduction)
Date de prise de vue : 2002
(c) Région Ile-de-France - Inventaire général du patrimoine culturel ; (c) Conseil général des Yvelines
communication libre, reproduction soumise à autorisation

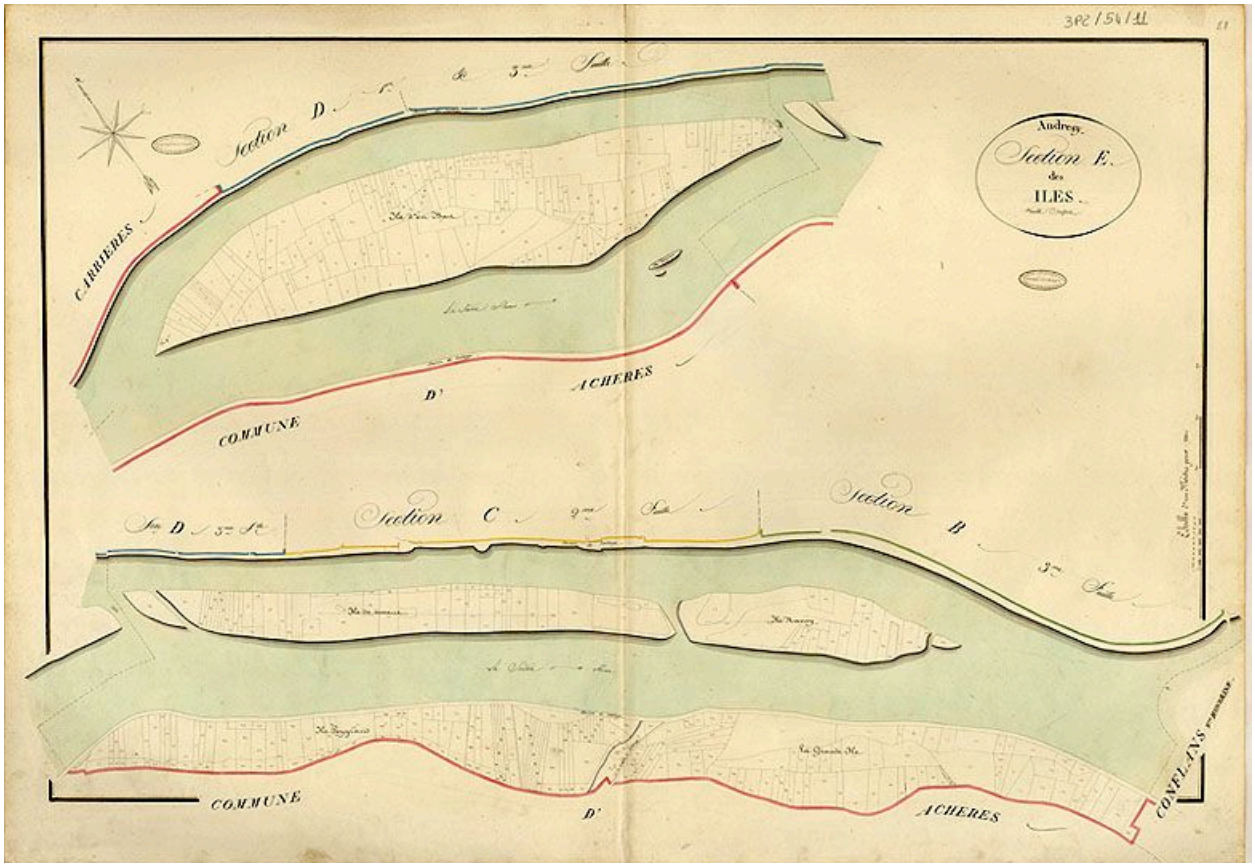

Andrésy : cadastre napoléonien, section E des Iles. (AD Yvelines).

IVR11_20027800642NUCA
Auteur de l'illustration : Archives départementales des Yvelines (reproduction)
Date de prise de vue : 2002
(c) Région Ile-de-France - Inventaire général du patrimoine culturel ; (c) Conseil général des Yvelines
communication libre, reproduction soumise à autorisation

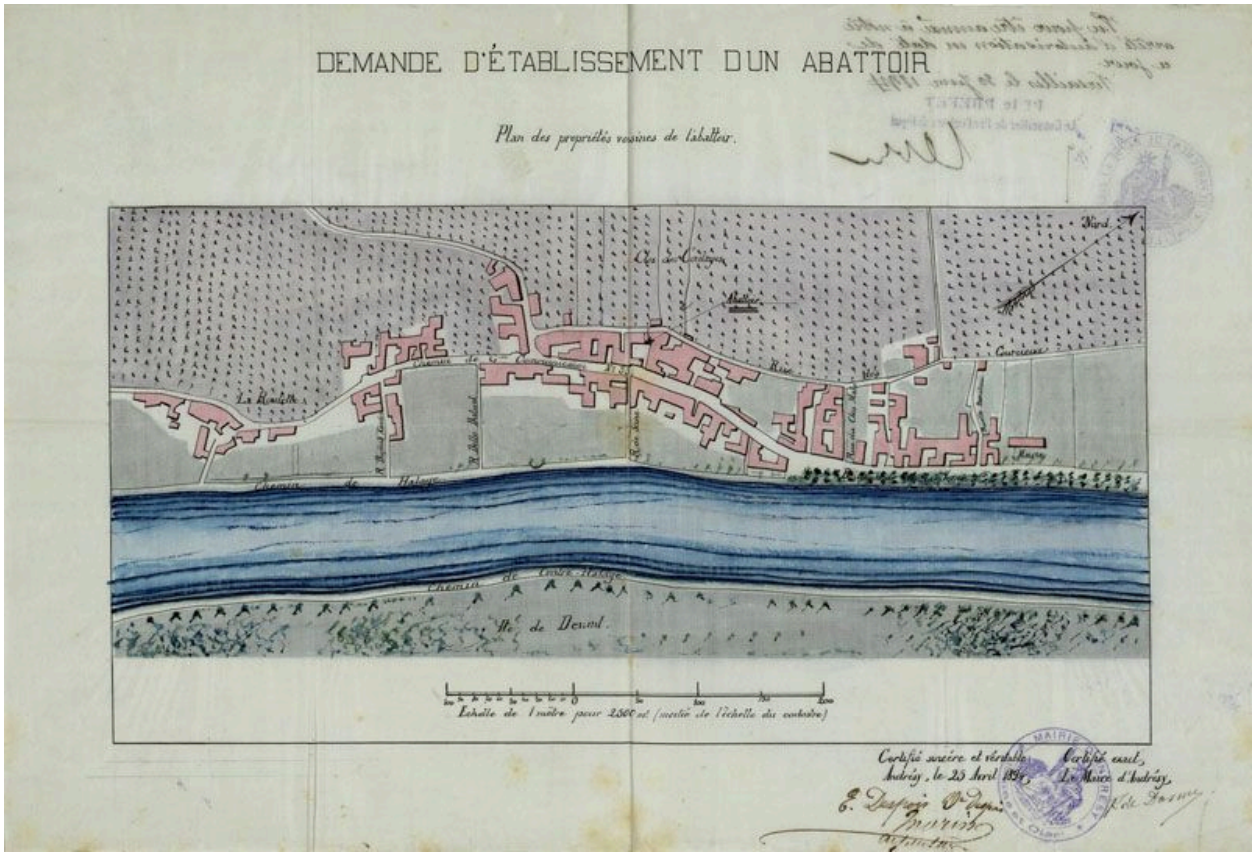

Andrésy. Plan du centre ville en 1891. (AD Yvelines, 7 M 105).

IVR11_20087800655NUC2A
Auteur de l'illustration : Archives départementales des Yvelines (reproduction)
Date de prise de vue : 2008
(c) Région Ile-de-France - Inventaire général du patrimoine culturel ; (c) Conseil général des Yvelines
communication libre, reproduction soumise à autorisation

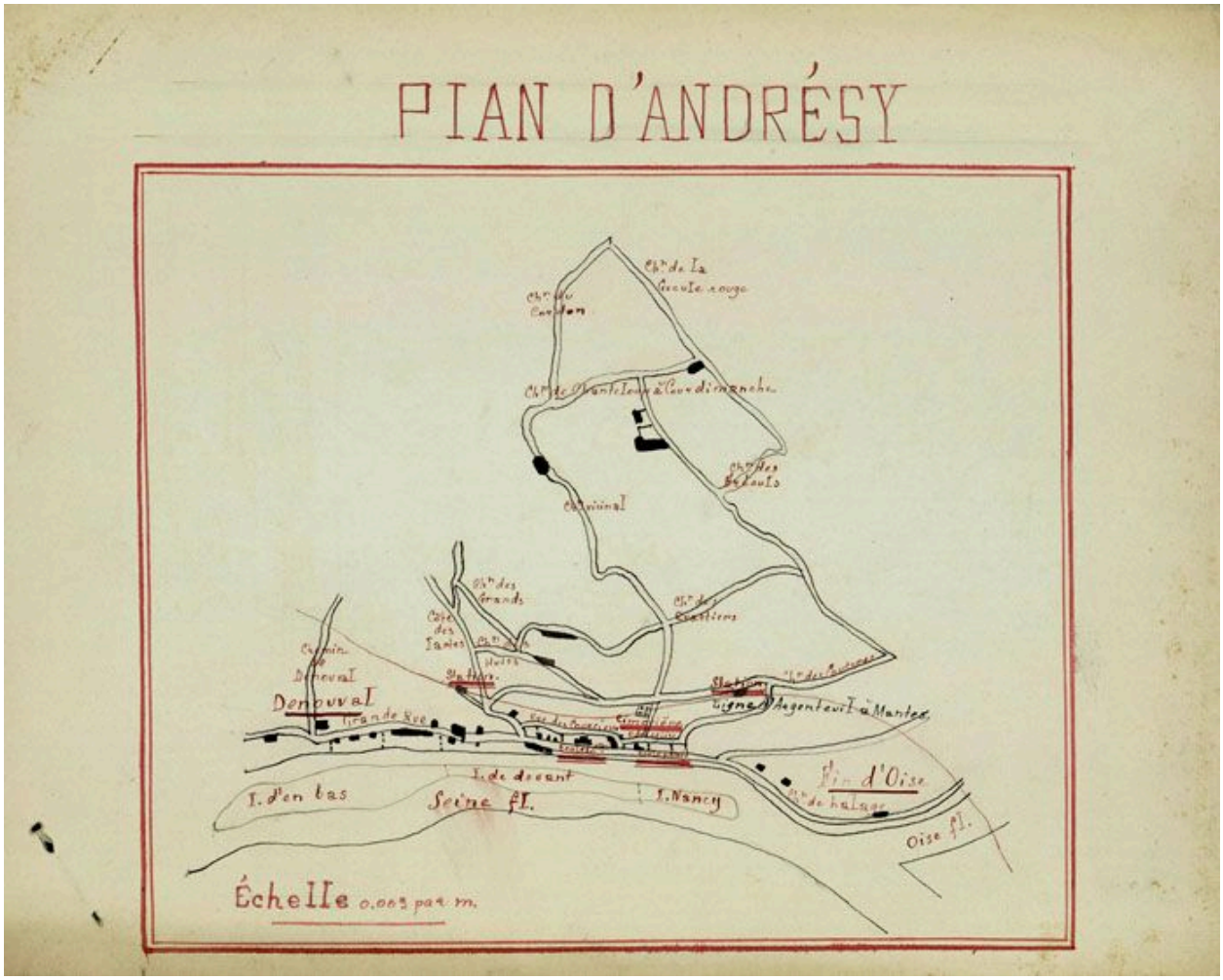

Plan de la ville d'Andrésy par l'instituteur. (AD Yvelines, T sup 202).

IVR11_20087800671NUC2
Auteur de l'illustration : Archives départementales des Yvelines (reproduction)
Date de prise de vue : 2008
(c) Région Ile-de-France - Inventaire général du patrimoine culturel ; (c) Conseil général des Yvelines
communication libre, reproduction soumise à autorisation

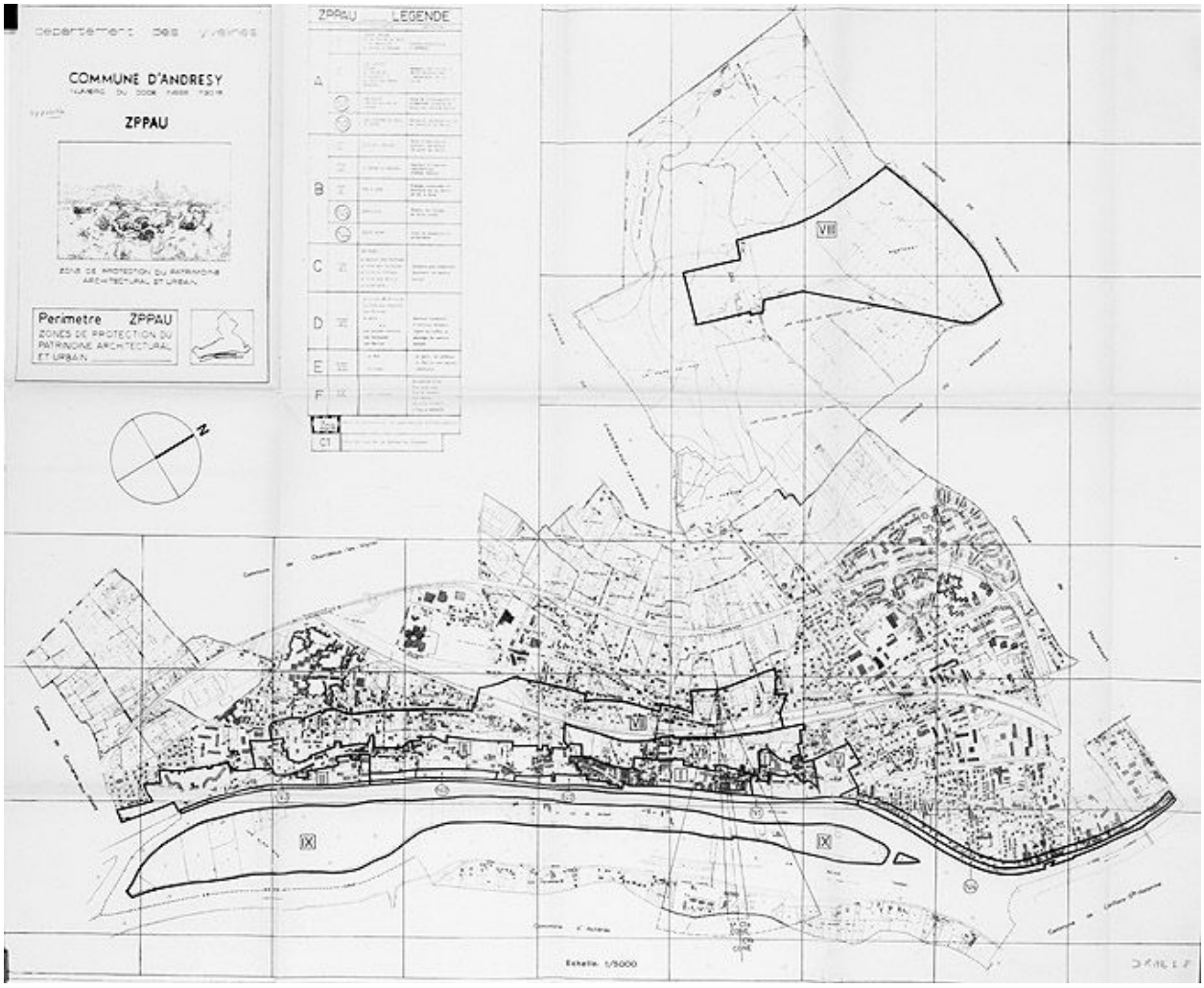

Andrésy. Carte des zones de protection du patrimoine architectural et urbain. Tirage. (Direction régionale des affaires culturelles d'Ile-de-France, conservation régionale des monuments historiques).

IVR11_20067800370P
Auteur de l'illustration : Laurent Kruszyk
Date de prise de vue : 2006
(c) Région Ile-de-France - Inventaire général du patrimoine culturel ; (c) Ministère de la culture
communication libre, reproduction soumise à autorisation

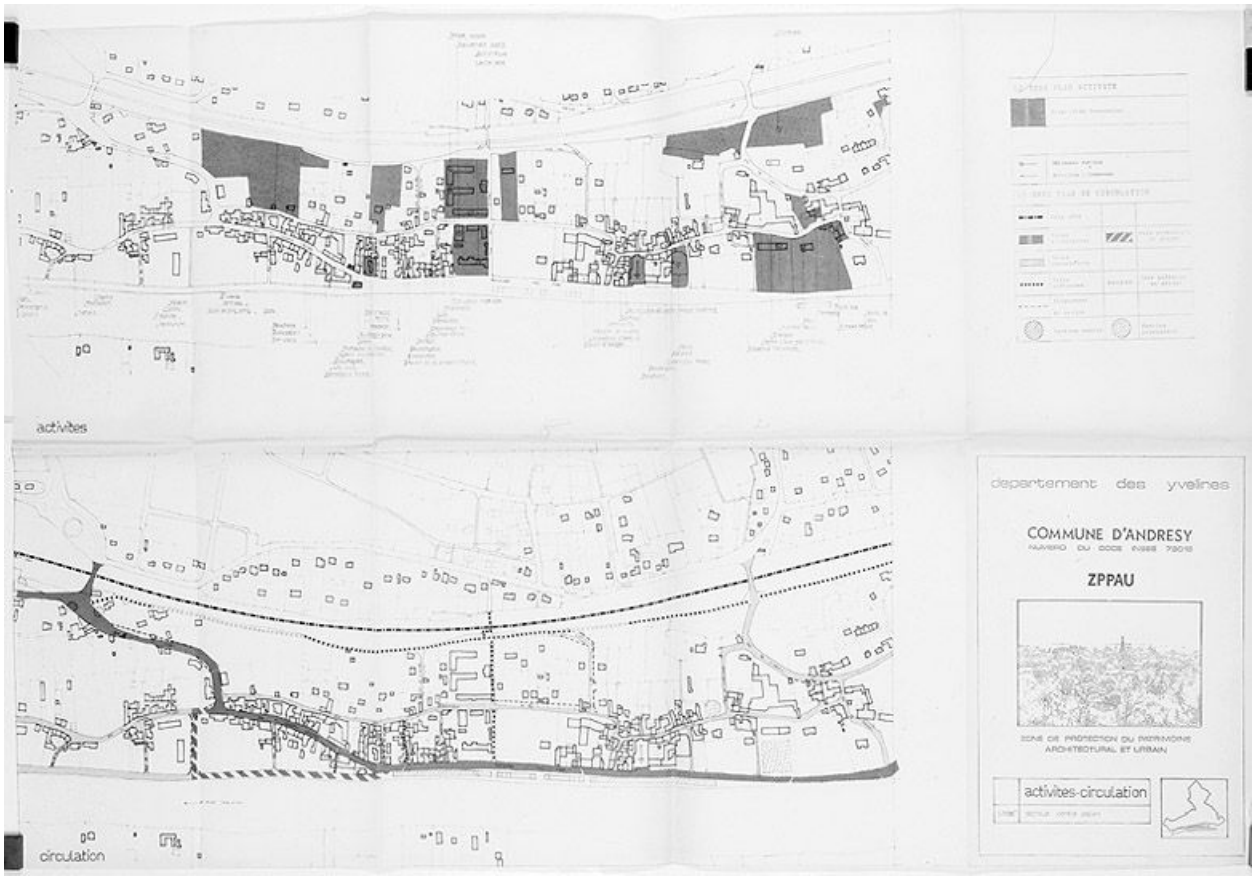

Andrésy. Carte des activités et circulation. Tirage. (Direction régionale des affaires culturelles d'Ile-de-France, conservation régionale des monuments historiques).

IVR11_20067800371P
Auteur de l'illustration : Laurent Kruszyk
Date de prise de vue : 2006
(c) Région Ile-de-France - Inventaire général du patrimoine culturel ; (c) Ministère de la culture
communication libre, reproduction soumise à autorisation

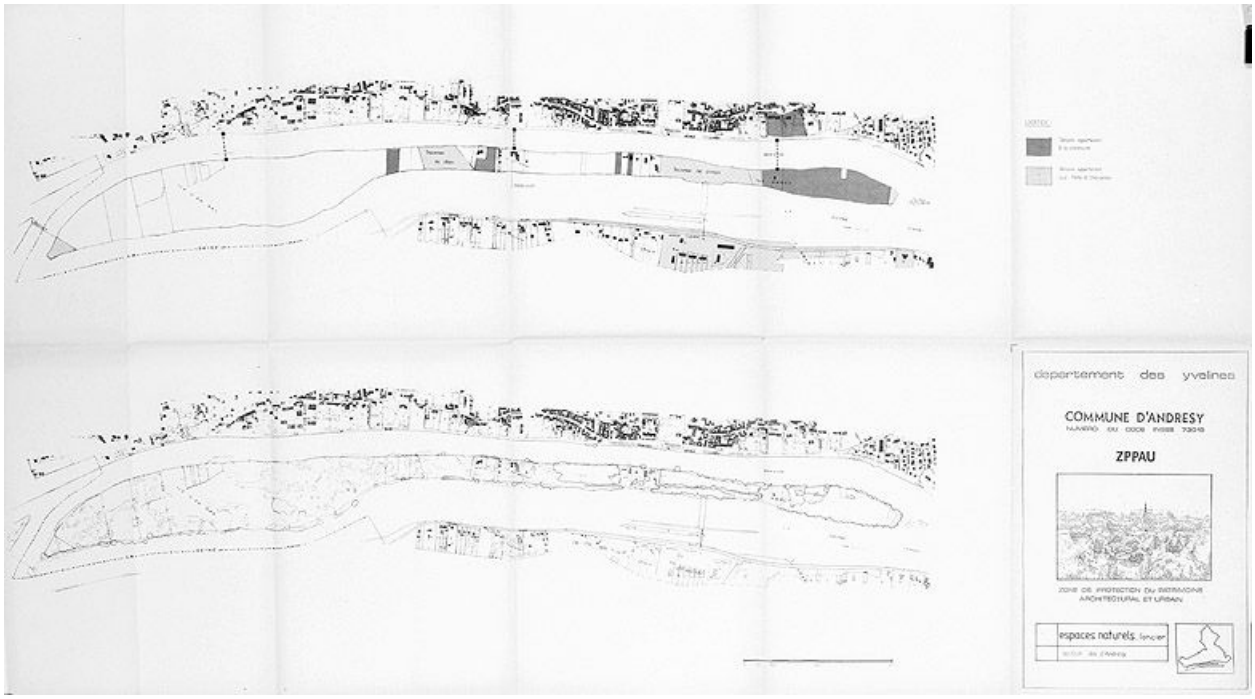

Andrésy. Carte des espaces verts. Tirage. (Direction régionale des affaires culturelles d'Ile-de-France, conservation régionale des monuments historiques).

IVR11_20067800372P
Auteur de l'illustration : Laurent Kruszyk
Date de prise de vue : 2006
(c) Région Ile-de-France - Inventaire général du patrimoine culturel ; (c) Ministère de la culture
communication libre, reproduction soumise à autorisation

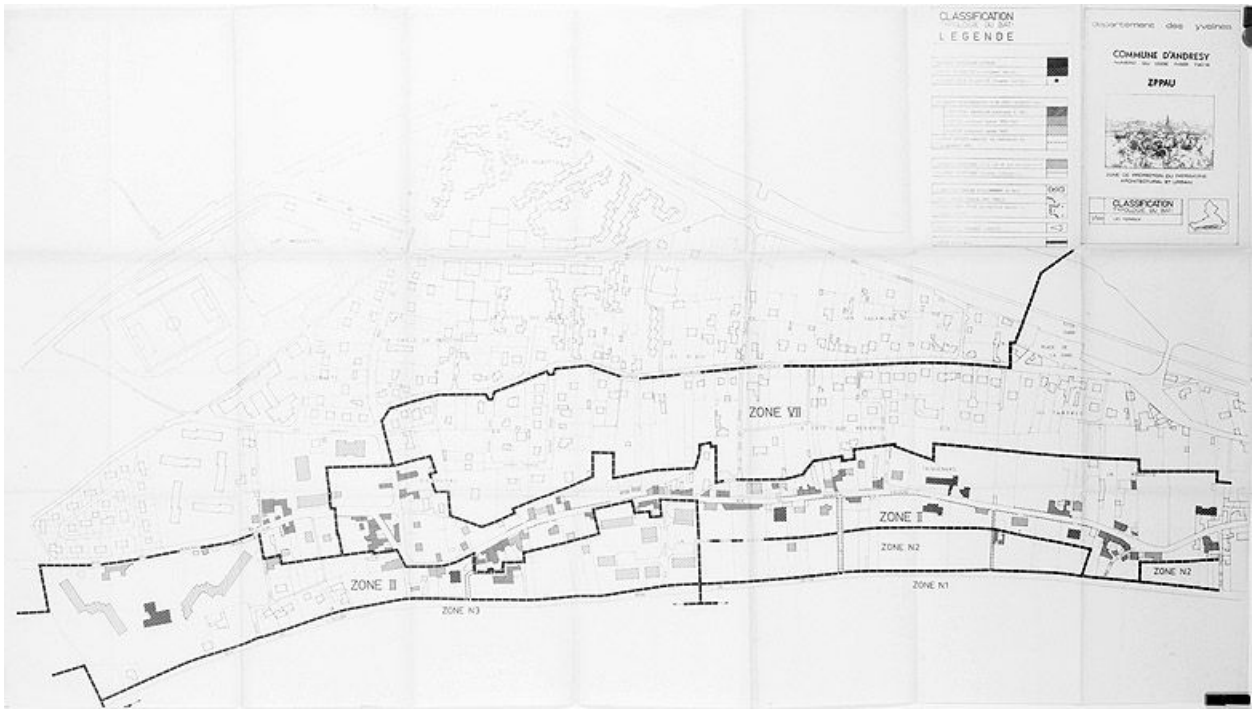

Andrésy. Carte des différentes zones de protection. Tirage. (Direction régionale des affaires culturelles d'Ile-de-France, conservation régionale des monuments historiques).

IVR11_20067800373P
Auteur de l'illustration : Laurent Kruszyk
Date de prise de vue : 2006
(c) Région Ile-de-France - Inventaire général du patrimoine culturel ; (c) Ministère de la culture
communication libre, reproduction soumise à autorisation

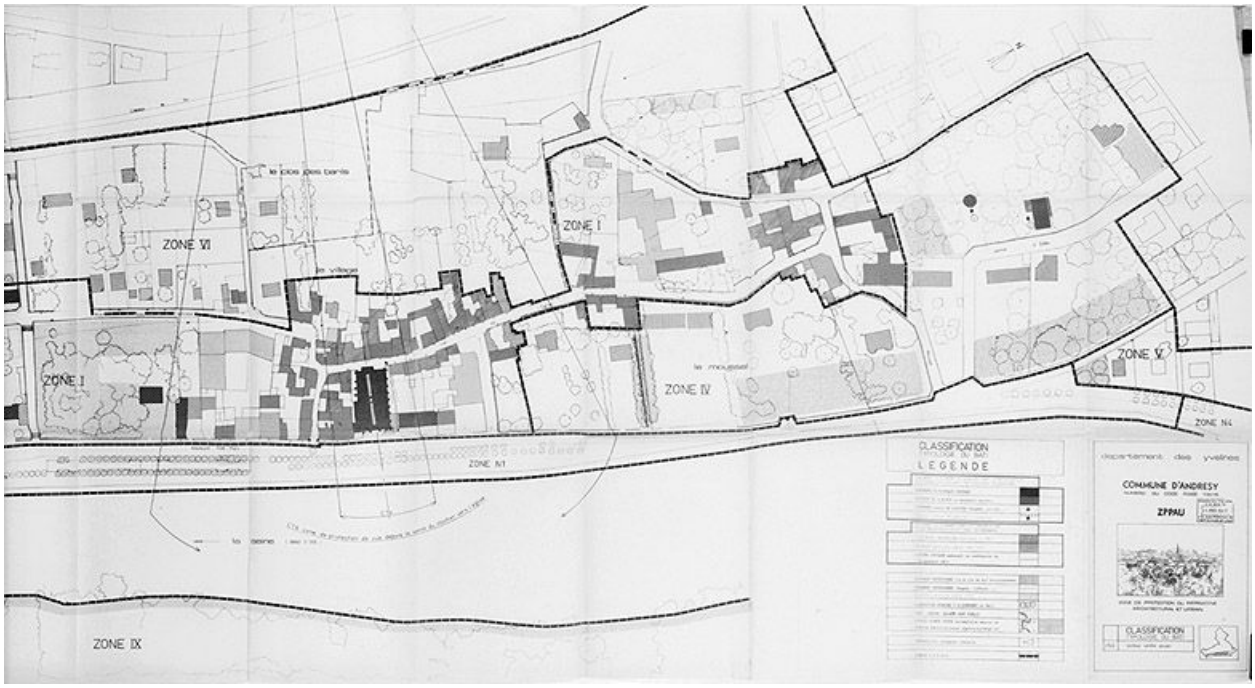

Andrésy.Carte de la typologie du bâti (partie est). Tirage. (Direction régionale des affaires culturelles d'Ile-de-France, conservation régionale des monuments historiques).

IVR11_20067800374P
Auteur de l'illustration : Laurent Kruszyk
Date de prise de vue : 2006
(c) Région Ile-de-France - Inventaire général du patrimoine culturel ; (c) Ministère de la culture
communication libre, reproduction soumise à autorisation

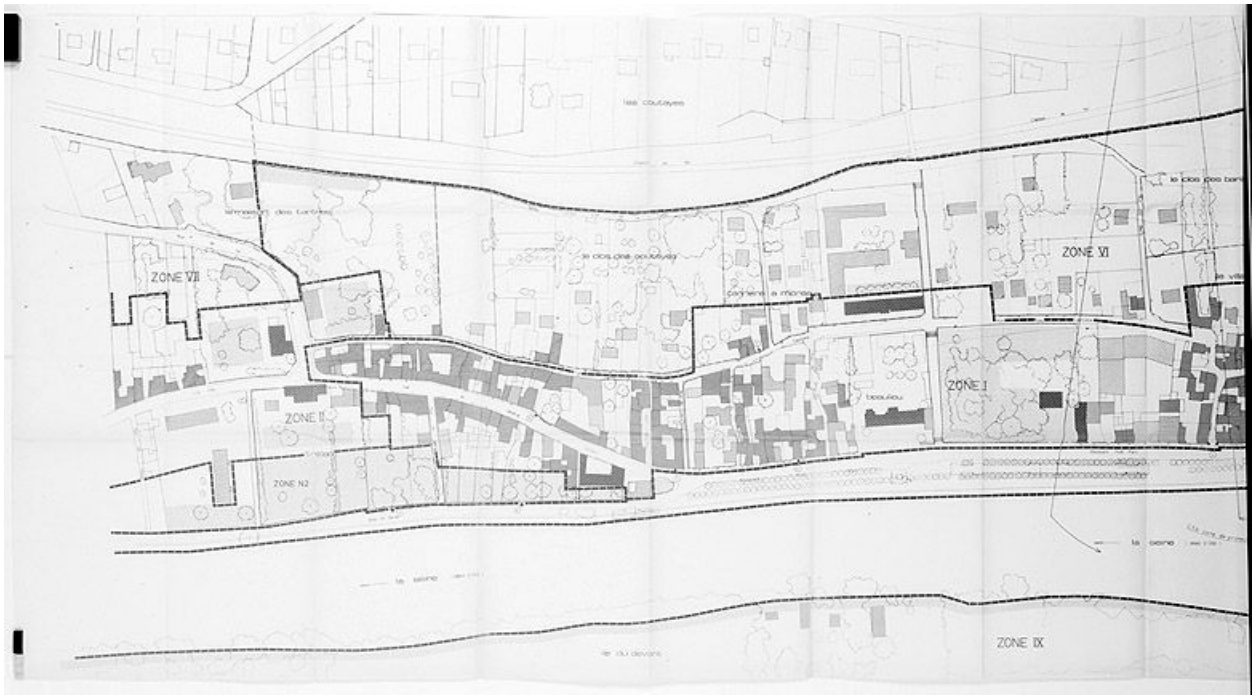

Andrésy. Carte de la typologie du bâti (partie centrale). Tirage. (Direction régionale des affaires culturelles d'Ile-de-France, conservation régionale des monuments historiques).

IVR11_20067800376P
Auteur de l'illustration : Laurent Kruszyk
Date de prise de vue : 2006
(c) Région Ile-de-France - Inventaire général du patrimoine culturel ; (c) Ministère de la culture
communication libre, reproduction soumise à autorisation

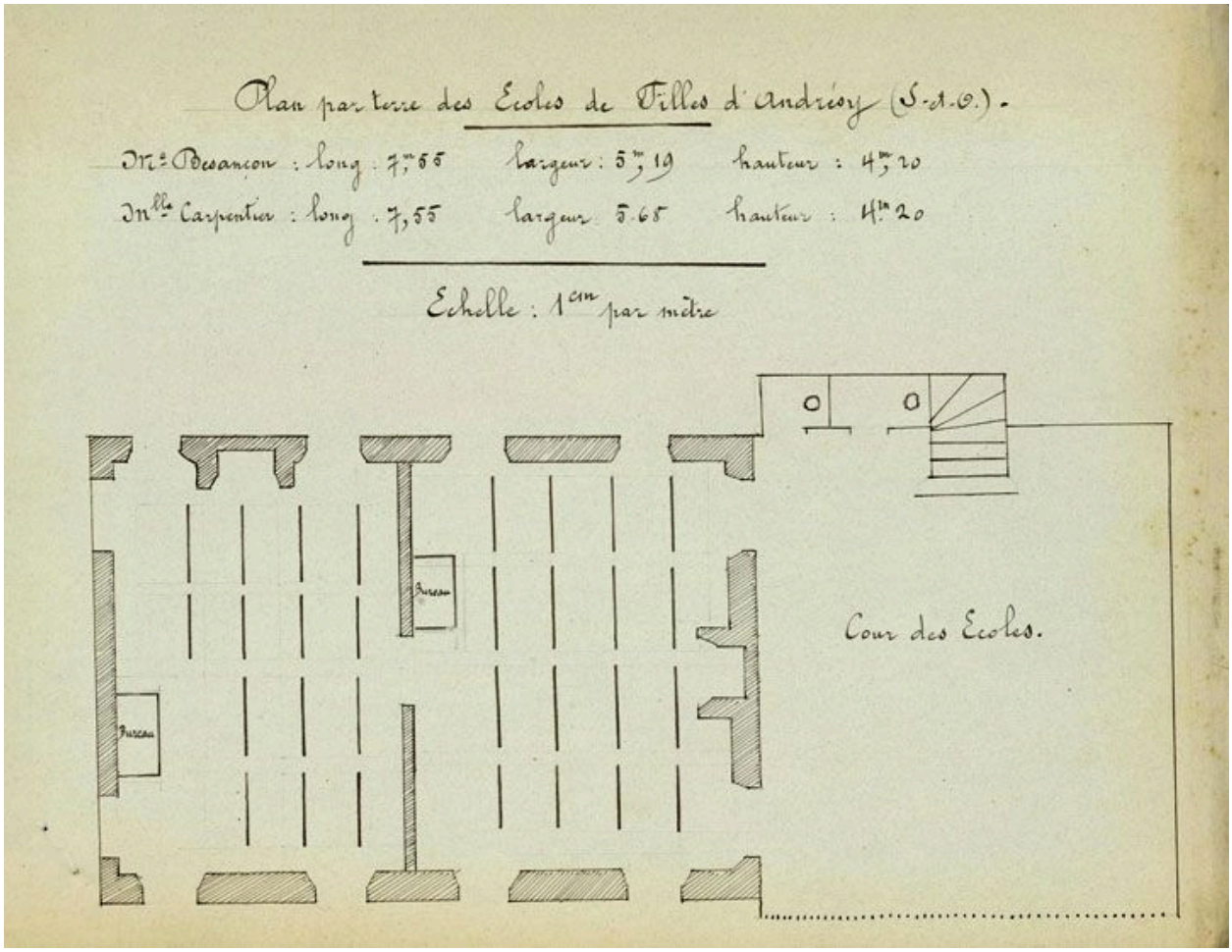

Plan de l'école de filles par l'instituteur. (AD Yvelines, T sup 202).

IVR11_20087800672NUC2
Auteur de l'illustration : Archives départementales des Yvelines (reproduction)
Date de prise de vue : 2008
(c) Région Ile-de-France - Inventaire général du patrimoine culturel ; (c) Conseil général des Yvelines
communication libre, reproduction soumise à autorisation

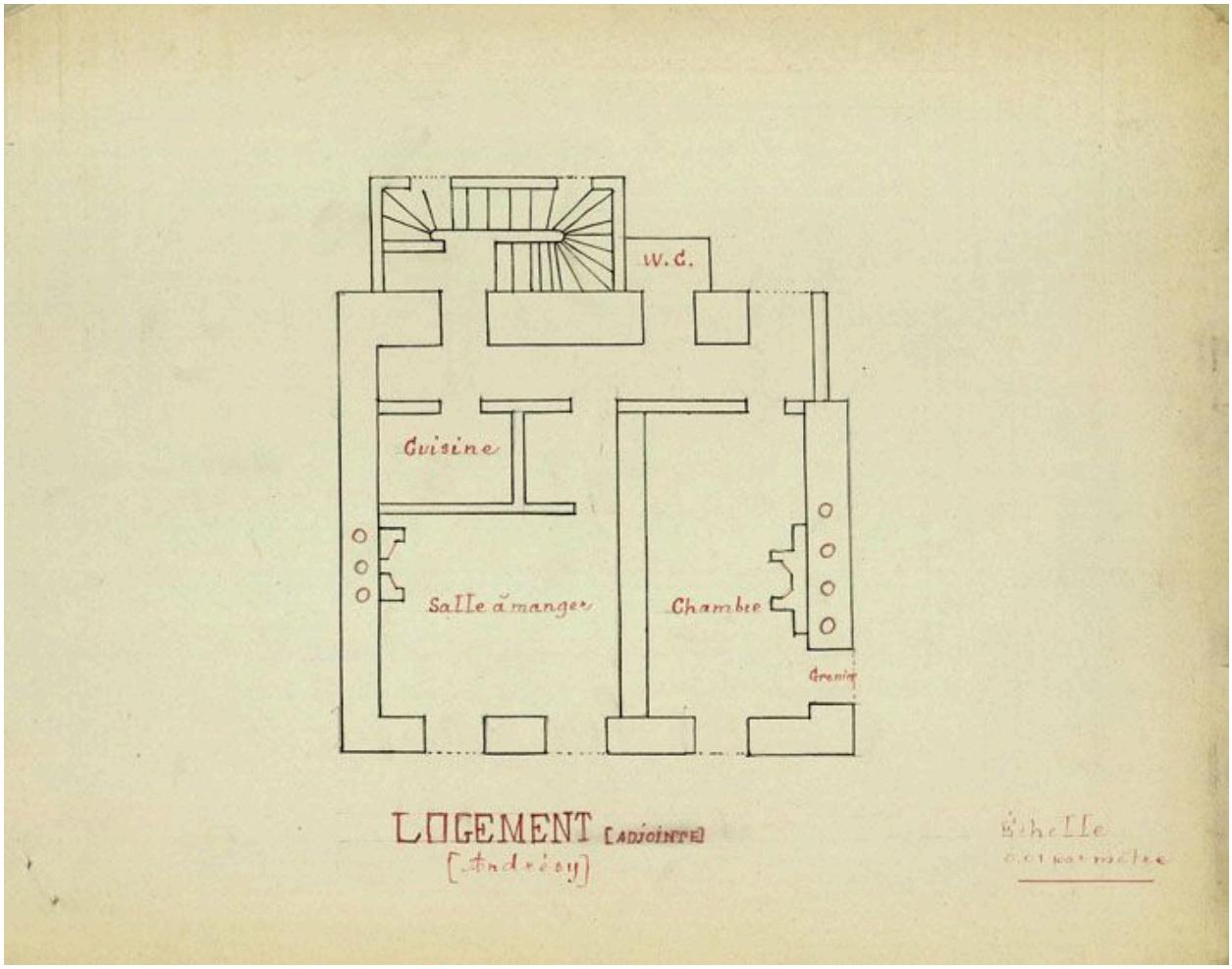

Plan du logement de l'adjointe par l'instituteur. (AD Yvelines, T sup 202).

IVR11_20087800673NUC2
Auteur de l'illustration : Archives départementales des Yvelines (reproduction)
Date de prise de vue : 2008
(c) Région Ile-de-France - Inventaire général du patrimoine culturel ; (c) Conseil général des Yvelines
communication libre, reproduction soumise à autorisation

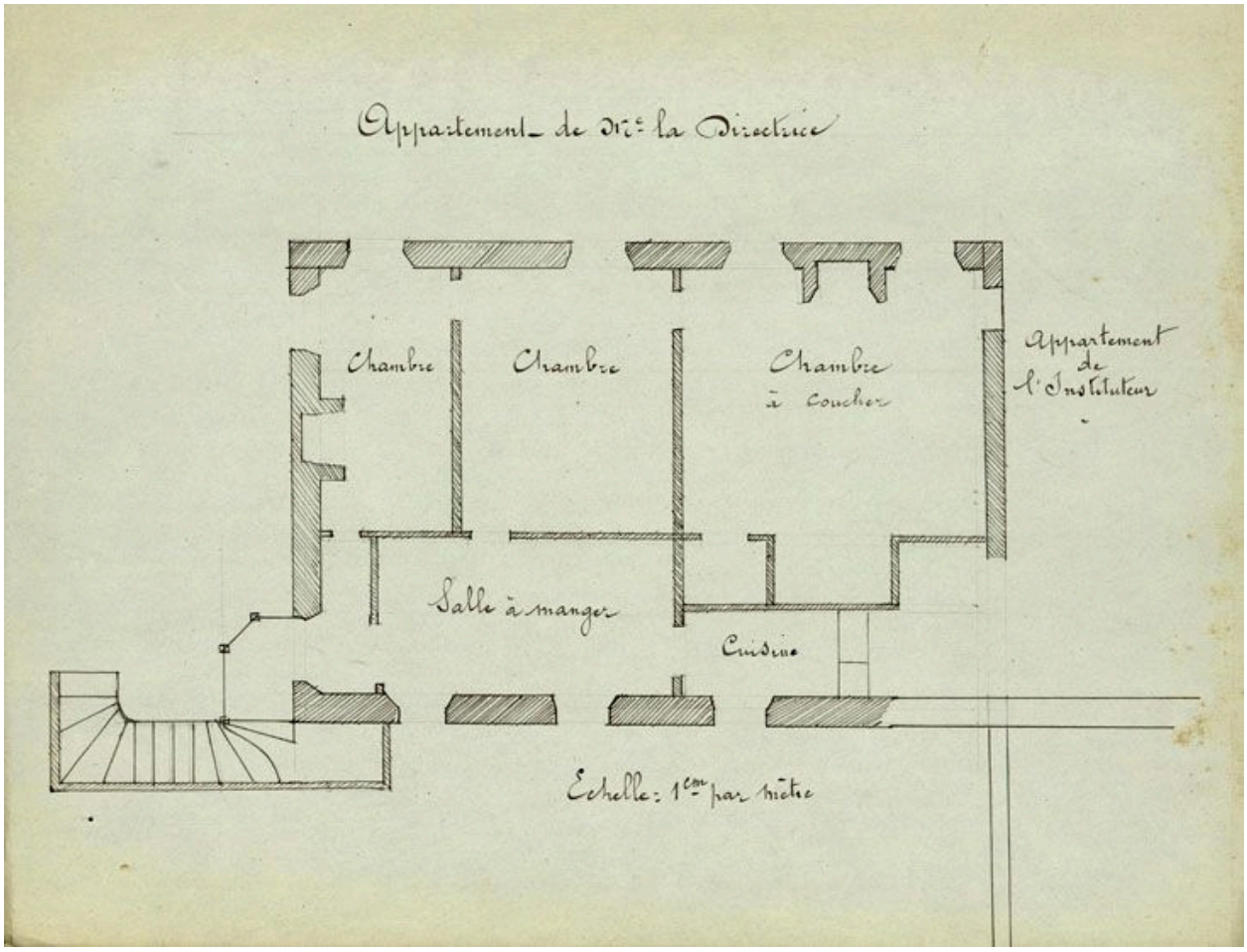

Plan du logement de la directrice par l'instituteur. (AD Yvelines, T sup 202).

IVR11_20087800674NUC2
Auteur de l'illustration : Archives départementales des Yvelines (reproduction)
Date de prise de vue : 2008
(c) Région Ile-de-France - Inventaire général du patrimoine culturel ; (c) Conseil général des Yvelines
communication libre, reproduction soumise à autorisation

Paysage d' Andrésy signé Charles-François Daubigny, 1891. Document imprimé. (Musée de l'Ile-de-France).

IVR11_20027800553X
Auteur de l'illustration : Jean-Bernard Vialles
Auteur du document reproduit : Charles-François (peintre) Daubigny
Date de prise de vue : 2002
(c) Région Ile-de-France - Inventaire général du patrimoine culturel ; (c) Conseil général des Hauts-de-Seine
communication libre, reproduction soumise à autorisation

Maison du peintre Raymond Renefer (1879-1957) à Andrésy. Document imprimé. (Musée de l'Ile-de-France).

IVR11_20027800559XB
Auteur de l'illustration : Jean-Bernard Vialles
Date de prise de vue : 2002
(c) Région Ile-de-France - Inventaire général du patrimoine culturel ; (c) Conseil général des Hauts-de-Seine
communication libre, reproduction soumise à autorisation



Dessin du village d'Andrésy depuis la voie ferrée. Document imprimé. Tiré de : L'Illustration, 14 mai 1892. (Musée de l'Ile-de-France).

IVR11_20027800554XB
Auteur de l'illustration : Jean-Bernard Vialles
Date de prise de vue : 2002
(c) Région Ile-de-France - Inventaire général du patrimoine culturel ; (c) Conseil général des Hauts-de-Seine
communication libre, reproduction soumise à autorisation

Andrésy. Vue du coteau avec ses murs à chasselas. Photographie, 1890. (AD Yvelines, 2F 108/1).

IVR11_20087800608NUC2A
Auteur de l'illustration : Archives départementales des Yvelines (reproduction)
Auteur du document reproduit : Louis Rémy Sabattier
Date de prise de vue : 2008
(c) Région Ile-de-France - Inventaire général du patrimoine culturel ; (c) Conseil général des Yvelines
communication libre, reproduction soumise à autorisation

Andrésy. Vue du coteau avec ses murs à chasselas. Photographie, 1890. (AD Yvelines, 2F 108/2).

IVR11_20087800609NUC2A
Auteur de l'illustration : Archives départementales des Yvelines (reproduction)
Auteur du document reproduit : Louis Rémy Sabattier
Date de prise de vue : 2008
(c) Région Ile-de-France - Inventaire général du patrimoine culturel ; (c) Conseil général des Yvelines
communication libre, reproduction soumise à autorisation

Andrésy. Vue de l'ancienne mairie-école et des maisons voisines depuis le coteau. Photographie, 1890. (AD Yvelines, 2F 108/4).

IVR11_20087800610NUC2A
Auteur de l'illustration : Archives départementales des Yvelines (reproduction)
Auteur du document reproduit : Louis Rémy Sabattier
Date de prise de vue : 2008
(c) Région Ile-de-France - Inventaire général du patrimoine culturel ; (c) Conseil général des Yvelines
communication libre, reproduction soumise à autorisation

Andrésy. La tranchée du chemin de fer et la ville. Photographie prise en 1890 lors des fouilles archéologiques. (AD Yvelines, 2F 108/5).

IVR11_20087800611NUC2A
Auteur de l'illustration : Archives départementales des Yvelines (reproduction)
Auteur du document reproduit : Louis Rémy Sabattier
Date de prise de vue : 2008
(c) Région Ile-de-France - Inventaire général du patrimoine culturel ; (c) Conseil général des Yvelines
communication libre, reproduction soumise à autorisation

Andrésy. La découverte de la nécropole mérovingienne lors du creusement de la tranchée du chemin de fer en 1890. Photographie. (AD Yvelines, 2F 108/15).

IVR11_20087800614NUC2A
Auteur de l'illustration : Archives départementales des Yvelines (reproduction)
Auteur du document reproduit : Louis Rémy Sabattier
Date de prise de vue : 2008
(c) Région Ile-de-France - Inventaire général du patrimoine culturel ; (c) Conseil général des Yvelines
communication libre, reproduction soumise à autorisation



Andrésy. Sarcophages mis au jour en 1890 lors des fouilles archéologiques. Photographie. (AD Yvelines, 2F 108/17).

IVR11_20087800615NUC2A
Auteur de l'illustration : Archives départementales des Yvelines (reproduction)
Auteur du document reproduit : Louis Rémy Sabattier
Date de prise de vue : 2008
(c) Région Ile-de-France - Inventaire général du patrimoine culturel ; (c) Conseil général des Yvelines
communication libre, reproduction soumise à autorisation

Andrésy. Sarcophages mis au jour en 1890 lors des fouilles archéologiques. Photographie. (AD Yvelines, 2F 108/18).

IVR11_20087800616NUC2A
Auteur de l'illustration : Archives départementales des Yvelines (reproduction)
Auteur du document reproduit : Louis Rémy Sabattier
Date de prise de vue : 2008
(c) Région Ile-de-France - Inventaire général du patrimoine culturel ; (c) Conseil général des Yvelines
communication libre, reproduction soumise à autorisation



Andrésy. Détail d'un sarcophage en plâtre mis au jour en 1890 lors des fouilles archéologiques. Photographie. (AD Yvelines, 2F 108/19).

IVR11_20087800617NUC2A
Auteur de l'illustration : Archives départementales des Yvelines (reproduction)
Auteur du document reproduit : Louis Rémy Sabattier
Date de prise de vue : 2008
(c) Région Ile-de-France - Inventaire général du patrimoine culturel ; (c) Conseil général des Yvelines
communication libre, reproduction soumise à autorisation

Les membres de la commission des antiquités et des arts, lors de leur excursion à Andrésy, le 6 août 1890. Photographie. (AD Yvelines, 2F 108/25).

IVR11_20087800618NUC2A
Auteur de l'illustration : Archives départementales des Yvelines (reproduction)
Auteur du document reproduit : Louis Rémy Sabattier
Date de prise de vue : 2008
(c) Région Ile-de-France - Inventaire général du patrimoine culturel ; (c) Conseil général des Yvelines
communication libre, reproduction soumise à autorisation

Découvertes des fouilles archéologiques à Andrésy en 1890. Photographie. (AD Yvelines, 2F 108 /1-5, 15-19 , 25-35).

IVR11_20087800619NUC2A
Auteur de l'illustration : Archives départementales des Yvelines (reproduction)
Auteur du document reproduit : Louis Rémy Sabattier
Date de prise de vue : 2008
(c) Région Ile-de-France - Inventaire général du patrimoine culturel ; (c) Conseil général des Yvelines
communication libre, reproduction soumise à autorisation

Andrésy. Membres de la commission visitant les fouilles en 1890. Photographie. (AD Yvelines, 2F 108/35).

IVR11_20087800620NUC2A
Auteur de l'illustration : Archives départementales des Yvelines (reproduction)
Auteur du document reproduit : Louis Rémy Sabattier
Date de prise de vue : 2008
(c) Région Ile-de-France - Inventaire général du patrimoine culturel ; (c) Conseil général des Yvelines
communication libre, reproduction soumise à autorisation



Andrésy. Vue des murs qui bordent les propriétés longeant la Seine. Carte postale. (AD Yvelines).

IVR11_20087800642NUC2A
Auteur de l'illustration : Archives départementales des Yvelines (reproduction)
Auteur du document reproduit : Louis Rémy Sabattier
Date de prise de vue : 2008
(c) Région Ile-de-France - Inventaire général du patrimoine culturel ; (c) Conseil général des Yvelines
communication libre, reproduction soumise à autorisation



Andrésy. Le quartier du coteau de la gare et ses murs à chasselas. Carte postale. (Collection particulière).

IVR11_20087800524NUC2
Auteur de l'illustration : Laurent Kruszyk
Auteur du document reproduit : Louis Rémy Sabattier
Date de prise de vue : 2008
(c) Région Ile-de-France - Inventaire général du patrimoine culturel
communication libre, reproduction soumise à autorisation



Andrésy. Vue d'un clos de vigne donnant sur la rue des Courcieux. Carte postale. (AD Yvelines).

IVR11_20087800635NUC2A
Auteur de l'illustration : Archives départementales des Yvelines (reproduction)
Auteur du document reproduit : Louis Rémy Sabattier
Date de prise de vue : 2008
(c) Région Ile-de-France - Inventaire général du patrimoine culturel ; (c) Conseil général des Yvelines
communication libre, reproduction soumise à autorisation



Andrésy. La Grande Rue, actuellement rue du Général Leclerc. Carte postale. (Collection particulière).

IVR11_20057800074NUCB
Auteur de l'illustration : Laurent Kruszyk
Auteur du document reproduit : Louis Rémy Sabattier
Date de prise de vue : 2005
(c) Région Ile-de-France - Inventaire général du patrimoine culturel
communication libre, reproduction soumise à autorisation

Andrésy. Maison 10, rue du Général Leclerc. Carte postale. (Collection particulière).

IVR11_20057800069NUCB
Auteur de l'illustration : Laurent Kruszyk
Auteur du document reproduit : Louis Rémy Sabattier
Date de prise de vue : 2005
(c) Région Ile-de-France - Inventaire général du patrimoine culturel
communication libre, reproduction soumise à autorisation



Andrésy : vue sur la Seine et les maisons de villégiature qui la bordent. Carte postale. (Collection particulière).

IVR11_20057800064NUCB
Auteur de l'illustration : Laurent Kruszyk
Auteur du document reproduit : Louis Rémy Sabattier
Date de prise de vue : 2005
(c) Région Ile-de-France - Inventaire général du patrimoine culturel
communication libre, reproduction soumise à autorisation

Andrésy : vue de l'avenue des Courtayes. Carte postale. (Collection particulière).

IVR11_20057800065NUCB
Auteur de l'illustration : Laurent Kruszyk
Auteur du document reproduit : Louis Rémy Sabattier
Date de prise de vue : 2005
(c) Région Ile-de-France - Inventaire général du patrimoine culturel
communication libre, reproduction soumise à autorisation



Vue du village d'Andrésy : le quartier de l'église. Carte postale. (Musée de l'Ile-de-France).

IVR11_20027800547XB
Auteur de l'illustration : Jean-Bernard Vialles
Auteur du document reproduit : E. Malcuit
Date de prise de vue : 2002
(c) Région Ile-de-France - Inventaire général du patrimoine culturel ; (c) Conseil général des Hauts-de-Seine
communication libre, reproduction soumise à autorisation



Vue générale du coteau derrière l'église d'Andrésy. Carte postale. (Collection particulière).

IVR11_20057800063NUCB
Auteur de l'illustration : Laurent Kruszyk
Auteur du document reproduit : Louis Rémy Sabattier
Date de prise de vue : 2005
(c) Région Ile-de-France - Inventaire général du patrimoine culturel
communication libre, reproduction soumise à autorisation



Vue du village d'Andrésy : le quartier de l'église. Photographie imprimée. Tiré du Bulletin municipal officiel d' Andrésy, 1981. (Musée de l'Ile-de-France).

IVR11_20027800548XB
Auteur de l'illustration : Jean-Bernard Vialles
Auteur du document reproduit : Louis Rémy Sabattier
Date de prise de vue : 2002
(c) Région Ile-de-France - Inventaire général du patrimoine culturel ; (c) Conseil général des Hauts-de-Seine communication libre, reproduction soumise à autorisation



Vue du village d'Andrésy: quartier du groupe scolaire Saint-Exupéry avec voie ferrée au premier plan. Photographie imprimée. Tiré du Bulletin municipal officiel d' Andrésy, 1981. (Musée de l'Ile-de-France).

IVR11_20027800546XB
Auteur de l'illustration : Jean-Bernard Vialles
Auteur du document reproduit : Louis Rémy Sabattier
Date de prise de vue : 2002
(c) Région Ile-de-France - Inventaire général du patrimoine culturel ; (c) Conseil général des Hauts-de-Seine
communication libre, reproduction soumise à autorisation



Barques sur la Seine, panorama pris de l' île d' Andrésy. Carte postale. (Musée de l'Ile-de-France).

IVR11_20027800561XB
Auteur de l'illustration : Jean-Bernard Vialles
Auteur du document reproduit : Louis Rémy Sabattier
Date de prise de vue : 2002
(c) Région Ile-de-France - Inventaire général du patrimoine culturel ; (c) Conseil général des Hauts-de-Seine
communication libre, reproduction soumise à autorisation



Maisons au bord de la Seine à Andrésy. Carte postale. (Musée de l'Ile-de-France).

IVR11_20027800556XB
Auteur de l'illustration : Jean-Bernard Vialles
Auteur du document reproduit : E. Malcuit
Date de prise de vue : 2002
(c) Région Ile-de-France - Inventaire général du patrimoine culturel ; (c) Conseil général des Hauts-de-Seine
communication libre, reproduction soumise à autorisation

La Croix d'Achères à Andrésy. Carte postale. (Musée de l'Ile-de-France).

IVR11_20027800562XB
Auteur de l'illustration : Jean-Bernard Vialles
Auteur du document reproduit : Louis Rémy Sabattier
Date de prise de vue : 2002
(c) Région Ile-de-France - Inventaire général du patrimoine culturel ; (c) Conseil général des Hauts-de-Seine
communication libre, reproduction soumise à autorisation



Andrésy : barque et cargo-boat sur la Seine. Carte postale. (Musée de l'Ile-de-France).

IVR11_20027800552XB
Auteur de l'illustration : Jean-Bernard Vialles
Auteur du document reproduit : E. Malcuit
Date de prise de vue : 2002
(c) Région Ile-de-France - Inventaire général du patrimoine culturel ; (c) Conseil général des Hauts-de-Seine
communication libre, reproduction soumise à autorisation



Villa d'Andrésy au bord de la Seine. Carte postale. (Musée de l'Ile-de-France).

IVR11_20027800551XB
Auteur de l'illustration : Jean-Bernard Vialles
Auteur du document reproduit : E. Malcuit
Date de prise de vue : 2002
(c) Région Ile-de-France - Inventaire général du patrimoine culturel ; (c) Conseil général des Hauts-de-Seine
communication libre, reproduction soumise à autorisation



Vue d'Andrésy depuis la Seine : l'église et la promenade du docteur Giffard. Carte postale. (Musée de l'Ile-de-France).

IVR11_20027800549XB
Auteur de l'illustration : Jean-Bernard Vialles
Auteur du document reproduit : E. Malcuit
Date de prise de vue : 2002
(c) Région Ile-de-France - Inventaire général du patrimoine culturel ; (c) Conseil général des Hauts-de-Seine
communication libre, reproduction soumise à autorisation

Andrésy. Vue aérienne de l'église et de son quartier. Carte postale. (AD Yvelines).

IVR11_20087800637NUC2A
Auteur de l'illustration : Archives départementales des Yvelines (reproduction)
Auteur du document reproduit : Louis Rémy Sabattier
Date de prise de vue : 2008
(c) Région Ile-de-France - Inventaire général du patrimoine culturel ; (c) Conseil général des Yvelines
communication libre, reproduction soumise à autorisation

Vue aérienne d'Andrésy. Photographie aérienne. (Collection particulière).

IVR11_20057800079NUCAB
Auteur de l'illustration : Laurent Kruszyk
Auteur du document reproduit : Louis Rémy Sabattier
Date de prise de vue : 2005
(c) Région Ile-de-France - Inventaire général du patrimoine culturel
communication libre, reproduction soumise à autorisation

Andrésy. Le panorama vers Paris depuis l'avenue Victor Schoelcher.

IVR11_20067800530XA
Auteur de l'illustration : Philippe Ayrault
Date de prise de vue : 2006
(c) Philippe Ayrault, Région Ile-de-France
communication libre, reproduction soumise à autorisation

Andrésy. Le panorama vers Poissy depuis l'avenue Victor Schoelcher.

IVR11_20067800532XA
Auteur de l'illustration : Philippe Ayrault
Date de prise de vue : 2006
(c) Philippe Ayrault, Région Ile-de-France
communication libre, reproduction soumise à autorisation

Andrésy. Vue panoramique depuis le rebord du plateau vers l'est.

IVR11_20057800241XA
Auteur de l'illustration : Philippe Ayrault
Date de prise de vue : 2005
(c) Philippe Ayrault, Région Ile-de-France
communication libre, reproduction soumise à autorisation

Andrésy. Vue panoramique depuis le rebord du plateau vers le sud.

IVR11_20057800242XA
Auteur de l'illustration : Philippe Ayrault
Date de prise de vue : 2005
(c) Philippe Ayrault, Région Ile-de-France
communication libre, reproduction soumise à autorisation

Andrésy. Vue panoramique depuis le rebord du plateau vers l'ouest.

IVR11_20057800244XA
Auteur de l'illustration : Philippe Ayrault
Date de prise de vue : 2005
(c) Philippe Ayrault, Région Ile-de-France
communication libre, reproduction soumise à autorisation

Vue d'Andrésy depuis la Seine.

IVR11_20067800839XA
Auteur de l'illustration : Philippe Ayrault
Date de prise de vue : 2006
(c) Philippe Ayrault, Région Ile-de-France
communication libre, reproduction soumise à autorisation

Vue d'Andrésy depuis la Seine.

IVR11_20067800841XA
Auteur de l'illustration : Philippe Ayrault
Date de prise de vue : 2006
(c) Philippe Ayrault, Région Ile-de-France
communication libre, reproduction soumise à autorisation

Andrésy. Pêcheur sur la Seine.

IVR11_20087800448XE
Auteur de l'illustration : Philippe Ayrault
Date de prise de vue : 2008
(c) Philippe Ayrault, Région Ile-de-France
communication libre, reproduction soumise à autorisation

Andrésy. La Seine et une partie de l'île du devant.

IVR11_20057800246XA
Auteur de l'illustration : Philippe Ayrault
Date de prise de vue : 2005
(c) Philippe Ayrault, Région Ile-de-France
communication libre, reproduction soumise à autorisation

Andrésy. Une péniche en train d'être repeinte.

IVR11_20087800449NUC4A
Auteur de l'illustration : Philippe Ayrault
Date de prise de vue : 2008
(c) Philippe Ayrault, Région Ile-de-France
communication libre, reproduction soumise à autorisation

Andrésy. Brumes matinales sur la Seine.

IVR11_20087800337XA
Auteur de l'illustration : Philippe Ayrault
Date de prise de vue : 2008
(c) Philippe Ayrault, Région Ile-de-France
communication libre, reproduction soumise à autorisation

Andrésy. Vue d'ensemble d'une ancienne guinguette.

IVR11_20097800009NUC4A
Auteur de l'illustration : Philippe Ayrault
Date de prise de vue : 2009
(c) Philippe Ayrault, Région Ile-de-France
communication libre, reproduction soumise à autorisation

Andrésy. Vue de la rive gauche et d'une maison le long du chemin de halage.

IVR11_20097800010NUC4A
Auteur de l'illustration : Philippe Ayrault
Date de prise de vue : 2009
(c) Philippe Ayrault, Région Ile-de-France
communication libre, reproduction soumise à autorisation

Andrésy. Vue de l'île aux oiseaux.

IVR11_20097800011NUC4A
Auteur de l'illustration : Philippe Ayrault
Date de prise de vue : 2009
(c) Philippe Ayrault, Région Ile-de-France
communication libre, reproduction soumise à autorisation

Vue d'ensemble du marché et du quai de Seine.

IVR11_20097800007NUC4A
Auteur de l'illustration : Philippe Ayrault
Date de prise de vue : 2009
(c) Philippe Ayrault, Région Ile-de-France
communication libre, reproduction soumise à autorisation

Vue d'ensemble des halles reconstruites en 1986.

IVR11_20097800008NUC4A
Auteur de l'illustration : Philippe Ayrault
Date de prise de vue : 2009
(c) Philippe Ayrault, Région Ile-de-France
communication libre, reproduction soumise à autorisation

Vue d'ensemble de la cité Paul Duflos.

IVR11_20067800536XA
Auteur de l'illustration : Philippe Ayrault
Date de prise de vue : 2006
(c) Philippe Ayrault, Région Ile-de-France
communication libre, reproduction soumise à autorisation

Andrésy. Alignement d'arbres, vestige d'une allée conduisant à la Seine et propriété des Lepic.

IVR11_20067800552XA
Auteur de l'illustration : Philippe Ayrault
Date de prise de vue : 2006
(c) Philippe Ayrault, Région Ile-de-France
communication libre, reproduction soumise à autorisation

Maisons de ville du 96 au 102 rue du Maréchal-Leclerc.

IVR11_20067800564VA
Auteur de l'illustration : Philippe Ayrault
Date de prise de vue : 2006
(c) Philippe Ayrault, Région Ile-de-France
communication libre, reproduction soumise à autorisation



Andrésy. Ruelle entre la rue du Général-Leclerc et le quai de Seine.

IVR11_20067800406XA
Auteur de l'illustration : Philippe Ayrault
Date de prise de vue : 2006
(c) Philippe Ayrault, Région Ile-de-France
communication libre, reproduction soumise à autorisation

Andrésy. La sente des Boves.

IVR11_20067800404XA
Auteur de l'illustration : Philippe Ayrault
Date de prise de vue : 2006
(c) Philippe Ayrault, Région Ile-de-France
communication libre, reproduction soumise à autorisation

Andrésy. Panneau sur le quai indiquant la distance depuis Paris par la Seine.

IVR11_20067800408XA
Auteur de l'illustration : Philippe Ayrault
Date de prise de vue : 2006
(c) Philippe Ayrault, Région Ile-de-France
communication libre, reproduction soumise à autorisation

Andrésy. Vue de l'église et de son quartier.

IVR11_20057800239XA
Auteur de l'illustration : Philippe Ayrault
Date de prise de vue : 2005
(c) Philippe Ayrault, Région Ile-de-France
communication libre, reproduction soumise à autorisation

Andrésy. La rue de l'Eglise vue vers l'ouest.

IVR11_20067800148XA
Auteur de l'illustration : Philippe Ayrault
Date de prise de vue : 2006
(c) Philippe Ayrault, Région Ile-de-France
communication libre, reproduction soumise à autorisation

Andrésy. La rue de l'Eglise vue vers l'est.

IVR11_20067800150VA
Auteur de l'illustration : Philippe Ayrault
Date de prise de vue : 2006
(c) Philippe Ayrault, Région Ile-de-France
communication libre, reproduction soumise à autorisation

Andrésy. La Seine juste après le confluent.

IVR11_20067800081XA
Auteur de l'illustration : Philippe Ayrault
Date de prise de vue : 2006
(c) Philippe Ayrault, Région Ile-de-France
communication libre, reproduction soumise à autorisation

Andrésy. La Seine et une partie de l'île du devant.

IVR11_20057800248XA
Auteur de l'illustration : Philippe Ayrault
Date de prise de vue : 2005
(c) Philippe Ayrault, Région Ile-de-France
communication libre, reproduction soumise à autorisation

Andrésy. La Seine vers l'aval. La vue est prise au niveau de la ruelle de la Cigogne.

IVR11_20057800250XA
Auteur de l'illustration : Philippe Ayrault
Date de prise de vue : 2005
(c) Philippe Ayrault, Région Ile-de-France
communication libre, reproduction soumise à autorisation

Andrésy. La rue de l'Eglise.

IVR11_20067800200XA
Auteur de l'illustration : Philippe Ayrault
Date de prise de vue : 2006
(c) Philippe Ayrault, Région Ile-de-France
communication libre, reproduction soumise à autorisation

Kiosque rustique se trouvant dans la propriété du 121, rue du Général-Leclerc.

IVR11_20067800410XA
Auteur de l'illustration : Philippe Ayrault
Date de prise de vue : 2006
(c) Philippe Ayrault, Région Ile-de-France
communication libre, reproduction soumise à autorisation

Kiosque 12, quai de l'Ecluse.

IVR11_20067800412XA
Auteur de l'illustration : Philippe Ayrault
Date de prise de vue : 2006
(c) Philippe Ayrault, Région Ile-de-France
communication libre, reproduction soumise à autorisation

Kiosque se trouvant dans la propriété du 99, rue du Général-Leclerc.

IVR11_20067800414XA
Auteur de l'illustration : Philippe Ayrault
Date de prise de vue : 2006
(c) Philippe Ayrault, Région Ile-de-France
communication libre, reproduction soumise à autorisation

Kiosque se trouvant dans la propriété du 59, rue du Général-Leclerc.

IVR11_20067800416XA
Auteur de l'illustration : Philippe Ayrault
Date de prise de vue : 2006
(c) Philippe Ayrault, Région Ile-de-France
communication libre, reproduction soumise à autorisation

Andrésy. Terrasse se trouvant dans la propriété du 59, rue du Général-Leclerc.

IVR11_20067800418XA
Auteur de l'illustration : Philippe Ayrault
Date de prise de vue : 2006
(c) Philippe Ayrault, Région Ile-de-France
communication libre, reproduction soumise à autorisation

Kiosque 6, quai de Seine.

IVR11_20067800420XA
Auteur de l'illustration : Philippe Ayrault
Date de prise de vue : 2006
(c) Philippe Ayrault, Région Ile-de-France
communication libre, reproduction soumise à autorisation



Kiosque dans la propriété du 7, avenue du Général-Leclerc.

IVR11_20067800422XA
Auteur de l'illustration : Philippe Ayrault
Date de prise de vue : 2006
(c) Philippe Ayrault, Région Ile-de-France
communication libre, reproduction soumise à autorisation

Kiosque dans la propriété d'une maison, avenue du Général-Leclerc.

IVR11_20067800424XA
Auteur de l'illustration : Philippe Ayrault
Date de prise de vue : 2006
(c) Philippe Ayrault, Région Ile-de-France
communication libre, reproduction soumise à autorisation

Andrésy. Balcon en bordure de terrasse donnant sur la Seine, sur le boulevard Noël-Marc.

IVR11_20057800182XA
Auteur de l'illustration : Philippe Ayrault
Date de prise de vue : 2005
(c) Philippe Ayrault, Région Ile-de-France
communication libre, reproduction soumise à autorisation

Andrésy. Vue la rue de Beaulieu, perpendiculaire à la Seine.

IVR11_20057800201XA
Auteur de l'illustration : Philippe Ayrault
Date de prise de vue : 2005
(c) Philippe Ayrault, Région Ile-de-France
communication libre, reproduction soumise à autorisation

Andrésy. Vue d'ensemble de la façade sur rue de l'ancien cinéma 16, rue du Maréchal-Foch.

IVR11_20067800534XA
Auteur de l'illustration : Philippe Ayrault
Date de prise de vue : 2006
(c) Philippe Ayrault, Région Ile-de-France
communication libre, reproduction soumise à autorisation