Île-de-France, Paris
Paris 7e arrondissement
27-29 rue Saint-Guillaume

rampe d'appui, escalier de l'hôtel de Mortemart, actuellement Institut d'Etudes Politiques (non étudié)

Références du dossier

Numéro de dossier : IM75000165
Date de l'enquête initiale : 2010
Date(s) de rédaction : 2013
Cadre de l'étude : enquête thématique départementale rampes d'appui en ferronnerie des escaliers parisiens sous l'Ancien Régime
Degré d'étude : étudié

Désignation

Dénomination : escalier, rampe d'appui

Compléments de localisation

Historique

Cet hôtel a été construit en 1664-1665 pour gabriel de Rochechouart-Mortemart par Jean Marot. Il a été transformé à plusieurs reprises et notamment à partir de 1879, date à laquelle il est devenu le siège de l'Ecole des Sciences Politiques.

Période(s) principale(s) : 3e quart 17e siècle
Dates : 1665
Auteur(s) de l'oeuvre : Jean Marot (architecte)

Description

L'escalier est suspendu autour d'un grand vide central carré. Il est probable qu'il a été complété dans les étages supérieurs. La rampe est composée de balustres qui se succèdent sous une frise.

Eléments descriptifs

Catégorie(s) technique(s) : maçonnerie, ferronnerie

Matériaux : pierre taillé ; fer forgé

Statut, intérêt et protection

Statut de la propriété : propriété privée

Liens web

- /dossinventaire/publication/escaliersparisiens-ancienregime.pdf : /dossinventaire/publication/escaliersparisiens-ancienregime.pdf

Illustrations



Détail du départ de
rampe et des balustres.
Phot. Laurent Kruszyk
IVR11_20107500472NUC4A



Vue depuis le premier palier.
Phot. Laurent Kruszyk
IVR11_20107500470NUC4A



Détail des balustres.
Phot. Laurent Kruszyk
IVR11_20107500473NUC4A

Vue du vide central.
Phot. Laurent Kruszyk
IVR11_20107500471NUC4A

Dossiers liés

Est partie constituante de : dossier de synthèse sur les escaliers, rampes d'appui et départs de rampe d'appui (IM75000061) Île-de-France, Paris, Paris

Auteur(s) du dossier : Roselyne Bussière, Jean-François Leiba-Dontenwill
Copyright(s) : (c) Région Ile-de-France - Inventaire général du patrimoine culturel



Détail du départ de rampe et des balustres.

IVR11_20107500472NUC4A
Auteur de l'illustration : Laurent Kruszyk
Date de prise de vue : 2010
(c) Région Ile-de-France - Inventaire général du patrimoine culturel
communication libre, reproduction soumise à autorisation

Vue depuis le premier palier.

IVR11_20107500470NUC4A
Auteur de l'illustration : Laurent Kruszyk
Date de prise de vue : 2010
(c) Région Ile-de-France - Inventaire général du patrimoine culturel
communication libre, reproduction soumise à autorisation



Détail des balustres.

IVR11_20107500473NUC4A
Auteur de l'illustration : Laurent Kruszyk
Date de prise de vue : 2010
(c) Région Ile-de-France - Inventaire général du patrimoine culturel
communication libre, reproduction soumise à autorisation

Vue du vide central.

IVR11_20107500471NUC4A
Auteur de l'illustration : Laurent Kruszyk
Date de prise de vue : 2010
(c) Région Ile-de-France - Inventaire général du patrimoine culturel
communication libre, reproduction soumise à autorisation