Île-de-France, Seine-et-Marne
Meaux

pont du Marché ou pont-aux-moulins

Références du dossier

Numéro de dossier : IA77000668
Date de l'enquête initiale : 2012
Date(s) de rédaction : 2015
Cadre de l'étude : inventaire topographique
Degré d'étude : étudié

Désignation

Dénomination : pont
Appellation : du Marché ou pont-aux-moulins

Compléments de localisation

Milieu d'implantation :
Réseau hydrographique : la Marne
Références cadastrales : non, cadastré

Historique

Le pont du Marché constitue le plus ancien lieu de passage de la Marne à Meaux. Le "pont roide" est attesté dans le testament de sainte Fare, daté de 638, qui n'est probablement pas authentique mais remonte au Moyen Âge. De nombreux autres textes, à partir du 12e siècle, évoquent ce pont et les moulins qu'il portait (voir dossier IA77000666). Son accès était gardé par un châtelet. Ses piles furent en partie refaites en pierre, de 1536 à 1540. Outre les moulins, le pont portait aussi de petites maisons abritant des boutiques, qui disparurent au 19e siècle. Des travaux furent régulièrement menés sur les arches de ce pont, très irrégulières avant leur uniformisation au 19e siècle par le service des Ponts et Chaussées. Les moulins, pour leur part, ont disparu à la suite d'un incendie en 1920.

Période(s) principale(s) : Moyen Age, 16e siècle, 19e siècle

Description

Le pont repose sur sept piles de pierre appareillée, massifs rectangulaires prolongés par des becs vers l'amont et vers l'aval. Des arcs en pierre, en plein cintre, sont jetés d'une pile à l'autre. Ils sont renforcés, côté amont, par des arcs en brique. Le tablier est légèrement incurvé.

Eléments descriptifs

Matériau(x) du gros-oeuvre, mise en oeuvre et revêtement : pierre ; brique

Statut, intérêt et protection

Statut de la propriété : propriété de la commune

Illustrations



Un vieux pont que nous avons dû faire sauter pour arrêter l'ennemi". Photographie, 1914. Tiré de : "Miroir", 20 septembre 1914. (BNF. Département des estampes, TopoVa Seine-et-Marne, H 156293) Phot. Bibliothèque nationale de France IVR11_19807700116Z

Vues consécutives à la première bataille de la Marne, avec notamment, au centre : "réparation de fortune du pont de Meaux." Photographies, 1914. Tiré de : "L'Illustration", 26 septembre 1914. (BNF. Département des estampes, TopoVa Seine-et-Marne, H 156294) Phot. Bibliothèque nationale de France IVR11_19807700117Z

Vue d'ensemble, depuis la rive sud. Phot. Jean-Bernard Vialles IVR11_20137700726NUC4A

Vue panoramique, prise depuis un ballon captif : la face amont du pont, vue depuis la rive sud. Phot. delage.balloide-photo.com IVR11_20127701190NUC4A

Vue panoramique, prise depuis un ballon captif : la jonction du pont avec le quai Victor-Hugo (rive nord). Phot. delage.balloide-photo.com IVR11_20127701197NUC4A

Vue panoramique, prise depuis un ballon captif : le tablier du pont, depuis la rive nord. Phot. delage.balloide-photo.com IVR11_20127701192NUC4A

Vue panoramique, prise depuis un ballon captif : le tablier. Phot. delage.balloide-photo.com IVR11_20127701193NUC4A

Auteur(s) du dossier : Judith Förstel

Copyright(s) : (c) Région Ile-de-France - Inventaire général du patrimoine culturel ; (c) Conseil général de Seine-et-Marne



Un vieux pont que nous avons dû faire sauter pour arrêter l'ennemi". Photographie, 1914. Tiré de : "Miroir", 20 septembre 1914. (BNF. Département des estampes, TopoVa Seine-et-Marne, H 156293)

IVR11_19807700116Z
Auteur de l'illustration : Bibliothèque nationale de France
Date de prise de vue : 1980
(c) Région Ile-de-France - Inventaire général du patrimoine culturel ; (c) Département de Seine-et-Marne ; (c) BnF communication libre, reproduction soumise à autorisation



Vues consécutives à la première bataille de la Marne, avec notamment, au centre : "réparation de fortune du pont de Meaux." Photographies, 1914. Tiré de : "L'Illustration", 26 septembre 1914. (BNF. Département des estampes, TopoVa Seine-et-Marne, H 156294)

IVR11_19807700117Z
Auteur de l'illustration : Bibliothèque nationale de France
Date de prise de vue : 1980
(c) Région Ile-de-France - Inventaire général du patrimoine culturel ; (c) Département de Seine-et-Marne ; (c) BnF communication libre, reproduction soumise à autorisation

Vue d'ensemble, depuis la rive sud.

IVR11_20137700726NUC4A
Auteur de l'illustration : Jean-Bernard Vialles
Date de prise de vue : 2013
(c) Région Ile-de-France - Inventaire général du patrimoine culturel ; (c) Département de Seine-et-Marne communication libre, reproduction soumise à autorisation

Vue panoramique, prise depuis un ballon captif : la face amont du pont, vue depuis la rive sud.

IVR11_20127701190NUC4A
Auteur de l'illustration : delage.balloide-photo.com
Date de prise de vue : 2012
(c) http://delage.balloide-photo.com
communication libre, reproduction interdite

Vue panoramique, prise depuis un ballon captif : la jonction du pont avec le quai Victor-Hugo (rive nord).

IVR11_20127701197NUC4A
Auteur de l'illustration : delage.balloide-photo.com
Date de prise de vue : 2012
(c) http://delage.balloide-photo.com
communication libre, reproduction interdite

Vue panoramique, prise depuis un ballon captif : le tablier du pont, depuis la rive nord.

IVR11_20127701192NUC4A
Auteur de l'illustration : delage.balloide-photo.com
Date de prise de vue : 2012
(c) http://delage.balloide-photo.com
communication libre, reproduction interdite

Vue panoramique, prise depuis un ballon captif : le tablier.

IVR11_20127701193NUC4A
Auteur de l'illustration : delage.balloide-photo.com
Date de prise de vue : 2012
(c) http://delage.balloide-photo.com
communication libre, reproduction interdite