Île-de-France, Yvelines
Chanteloup-les-Vignes

ville de Chanteloup-les-Vignes

Références du dossier

Numéro de dossier : IA78002070
Date de l'enquête initiale : 2008
Date(s) de rédaction : 2008
Cadre de l'étude : inventaire topographique
Degré d'étude : étudié

Désignation

Dénomination : ville

Compléments de localisation

Milieu d'implantation :
Références cadastrales :

Historique

Chanteloup fut un hameau de Triel jusqu'en 1791. Il avait plusieurs suzerains dont le Chapitre de Notre Dame pour la partie qui se trouve aujourd'hui rue du Chapitre et qui aurait été confisquée à un certain Gilbert en 1188. Une première étape dans l'émancipation fut obtenue en 1518 par la construction d'une chapelle dont la décoration fut faite au fur et à mesure grâce à la générosité des paroissiens. Le livre de raison d'une famille de vignerons décrit les événements insignes (surtout météorologiques) du village de 1690 à 1784. On y voit l'importance de l'activité viticole qui est au coeur de toutes les préoccupations. La population stagne autour de 1000 habitants tout au long du 19e siècle. L'activité qui domine est toujours la viticulture : le vin de Chanteloup se vend 60 à 70 francs l'hectolitre (celui de Triel 40-50 francs). Un autre activité domine : les carrières de gypse. Elles emploient peu de monde : en 1860, il y avait deux exploitations celle de Bassier et Duval employant 5 hommes à la journée, 5 hommes à la tâche, une femme et un garçon et celle de Bertolle, 5 hommes à la journée, 6 à la tâche, une femme et deux garçons. cette atcivité a complètement cessé en 1935. pour la viticulture, c'est la concurrence des vins du midi dont la surproduction entraîna l'effondrement des cours qui est à l'origine de son déclin, accéléré par la guerre de 14-18. Le maraîchage et l'arboriculture se sustituent alors à la vigne : en 1920 à Chanteloup la vigne occupe encore 15 ha, en 1922 8 ha tandis que les cultures maraîchères passent de 70 à 75 ha. Les principales productions sont les haricots verts, les petits pois, les pommes de terre, les pommes et poires à cidre et à couteau, les cerises et les prunes.De 1936 à 1968, la population double passant de 1014 à 2081, s'installant des dans lotissements périphériques. 77% des logements construits de 1949 à 1967 sont des maisons individuelles. Puis tout à coup surgit la Zac de la Noé, imposée par l'Etat et subie par les habitants qui s'organisent en association de défense.

Période(s) principale(s) : 18e siècle, 19e siècle, 2e moitié 20e siècle

Présentation

La totalité du dossier (incluant aussi la synthèse et/ou la bibliographie) ainsi que la publication dans la Collection Images du patrimoine sont **disponibles en bas de page dans la rubrique « Documentation – Liens web »**.

Liens web

- Etude sur la ville de Chanteloup-les-Vignes : /dossinventaire/pdf/IA78002070.pdf
- Publication : Région Ile-de-France, Bussière Roselyne (réd.), Asseline Stéphane (phot.). Un belvédère en Yvelines, Andrésy, Chanteloup-les-Vignes, Maurecourt. Ed. Somogy éditions d'Art, 2008. (Coll. Images du patrimoine, n°252) : https://fr.calameo.com/read/002202362d2ad94951569

Illustrations

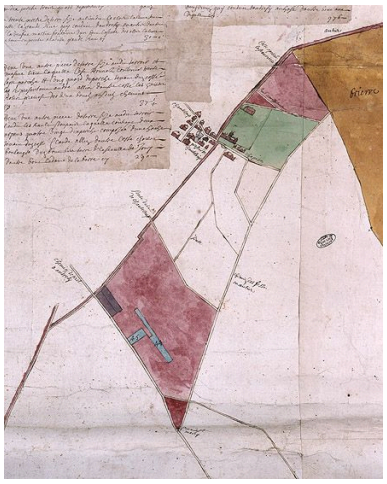

Plan du nouveau domaine d'Andrésy appartenant au chapitre (partie haut-gauche) 1702. Dessin plume aquarellé. (AN, N I Seine-et-Oise 52). Phot. Laurent Kruszyk IVR11_20067800334XA

Détail du plan du nouveau domaine d'Andrésy appartenant au chapitre (1702). Dessin plume aquarellé. (AN, N I Seine-et-Oise 52). Phot. Laurent Kruszyk IVR11_20067801006NUCA

Seigneurie d'Andrésy (Détail: Chanteloup) 1731. Dessin plume. (AN, N IV Seine-et-Oise 19). Phot. Laurent Kruszyk IVR11_20067800362XA

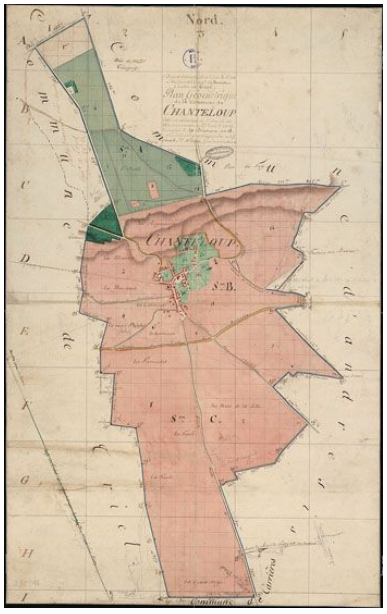

Plan de Chanteloup en 1805 (29 brumaire an 14). (AD Yvelines, 3 P2). Phot. Archives départementales des Yvelines (reproduction) IVR11_20087800654NUC2A

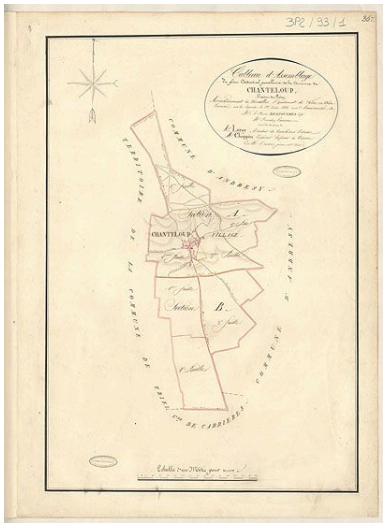

Chanteloup-les-Vignes : cadastre napoléonien, tableau d'assemblage. (AD Yvelines). Phot. Archives départementales des Yvelines (reproduction) IVR11_20027800669NUCA

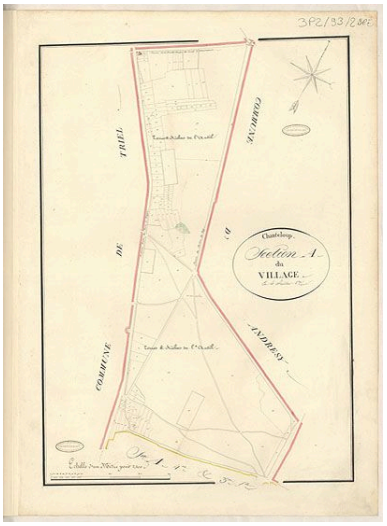

Chanteloup-les-Vignes : cadastre napoléonien, section A du village, 1ère feuille. (AD Yvelines). Phot. Archives départementales des Yvelines (reproduction) IVR11_20027800670NUCA

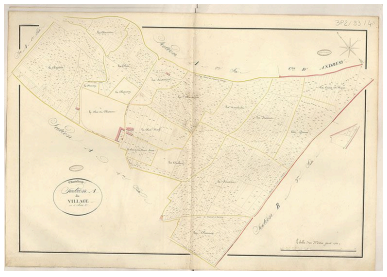

Chanteloup-les-Vignes : cadastre napoléonien, section A du village, 2e feuille. (AD Yvelines).

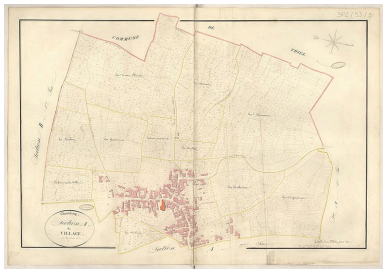

Chanteloup-les-Vignes : cadastre napoléonien, section A du village, 3e feuille. (AD Yvelines).

Chanteloup-les-Vignes. Détail du cadastre napoléonien. (AD Yvelines). Phot. Archives départementales des Yvelines (reproduction)

Phot. Archives départementales des Yvelines (reproduction) IVR11_20027800671NUCA

La plaine de Chanteloup. Carte postale. (Collection particulière). Phot. Laurent Kruszyk, Autr. Louis Rémy Sabattier IVR11_20077800447NUCAB

Phot. Archives départementales des Yvelines (reproduction) IVR11_20027800672NUCA



Andrésy : vue générale côté ouest. Carte postale. (Musée de l'Ile-de-France). Phot. Jean-Bernard Vialles, Autr. Louis Rémy Sabattier IVR11_20027800602XB

IVR11_20087800598NUC2A



Chanteloup-les-Vignes. Vue générale prise depuis le coteau. Carte postale. (AD Yvelines). Phot. Archives départementales des Yvelines (reproduction), Autr. Louis Rémy Sabattier IVR11_20087800650NUC2A

Chanteloup-les-Vignes. Vue générale du village prise depuis le "Chapitre". Carte postale. (AD Yvelines). Phot. Archives départementales des Yvelines (reproduction), Autr. Louis Rémy Sabattier IVR11_20087800647NUC2A



Andrésy : vue de l'avenue de Poissy. Carte postale. (Musée de l'Ile-de-France). Phot. Jean-Bernard Vialles, Autr. Louis Rémy Sabattier IVR11_20027800601XB



Chanteloup-les-Vignes. La Grande Rue. Carte postale. (Collection particulière). Phot. Laurent Kruszyk, Autr. Louis Rémy Sabattier IVR11_20077800440NUCAB

Chanteloup-les-Vignes. Vue de la Grande rue et de l'église. Carte postale. (AD Yvelines). Phot. Archives départementales des Yvelines (reproduction), Autr. Louis Rémy Sabattier IVR11_20087800651NUC2A

Chanteloup-les-Vignes. La Grande rue. Carte postale. (AD Yvelines). Phot. Archives départementales des Yvelines (reproduction), Autr. Louis Rémy Sabattier IVR11_20087800649NUC2A

Chanteloup-les-Vignes. La place de l'ancienne mairie. Carte postale. (Collection particulière). Phot. Laurent Kruszyk, Autr. Louis Rémy Sabattier IVR11_20077800441NUCAB



Chanteloup-les-Vignes. La rue de la Gare. Carte postale. (AD Yvelines). Phot. Archives départementales des Yvelines (reproduction), Autr. Louis Rémy Sabattier IVR11_20087800648NUC2A



Chanteloup-les-Vignes. Vue de la rue de l'Abreuvoir. Carte postale. (AD Yvelines). Phot. Archives départementales des Yvelines (reproduction), Autr. Louis Rémy Sabattier IVR11_20087800652NUC2A

Chanteloup-les-Vignes. Ancienne cour commune dite cour Laurence. Carte postale. (AD Yvelines). Phot. Archives départementales des Yvelines (reproduction), Autr. Louis Rémy Sabattier IVR11_20087800646NUC2A

Vue du site de Chanteloup prise depuis le cimetière de Poissy.

Phot. Laurent Kruszyk
IVR11_20087800270NUC4A

Chanteloup-les-Vignes. Le site de la ville sous la colline de l'Hautil.
Phot. Laurent Kruszyk
IVR11_20087800043NUC4A

Chanteloup-les-Vignes. Les quatre composantes de la ville : la colline, le vieux village, la cité de la Noé et les champs de la plaine.
Phot. Laurent Kruszyk
IVR11_20087800044NUC4A



Chanteloup-les-Vignes. La plaine et la cité de la Noé.
Phot. Laurent Kruszyk
IVR11_20087800045NUC4A



Chanteloup-les-Vignes. Le site en direction d'Andrésy.
Phot. Laurent Kruszyk
IVR11_20087800046NUC4A

Chanteloup-les-Vignes.
La rue de l'Hautil.
Phot. Laurent Kruszyk
IVR11_20087800245NUC4A

Maisons rue de l'Hautil.
Phot. Laurent Kruszyk
IVR11_20087800249NUC4A

Maison rue de l'Hautil; son tracé épouse la courbe de la rue.
Phot. Laurent Kruszyk
IVR11_20087800250NUC4A

Maison épousant la courbe de la rue de la rue de l'Hautil.
Phot. Laurent Kruszyk
IVR11_20087800244NUC4A

Maison rue de l'Hautil; c'était autrefois un commerce.
Phot. Laurent Kruszyk
IVR11_20087800251NUC4A

Chanteloup-les-Vignes. La rue de l'Hautil en descendant de la colline.
Phot. Laurent Kruszyk
IVR11_20087800252NUC4A

Chanteloup-les-Vignes. Impasse donnant sur la place de la mairie.
Phot. Laurent Kruszyk
IVR11_20087800253NUC4A

Maison de bourg en face de la mairie.
Phot. Laurent Kruszyk
IVR11_20087800271NUC4A

Ancienne maison de campagne (?) très dénaturée, 17, rue du Général-Leclerc.
Phot. Laurent Kruszyk
IVR11_20087800259NUC4A

Chanteloup-les-Vignes.
La cour Laurence.
Phot. Laurent Kruszyk
IVR11_20077800361XA



Chanteloup-les-Vignes.
La ruelle des Gatriaux.
Phot. Laurent Kruszyk
IVR11_20087800254NUC4A

Chanteloup-les-Vignes.
Toits imbriqués vus depuis la ruelle des Gatriaux.
Phot. Laurent Kruszyk
IVR11_20087800255NUC4A

Le campanile de la mairie et le clocher de l'église vus depuis la ruelle des Gatriaux.
Phot. Laurent Kruszyk
IVR11_20087800256NUC4A

Chanteloup-les-Vignes.
La rue Charles-Barrois et
ses escaliers extérieurs.
Phot. Laurent Kruszyk
IVR11_20087800268NUC4A

Chanteloup-les-Vignes. Bas-relief rapporté décorant une maison rue Charles-Barrois.
Phot. Laurent Kruszyk
IVR11_20087800269NUC4A

Chanteloup-les-Vignes. Vue d'une sente.
Phot. Laurent Kruszyk
IVR11_20087800264NUC4A

Chanteloup-les-Vignes.
Niche sculptée probablement déplacée, au 5 rue de la Gare.
Phot. Laurent Kruszyk
IVR11_20087800241NUC4A

Chanteloup-les-Vignes.
Inscription sur l'ancien pressoir.
Phot. Laurent Kruszyk
IVR11_20087800274NUC4A

Ancien lavoir.
Phot. Laurent Kruszyk
IVR11_20087800339XA

Chanteloup-les-Vignes.
Une plaque de signalisation.
Phot. Laurent Kruszyk
IVR11_20087800242NUC4A

Dossiers liés

Dossiers de synthèse :

présentation de l'étude du patrimoine du canton d'Andrésy (IA78002090)
les immeubles, maisons et fermes du canton d'Andrésy (IA78000985) Île-de-France, Yvelines, Andrésy
Oeuvre(s) contenue(s) :
Oeuvre(s) en rapport :
carrières (IA78002115) Île-de-France, Yvelines, Andrésy
cimetière (IA78002116) Île-de-France, Yvelines, Chanteloup-les-Vignes
école primaire ()
église paroissiale Saint Roch (IA78002077) Île-de-France, Yvelines, Chanteloup-les-Vignes
mairie-école (IA78002076) Île-de-France, Yvelines, Chanteloup-les-Vignes, 31 rue du Général-Leclerc
maison, 27 rue du Réservoir ()
maison, 2 avenue de Poissy ()
maison, 2 rue de la Gare ()
maison, 5 rue Bathilde-Pigeon ()
maison, rue de l' Hautil ()
maison de campagne dite le Chapitre, 1-7 rue du Chapitre ()
maison de notable, 41 rue de l' Hautil ()
maison de vigneron, 10 rue de Triel ()
maison de vigneron, 1 rue de la Plâtrière ()
maison de vigneron, 1 rue Saint-Roch ()
maison de vigneron, 22 rue de l' Hautil ()
maison de vigneron, 27 rue de l' Abreuvoir ()
maison de vigneron puis maison de villégiature, 13 rue Pauline Soyer ()
maison de villégiature dite La Chaumine, 10 rue du Général-Leclerc ()
maison de villégiature dite Le Château, 13 rue du Chapitre ()
maison dite villa Cérès, 15 rue du Général-Leclerc ()
monument aux morts de la première guerre mondiale ()
monument commémoratif de la première course de côte automobile ()
secteur urbain concerté dit quartier de la Noé ou ZAC de la Noé (IA78001159) Île-de-France, Yvelines, Chanteloup-les-Vignes, La Noé

Auteur(s) du dossier : Roselyne Bussière
Copyright(s) : (c) Région Ile-de-France - Inventaire général du patrimoine culturel

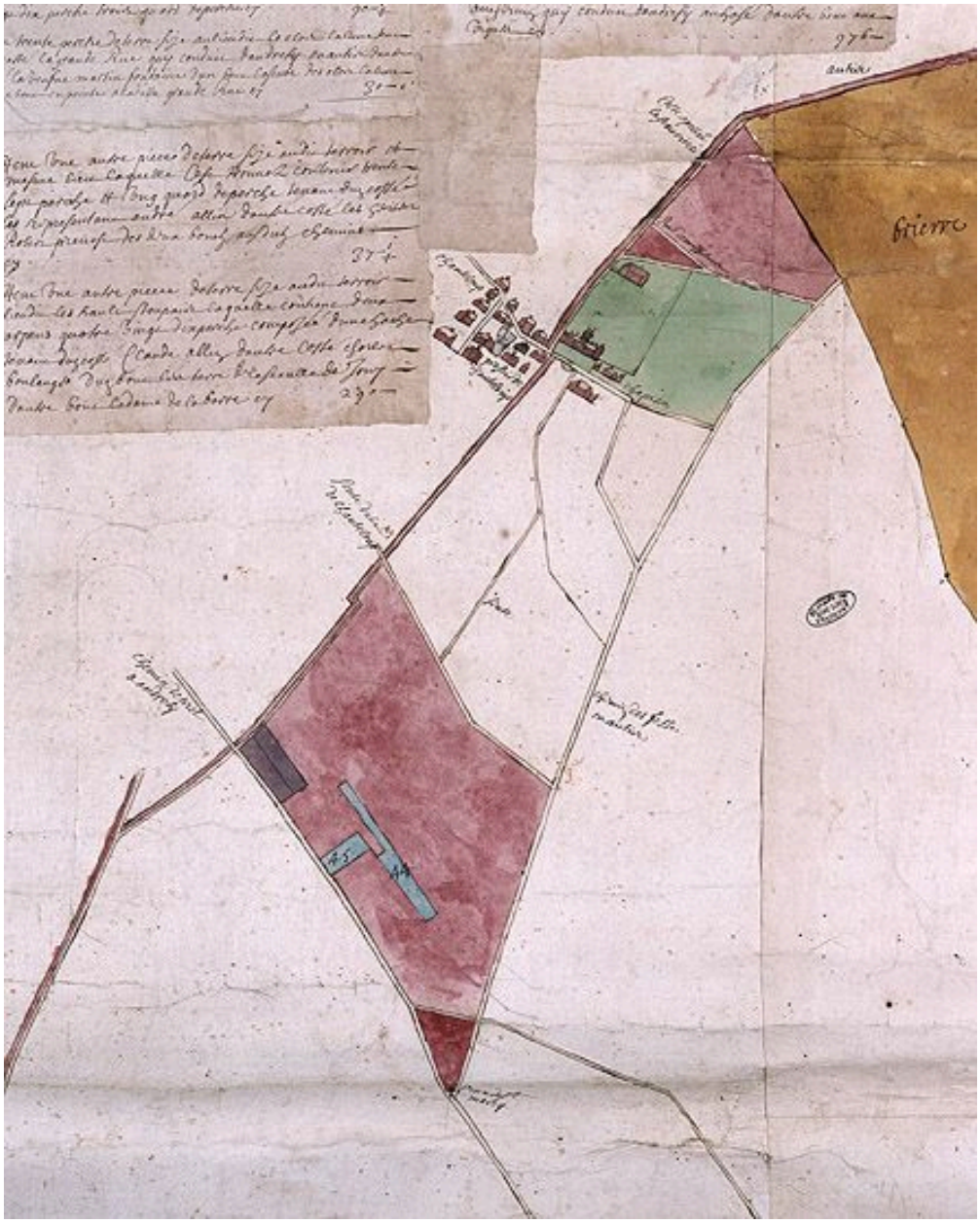

Plan du nouveau domaine d'Andrésy appartenant au chapitre (partie haut-gauche) 1702. Dessin plume aquarellé. (AN, N I Seine-et-Oise 52).

IVR11_20067800334XA
Auteur de l'illustration : Laurent Kruszyk
Date de prise de vue : 2006
(c) Région Ile-de-France - Inventaire général du patrimoine culturel ; (c) Ministère de la culture
communication libre, reproduction soumise à autorisation

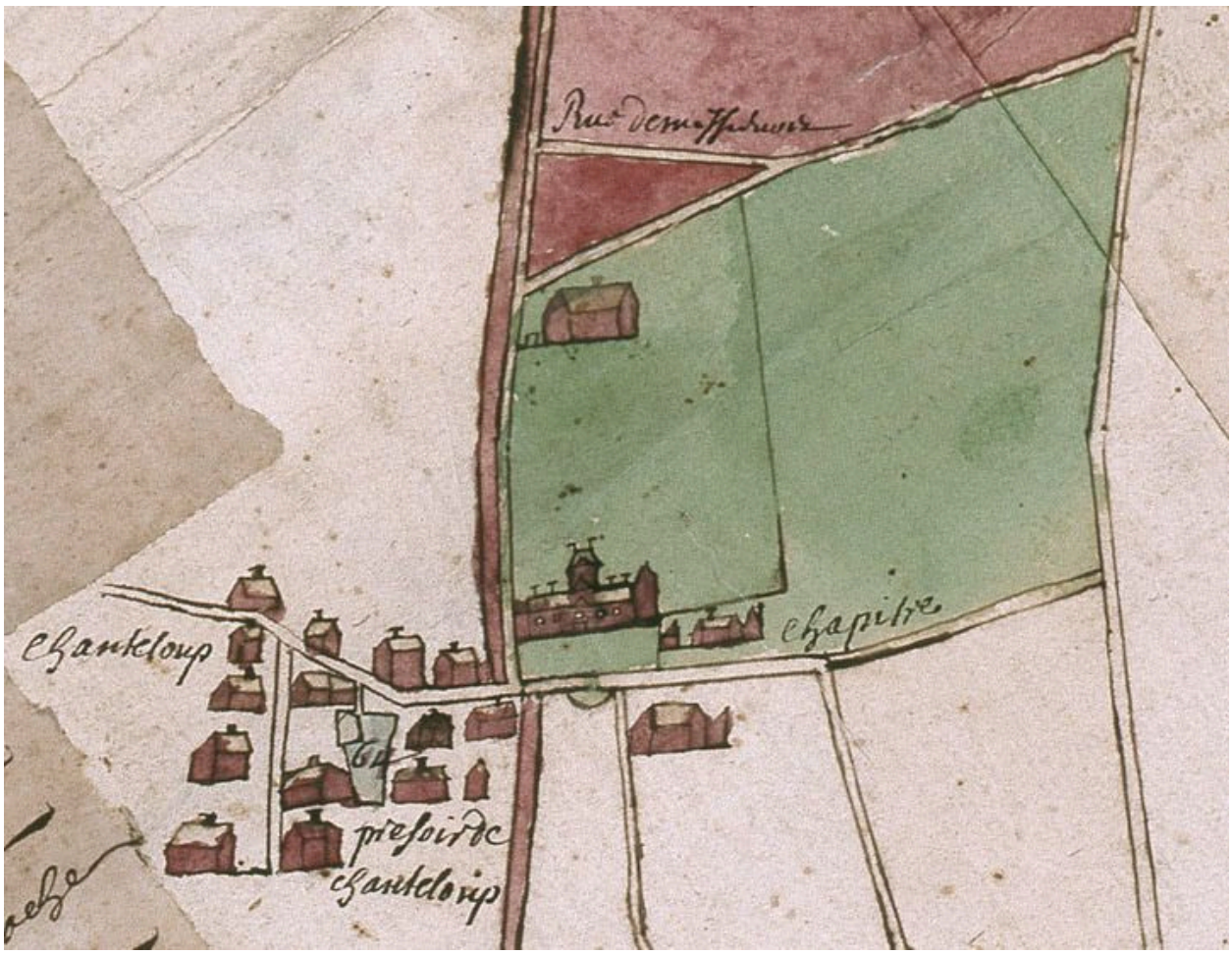

Détail du plan du nouveau domaine d'Andrésy appartenant au chapitre (1702). Dessin plume aquarellé. (AN, N I Seine-et-Oise 52).

IVR11_20067801006NUCA
Auteur de l'illustration : Laurent Kruszyk
Date de prise de vue : 2006
(c) Région Ile-de-France - Inventaire général du patrimoine culturel ; (c) Ministère de la culture
communication libre, reproduction soumise à autorisation

Seigneurie d'Andrésy (Détail: Chanteloup) 1731. Dessin plume. (AN, N IV Seine-et-Oise 19).

IVR11_20067800362XA
Auteur de l'illustration : Laurent Kruszyk
Date de prise de vue : 2006
(c) Région Ile-de-France - Inventaire général du patrimoine culturel ; (c) Ministère de la culture
communication libre, reproduction soumise à autorisation

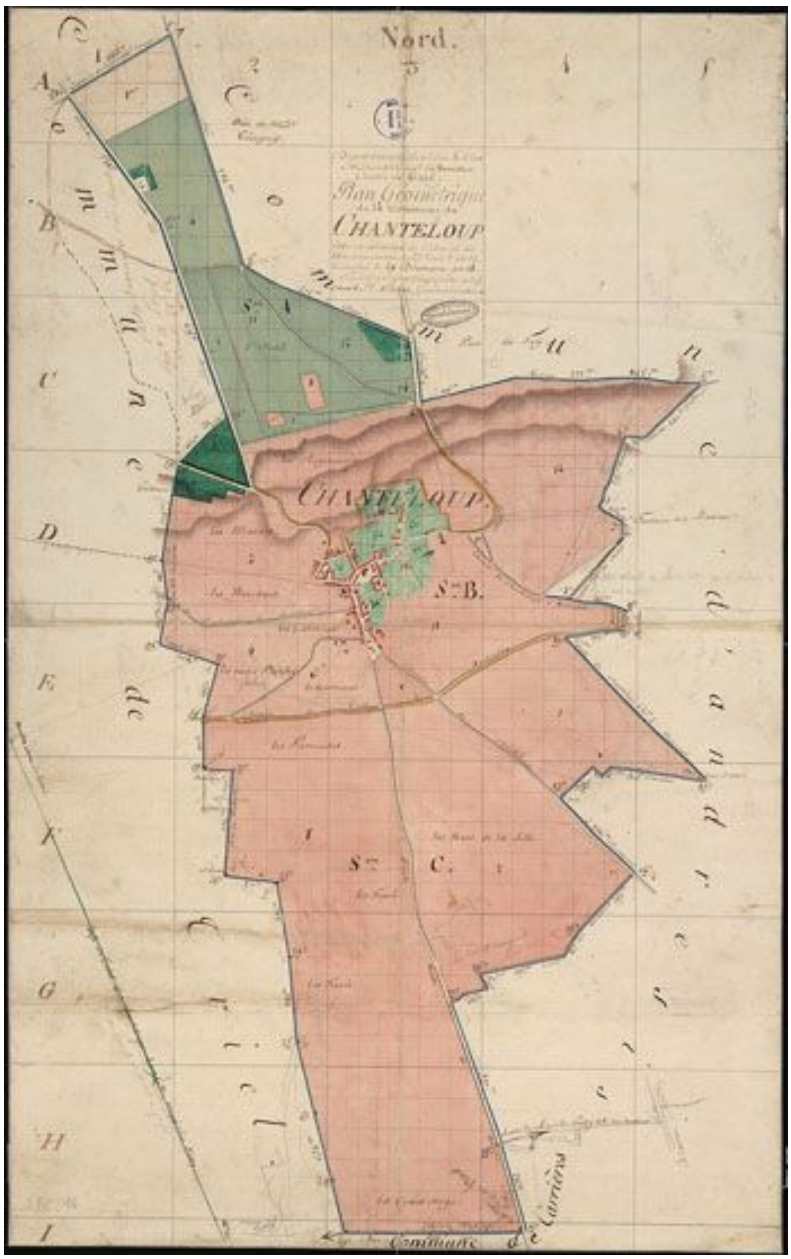

Plan de Chanteloup en 1805 (29 brumaire an 14). (AD Yvelines, 3 P2).

IVR11_20087800654NUC2A
Auteur de l'illustration : Archives départementales des Yvelines (reproduction)
Date de prise de vue : 2008
(c) Région Ile-de-France - Inventaire général du patrimoine culturel ; (c) Conseil général des Yvelines
communication libre, reproduction soumise à autorisation

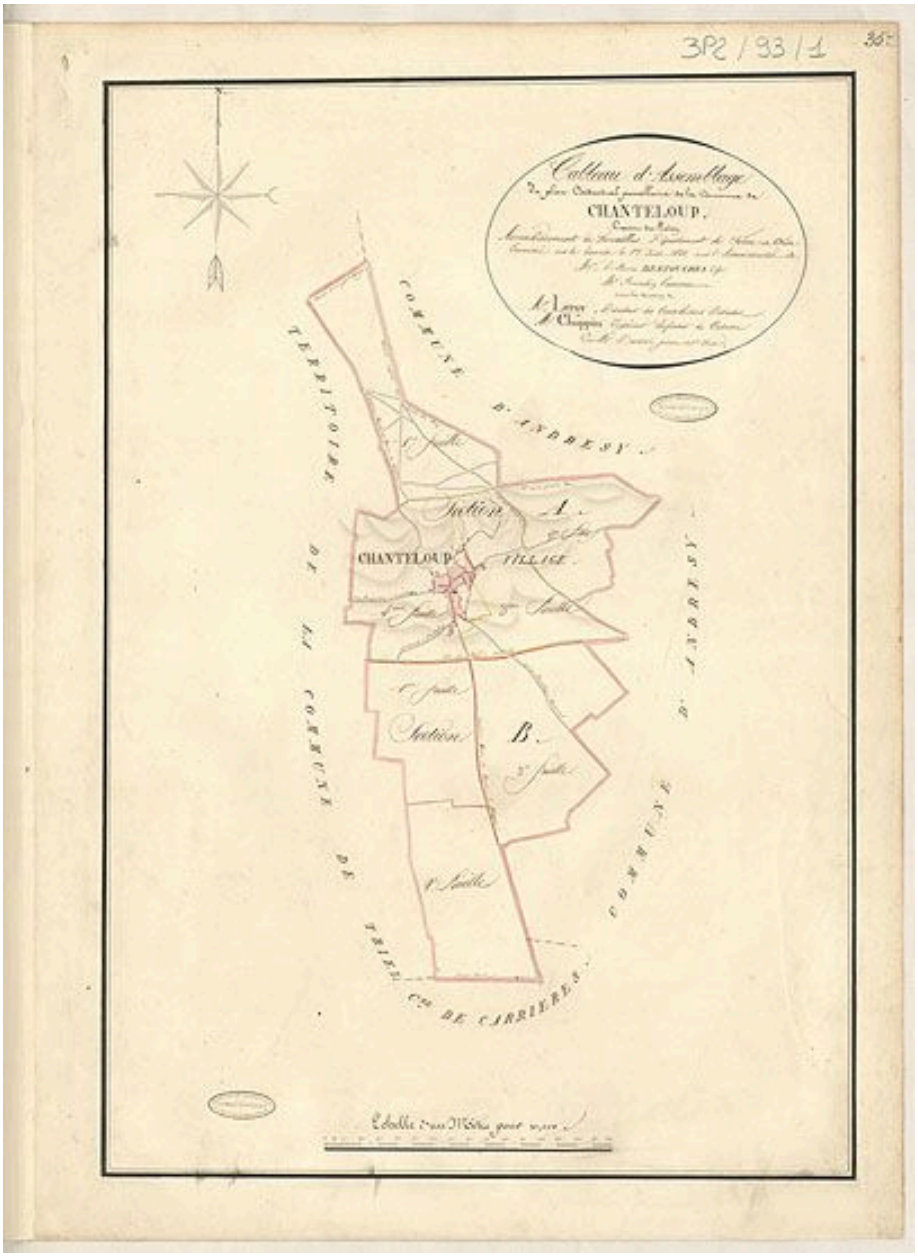

Chanteloup-les-Vignes : cadastre napoléonien, tableau d'assemblage. (AD Yvelines).

IVR11_20027800669NUCA
Auteur de l'illustration : Archives départementales des Yvelines (reproduction)
Date de prise de vue : 2002
(c) Région Ile-de-France - Inventaire général du patrimoine culturel ; (c) Conseil général des Yvelines
communication libre, reproduction soumise à autorisation

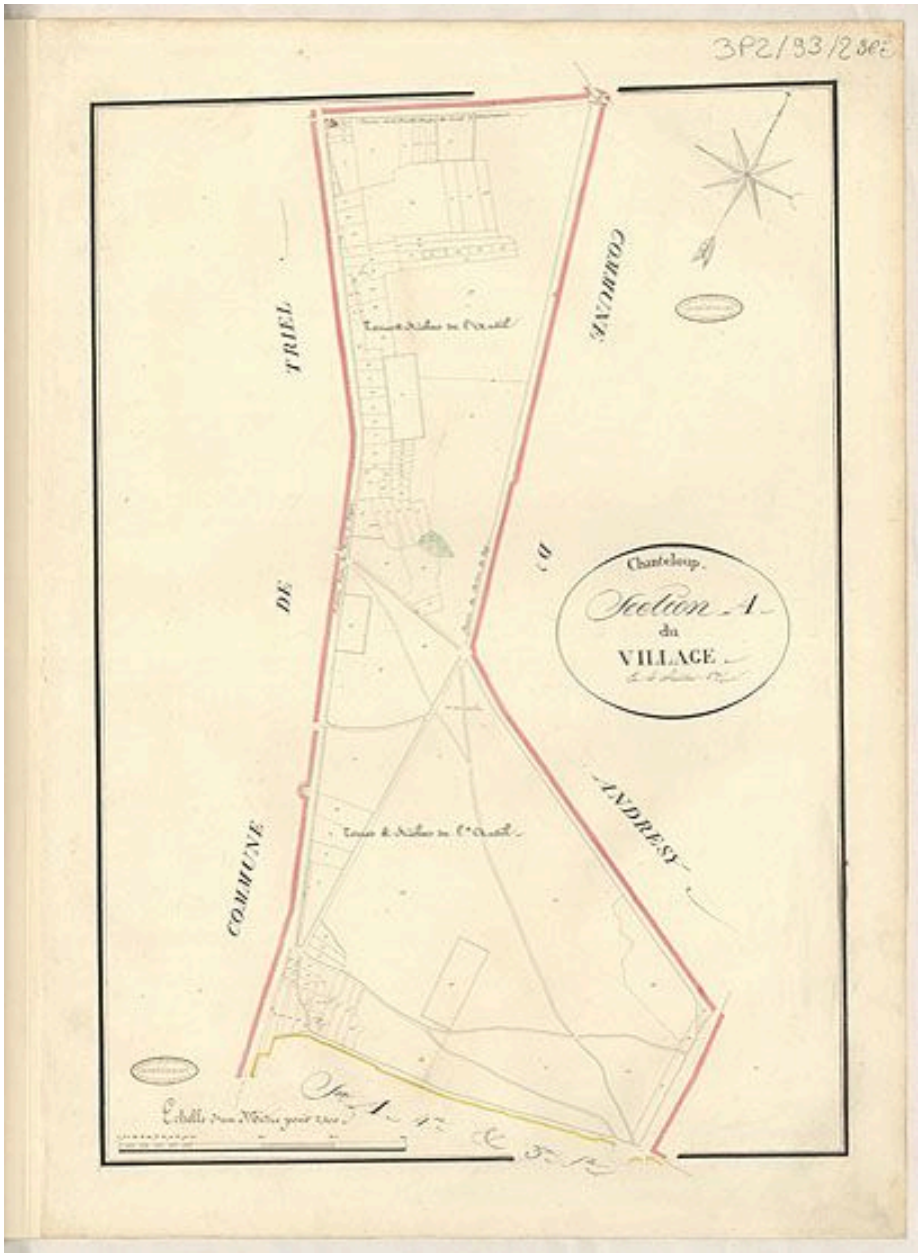

Chanteloup-les-Vignes : cadastre napoléonien, section A du village, 1ère feuille. (AD Yvelines).

IVR11_20027800670NUCA
Auteur de l'illustration : Archives départementales des Yvelines (reproduction)
Date de prise de vue : 2002
(c) Région Ile-de-France - Inventaire général du patrimoine culturel ; (c) Conseil général des Yvelines
communication libre, reproduction soumise à autorisation

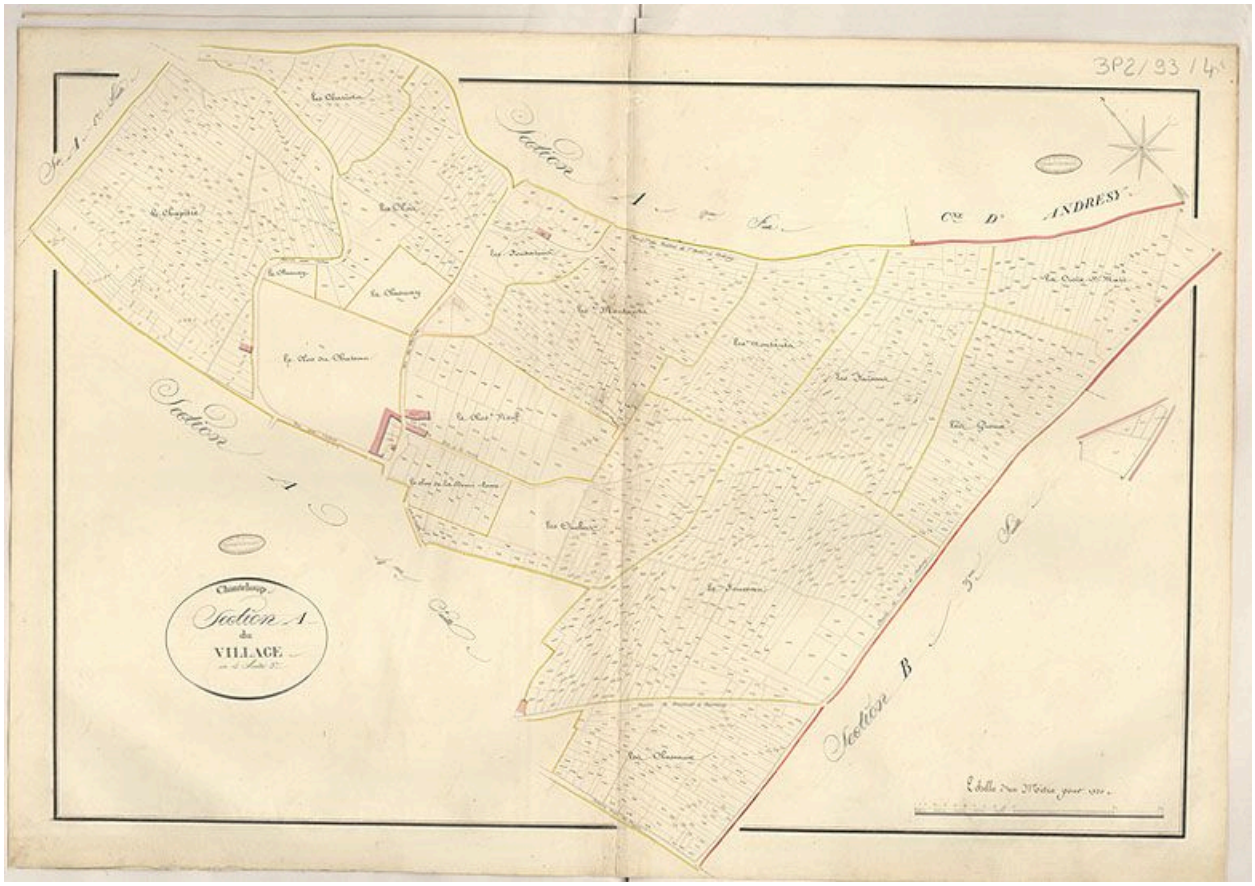

Chanteloup-les-Vignes : cadastre napoléonien, section A du village, 2e feuille. (AD Yvelines).

IVR11_20027800671NUCA
Auteur de l'illustration : Archives départementales des Yvelines (reproduction)
Date de prise de vue : 2002
(c) Région Ile-de-France - Inventaire général du patrimoine culturel ; (c) Conseil général des Yvelines
communication libre, reproduction soumise à autorisation

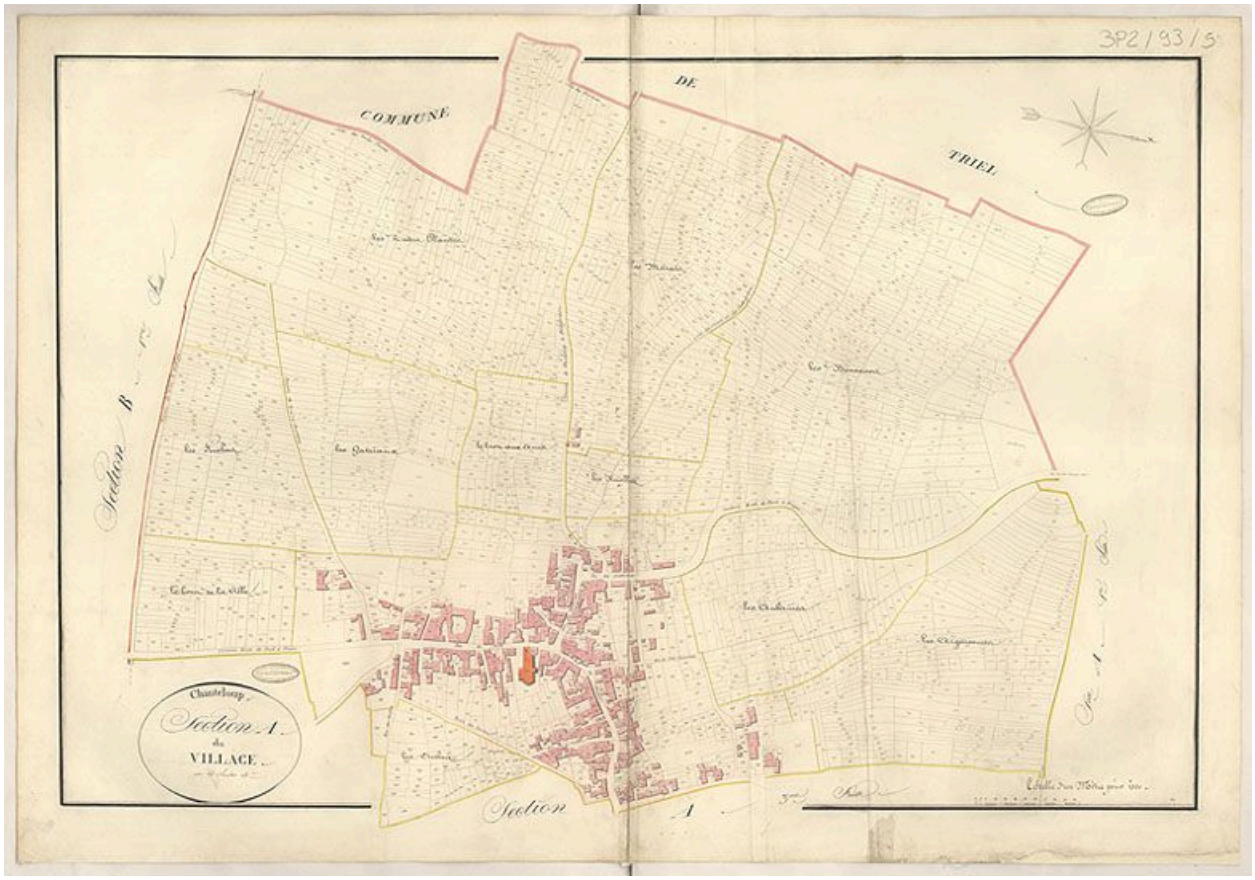

Chanteloup-les-Vignes : cadastre napoléonien, section A du village, 3e feuille. (AD Yvelines).

IVR11_20027800672NUCA
Auteur de l'illustration : Archives départementales des Yvelines (reproduction)
Date de prise de vue : 2002
(c) Région Ile-de-France - Inventaire général du patrimoine culturel ; (c) Conseil général des Yvelines
communication libre, reproduction soumise à autorisation

Chanteloup-les-Vignes. Détail du cadastre napoléonien. (AD Yvelines).

IVR11_20087800598NUC2A
Auteur de l'illustration : Archives départementales des Yvelines (reproduction)
Date de prise de vue : 2008
(c) Région Ile-de-France - Inventaire général du patrimoine culturel ; (c) Conseil général des Yvelines
communication libre, reproduction soumise à autorisation

La plaine de Chanteloup. Carte postale. (Collection particulière).

IVR11_20077800447NUCAB
Auteur de l'illustration : Laurent Kruszyk
Auteur du document reproduit : Louis Rémy Sabattier
Date de prise de vue : 2007
(c) Région Ile-de-France - Inventaire général du patrimoine culturel
communication libre, reproduction soumise à autorisation



Andrésy : vue générale côté ouest. Carte postale. (Musée de l'Ile-de-France).

IVR11_20027800602XB
Auteur de l'illustration : Jean-Bernard Vialles
Auteur du document reproduit : Louis Rémy Sabattier
Date de prise de vue : 2002
(c) Région Ile-de-France - Inventaire général du patrimoine culturel ; (c) Conseil général des Hauts-de-Seine
communication libre, reproduction soumise à autorisation



Chanteloup-les-Vignes. Vue générale prise depuis le coteau. Carte postale. (AD Yvelines).

IVR11_20087800650NUC2A
Auteur de l'illustration : Archives départementales des Yvelines (reproduction)
Auteur du document reproduit : Louis Rémy Sabattier
Date de prise de vue : 2008
(c) Région Ile-de-France - Inventaire général du patrimoine culturel ; (c) Conseil général des Yvelines
communication libre, reproduction soumise à autorisation

Chanteloup-les-Vignes. Vue générale du village prise depuis le "Chapitre". Carte postale. (AD Yvelines).

IVR11_20087800647NUC2A
Auteur de l'illustration : Archives départementales des Yvelines (reproduction)
Auteur du document reproduit : Louis Rémy Sabattier
Date de prise de vue : 2008
(c) Région Ile-de-France - Inventaire général du patrimoine culturel ; (c) Conseil général des Yvelines
communication libre, reproduction soumise à autorisation



Andrésy : vue de l'avenue de Poissy. Carte postale. (Musée de l'Ile-de-France).

IVR11_20027800601XB
Auteur de l'illustration : Jean-Bernard Vialles
Auteur du document reproduit : Louis Rémy Sabattier
Date de prise de vue : 2002
(c) Région Ile-de-France - Inventaire général du patrimoine culturel ; (c) Conseil général des Hauts-de-Seine
communication libre, reproduction soumise à autorisation



Chanteloup-les-Vignes. La Grande Rue. Carte postale. (Collection particulière).

IVR11_20077800440NUCAB
Auteur de l'illustration : Laurent Kruszyk
Auteur du document reproduit : Louis Rémy Sabattier
Date de prise de vue : 2007
(c) Région Ile-de-France - Inventaire général du patrimoine culturel
communication libre, reproduction soumise à autorisation

Chanteloup-les-Vignes. Vue de la Grande rue et de l'église. Carte postale. (AD Yvelines).

IVR11_20087800651NUC2A
Auteur de l'illustration : Archives départementales des Yvelines (reproduction)
Auteur du document reproduit : Louis Rémy Sabattier
Date de prise de vue : 2008
(c) Région Ile-de-France - Inventaire général du patrimoine culturel ; (c) Conseil général des Yvelines
communication libre, reproduction soumise à autorisation

Chanteloup-les-Vignes. La Grande rue. Carte postale. (AD Yvelines).

IVR11_20087800649NUC2A
Auteur de l'illustration : Archives départementales des Yvelines (reproduction)
Auteur du document reproduit : Louis Rémy Sabattier
Date de prise de vue : 2008
(c) Région Ile-de-France - Inventaire général du patrimoine culturel ; (c) Conseil général des Yvelines
communication libre, reproduction soumise à autorisation



Chanteloup-les-Vignes. La place de l'ancienne mairie. Carte postale. (Collection particulière).

IVR11_20077800441NUCAB
Auteur de l'illustration : Laurent Kruszyk
Auteur du document reproduit : Louis Rémy Sabattier
Date de prise de vue : 2007
(c) Région Ile-de-France - Inventaire général du patrimoine culturel
communication libre, reproduction soumise à autorisation



Chanteloup-les-Vignes. La rue de la Gare. Carte postale. (AD Yvelines).

IVR11_20087800648NUC2A
Auteur de l'illustration : Archives départementales des Yvelines (reproduction)
Auteur du document reproduit : Louis Rémy Sabattier
Date de prise de vue : 2008
(c) Région Ile-de-France - Inventaire général du patrimoine culturel ; (c) Conseil général des Yvelines
communication libre, reproduction soumise à autorisation



Chanteloup-les-Vignes. Vue de la rue de l'Abreuvoir. Carte postale. (AD Yvelines).

IVR11_20087800652NUC2A
Auteur de l'illustration : Archives départementales des Yvelines (reproduction)
Auteur du document reproduit : Louis Rémy Sabattier
Date de prise de vue : 2008
(c) Région Ile-de-France - Inventaire général du patrimoine culturel ; (c) Conseil général des Yvelines
communication libre, reproduction soumise à autorisation



Chanteloup-les-Vignes. Ancienne cour commune dite cour Laurence. Carte postale. (AD Yvelines).

IVR11_20087800646NUC2A
Auteur de l'illustration : Archives départementales des Yvelines (reproduction)
Auteur du document reproduit : Louis Rémy Sabattier
Date de prise de vue : 2008
(c) Région Ile-de-France - Inventaire général du patrimoine culturel ; (c) Conseil général des Yvelines
communication libre, reproduction soumise à autorisation

Vue du site de Chanteloup prise depuis le cimetière de Poissy.

IVR11_20087800270NUC4A
Auteur de l'illustration : Laurent Kruszyk
Date de prise de vue : 2008
(c) Région Ile-de-France - Inventaire général du patrimoine culturel
communication libre, reproduction soumise à autorisation

Chanteloup-les-Vignes. Le site de la ville sous la colline de l'Hautil.

IVR11_20087800043NUC4A
Auteur de l'illustration : Laurent Kruszyk
Date de prise de vue : 2008
(c) Région Ile-de-France - Inventaire général du patrimoine culturel
communication libre, reproduction soumise à autorisation

Chanteloup-les-Vignes. Les quatre composantes de la ville : la colline, le vieux village, la cité de la Noé et les champs de la plaine.

IVR11_20087800044NUC4A
Auteur de l'illustration : Laurent Kruszyk
Date de prise de vue : 2008
(c) Région Ile-de-France - Inventaire général du patrimoine culturel
communication libre, reproduction soumise à autorisation

Chanteloup-les-Vignes. La plaine et la cité de la Noé.

IVR11_20087800045NUC4A
Auteur de l'illustration : Laurent Kruszyk
Date de prise de vue : 2008
(c) Région Ile-de-France - Inventaire général du patrimoine culturel
communication libre, reproduction soumise à autorisation

Chanteloup-les-Vignes. Le site en direction d'Andrésy.

IVR11_20087800046NUC4A
Auteur de l'illustration : Laurent Kruszyk
Date de prise de vue : 2008
(c) Région Ile-de-France - Inventaire général du patrimoine culturel
communication libre, reproduction soumise à autorisation

Chanteloup-les-Vignes. La rue de l'Hautil.

IVR11_20087800245NUC4A
Auteur de l'illustration : Laurent Kruszyk
Date de prise de vue : 2008
(c) Région Ile-de-France - Inventaire général du patrimoine culturel
communication libre, reproduction soumise à autorisation

Maisons rue de l'Hautil.

IVR11_20087800249NUC4A
Auteur de l'illustration : Laurent Kruszyk
Date de prise de vue : 2008
(c) Région Ile-de-France - Inventaire général du patrimoine culturel
communication libre, reproduction soumise à autorisation

Maison rue de l'Hautil; son tracé épouse la courbe de la rue.

IVR11_20087800250NUC4A
Auteur de l'illustration : Laurent Kruszyk
Date de prise de vue : 2008
(c) Région Ile-de-France - Inventaire général du patrimoine culturel
communication libre, reproduction soumise à autorisation

Maison épousant la courbe de la rue de la rue de l'Hautil.

IVR11_20087800244NUC4A
Auteur de l'illustration : Laurent Kruszyk
Date de prise de vue : 2008
(c) Région Ile-de-France - Inventaire général du patrimoine culturel
communication libre, reproduction soumise à autorisation

Maison rue de l'Hautil; c'était autrefois un commerce.

IVR11_20087800251NUC4A
Auteur de l'illustration : Laurent Kruszyk
Date de prise de vue : 2008
(c) Région Ile-de-France - Inventaire général du patrimoine culturel
communication libre, reproduction soumise à autorisation

Chanteloup-les-Vignes. La rue de l'Hautil en descendant de la colline.

IVR11_20087800252NUC4A
Auteur de l'illustration : Laurent Kruszyk
Date de prise de vue : 2008
(c) Région Ile-de-France - Inventaire général du patrimoine culturel
communication libre, reproduction soumise à autorisation

Chanteloup-les-Vignes. Impasse donnant sur la place de la mairie.

IVR11_20087800253NUC4A
Auteur de l'illustration : Laurent Kruszyk
Date de prise de vue : 2008
(c) Région Ile-de-France - Inventaire général du patrimoine culturel
communication libre, reproduction soumise à autorisation

Maison de bourg en face de la mairie.

IVR11_20087800271NUC4A
Auteur de l'illustration : Laurent Kruszyk
Date de prise de vue : 2008
(c) Région Ile-de-France - Inventaire général du patrimoine culturel
communication libre, reproduction soumise à autorisation

Ancienne maison de campagne (?) très dénaturée, 17, rue du Général-Leclerc.

IVR11_20087800259NUC4A
Auteur de l'illustration : Laurent Kruszyk
Date de prise de vue : 2008
(c) Région Ile-de-France - Inventaire général du patrimoine culturel
communication libre, reproduction soumise à autorisation

Chanteloup-les-Vignes. La cour Laurence.

IVR11_20077800361XA
Auteur de l'illustration : Laurent Kruszyk
Date de prise de vue : 2007
(c) Région Ile-de-France - Inventaire général du patrimoine culturel
communication libre, reproduction soumise à autorisation

Chanteloup-les-Vignes. La ruelle des Gatriaux.

IVR11_20087800254NUC4A
Auteur de l'illustration : Laurent Kruszyk
Date de prise de vue : 2008
(c) Région Ile-de-France - Inventaire général du patrimoine culturel
communication libre, reproduction soumise à autorisation

Chanteloup-les-Vignes. Toits imbriqués vus depuis la ruelle des Gatriaux.

IVR11_20087800255NUC4A
Auteur de l'illustration : Laurent Kruszyk
Date de prise de vue : 2008
(c) Région Ile-de-France - Inventaire général du patrimoine culturel
communication libre, reproduction soumise à autorisation

Le campanile de la mairie et le clocher de l'église vus depuis la ruelle des Gatriaux.

IVR11_20087800256NUC4A
Auteur de l'illustration : Laurent Kruszyk
Date de prise de vue : 2008
(c) Région Ile-de-France - Inventaire général du patrimoine culturel
communication libre, reproduction soumise à autorisation

Chanteloup-les-Vignes. La rue Charles-Barrois et ses escaliers extérieurs.

IVR11_20087800268NUC4A
Auteur de l'illustration : Laurent Kruszyk
Date de prise de vue : 2008
(c) Région Ile-de-France - Inventaire général du patrimoine culturel
communication libre, reproduction soumise à autorisation

Chanteloup-les-Vignes. Bas-relief rapporté décorant une maison rue Charles-Barrois.

IVR11_20087800269NUC4A
Auteur de l'illustration : Laurent Kruszyk
Date de prise de vue : 2008
(c) Région Ile-de-France - Inventaire général du patrimoine culturel
communication libre, reproduction soumise à autorisation

Chanteloup-les-Vignes. Vue d'une sente.

IVR11_20087800264NUC4A
Auteur de l'illustration : Laurent Kruszyk
Date de prise de vue : 2008
(c) Région Ile-de-France - Inventaire général du patrimoine culturel
communication libre, reproduction soumise à autorisation

Chanteloup-les-Vignes. Niche sculptée probablement déplacée, au 5 rue de la Gare.

IVR11_20087800241NUC4A
Auteur de l'illustration : Laurent Kruszyk
Date de prise de vue : 2008
(c) Région Ile-de-France - Inventaire général du patrimoine culturel
communication libre, reproduction soumise à autorisation

Chanteloup-les-Vignes. Inscription sur l'ancien pressoir.

IVR11_20087800274NUC4A
Auteur de l'illustration : Laurent Kruszyk
Date de prise de vue : 2008
(c) Région Ile-de-France - Inventaire général du patrimoine culturel
communication libre, reproduction soumise à autorisation

Ancien lavoir.

IVR11_20087800339XA
Auteur de l'illustration : Laurent Kruszyk
Date de prise de vue : 2008
(c) Région Ile-de-France - Inventaire général du patrimoine culturel
communication libre, reproduction soumise à autorisation

Chanteloup-les-Vignes. Une plaque de signalisation.

IVR11_20087800242NUC4A
Auteur de l'illustration : Laurent Kruszyk
Date de prise de vue : 2008
(c) Région Ile-de-France - Inventaire général du patrimoine culturel
communication libre, reproduction soumise à autorisation