Île-de-France, Val-de-Marne
Bry-sur-Marne
1 boulevard Gallieni

Château de Soeurs de Saint-Thomas-de-Villeneuve dit Institut Saint-Thomas-de-Villeneuve

Références du dossier

Numéro de dossier : IA94000525
Date de l'enquête initiale : 1986
Date(s) de rédaction : 1987
Cadre de l'étude : inventaire topographique
Degré d'étude : étudié

Désignation

Dénomination : château
Genre du destinataire : de religieuses
Appellation : Institut Saint Thomas de Villeneuve
Destinations successives : école
Parties constituantes non étudiées : parc, cour, parties agricoles, colombier, remise, chapelle, jardin

Compléments de localisation

Milieu d'implantation : en ville
Références cadastrales : . 1981 O 11, 13, 15

Historique

Château agrandi en 1764 par François Franque pour M. de Silhouette ; vendu comme bien national en 1791 ; très endommagé par la guerre de 1870 et donc très restauré en 1871 ; parc loti à partir de 1859 ; devient institution de jeunes gens en 1903 ; acquis en 1924 par les soeurs de Saint-Thomas-de-Villeneuve qui font bâtir la chapelle contre la façade antérieure.

Période(s) principale(s) : 3e quart 18e siècle, 1er quart 20e siècle
Période(s) secondaire(s) : 3e quart 19e siècle
Dates : 1764 (daté par source), 1871 (daté par source)
Auteur(s) de l'oeuvre : François Franque (maître de l'oeuvre, attribution par source)

Description

Eléments descriptifs

Matériau(x) du gros-oeuvre, mise en oeuvre et revêtement : calcaire ; enduit ; moellon
Matériau(x) de couverture : ardoise
Plan : plan symétrique
Étage(s) ou vaisseau(x) : étage de soubassement, 1 étage carré, étage de comble
Élévations extérieures : élévation ordonnancée
Type(s) de couverture : toit à longs pans ; toit en pavillon ; croupe
Escaliers : escalier dans-oeuvre : escalier tournant à retours avec jour

Typologies et état de conservation

État de conservation : restauré

Décor

Techniques : sculpture, décor stuqué, peinture
Représentations : ordre composite
Précision sur les représentations :
support : vestibule de l'aile orientale

Statut, intérêt et protection

Intérêt de l'œuvre : à signaler
Statut de la propriété : propriété d'une personne morale

Liens web

- /dossinventaire/htm/IA00049916/index.htm : /dossinventaire/htm/IA00049916/index.htm

Illustrations

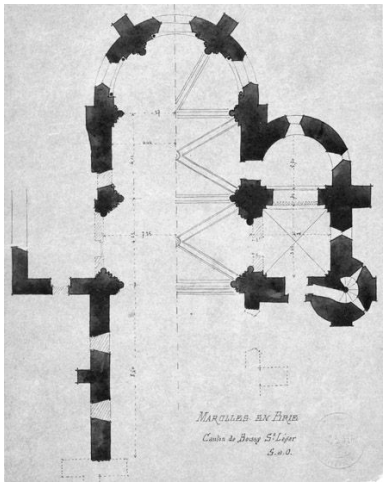

Détail de la Carte de Delagrive, feuille 2. 1740. Phot. Jean-Bernard Vialles, Autr. Delagrive (géographe) IVR11_19839400016P

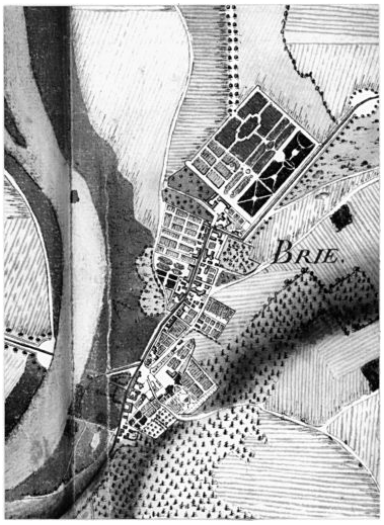

Détail de l'Atlas de Trudaine, fol. XV 1/50 bis. Vers 1750. (AN. F 14 bis 8444) Phot. Christian Décamps IVR11_19869400956P

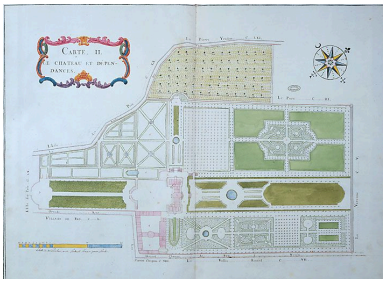

Plan du chateau, de ses dépendances et du parc en 1787 : extrait de l'atlas de la seigneurie de Bry. (AN. N IV Seine 1) Phot. Christian Décamps IVR11_19859401162VA

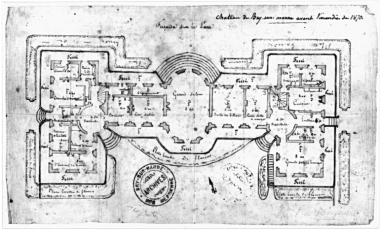

Plan. (Archives de Paris. D 45 Z²) Phot. Christian Décamps IVR11_19899400025P

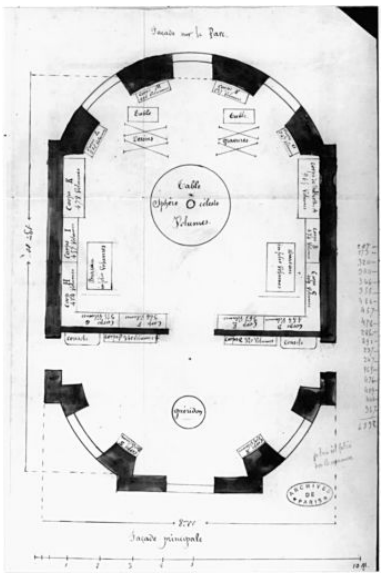

Plan de la bibliothèque au premier étage, avant 1870. (Archives de Paris. D 45 Z4)

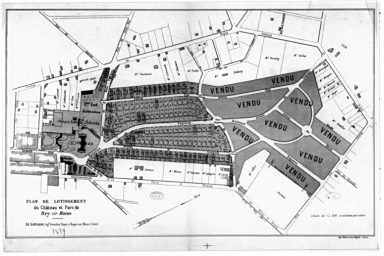

Plan du lotissement du parc, vers 1899. (Archives de Paris. 6 AZ 1335) Phot. Christian Décamps IVR11_19899400026P

Phot. Christian Décamps
IVR11_19899400027X

Vue d'ensemble sur la façade antérieure et la façade latérale orientale. Carte postale. (Soc. hist. de Villiers-sur-Marne et de la Brie française)
Phot. Christian Décamps, Autr. G.I.
IVR11_19849400642XB

Façade postérieure. Carte postale. (Soc. hist. de Villiers-sur-Marne et de la Brie française)
Phot. Christian Décamps, Autr. E.L.D.
IVR11_19849400643XB

Vestibule et escalier de l'aîle orientale. Carte postale. (AD Val-de-Marne)
Phot. Christian Décamps, Autr. Louis Rémy Sabattier
IVR11_19849401536XB

Vue du hall, alors que le château est déjà transformé en école. Carte postale. (Collection particulière)
Phot. Philippe Ayrault, Autr. Louis Rémy Sabattier
IVR11_20069400325XB



Vue extérieure d'ensemble, lorsque le château fut mis en vente à la fin du XIXe siècle. Carte postale. (Collection particulière)
Phot. Philippe Ayrault, Autr. Louis Rémy Sabattier
IVR11_20069400352XB

Vue de la façade sur jardin du château, avant sa destruction partielle en 1870. Photographie, vers 1860. (Musée Bry-sur-Marne)
Phot. Philippe Ayrault, Autr. Louis Rémy Sabattier
IVR11_20079400084NUCA



Vue de la façade sur cour du château, avant sa destruction partielle en 1870. Photographie, vers 1860. (Musée Bry-sur-Marne)
Phot. Philippe Ayrault, Autr. Louis Rémy Sabattier
IVR11_20079400085NUCA



Vue de la façade d'une des ailes du château, avant sa destruction partielle en 1870. Photographie, vers 1860. (Musée Bry-sur-Marne)
Phot. Philippe Ayrault, Autr. Louis Rémy Sabattier
IVR11_20079400087NUCA

Façade antérieure.
Phot. Christian Décamps
IVR11_19859400833V

Cour anglaise.
Phot. Christian Décamps
IVR11_19859400897X

Escalier de l'aile orientale.
Phot. Christian Décamps
IVR11_19859400835V

Grand salon ovale
du rez-de-chaussée.
Phot. Christian Décamps
IVR11_19859400834V



Colombier.
Phot. Christian Décamps
IVR11_19859400914X

Dossiers liés

Dossiers de synthèse :
présentation de la commune de Bry-sur-Marne (IA94000568) Île-de-France, Val-de-Marne, Bry-sur-Marne
Oeuvre(s) contenue(s) :

Auteur(s) du dossier : Marie-Agnès Ferault
Copyright(s) : (c) Région Ile-de-France - Inventaire général du patrimoine culturel

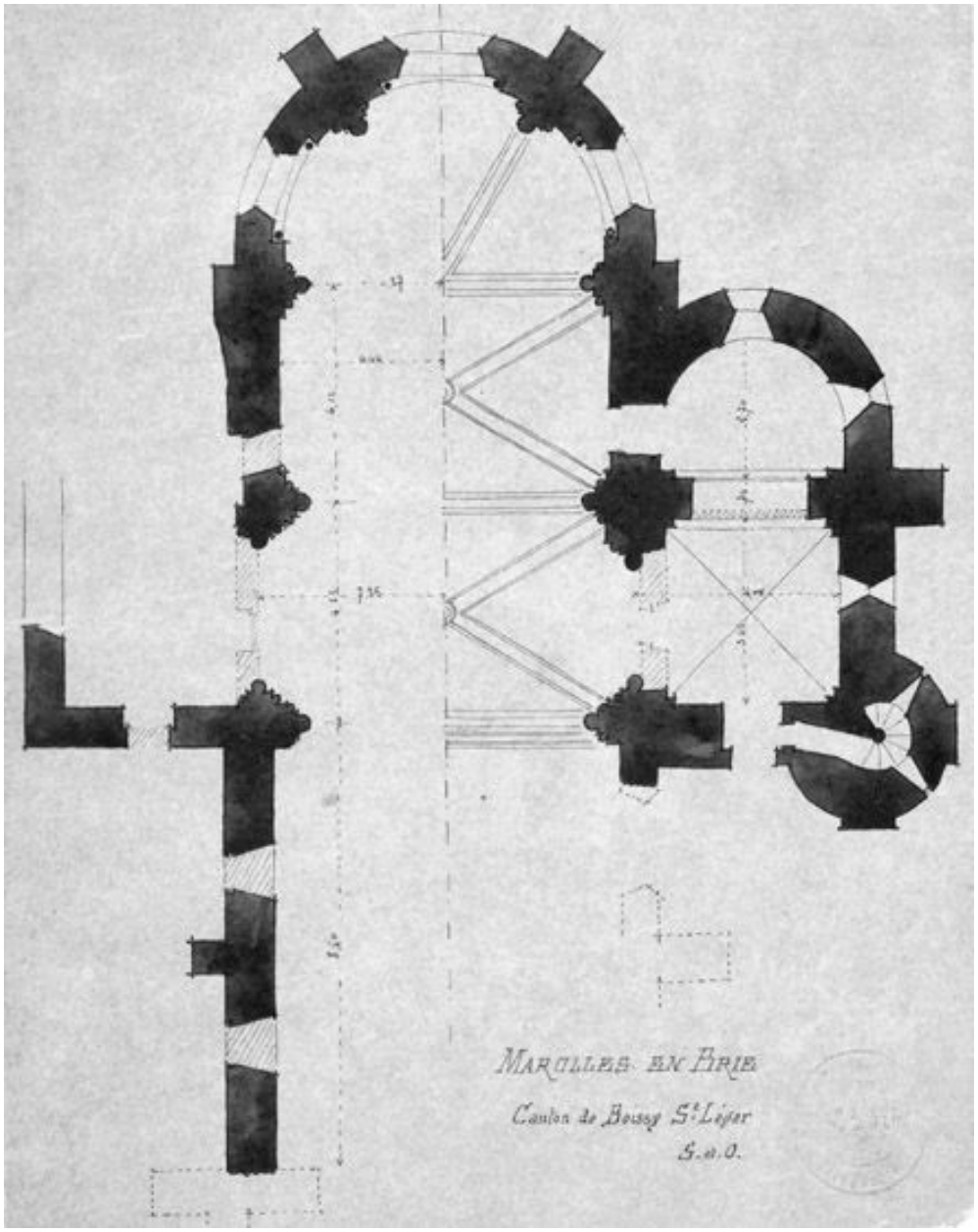

Détail de la Carte de Delagrive, feuille 2. 1740.

IVR11_19839400016P
Auteur de l'illustration : Jean-Bernard Vialles
Auteur du document reproduit : Delagrive (géographe)
Date de prise de vue : 1983
(c) Région Ile-de-France - Inventaire général du patrimoine culturel
communication libre, reproduction soumise à autorisation

Détail de l'Atlas de Trudaine, fol. XV 1/50 bis. Vers 1750. (AN. F 14 bis 8444)

IVR11_19869400956P
Auteur de l'illustration : Christian Décamps
Date de prise de vue : 1986
(c) Région Ile-de-France - Inventaire général du patrimoine culturel ; (c) Ministère de la culture
communication libre, reproduction soumise à autorisation

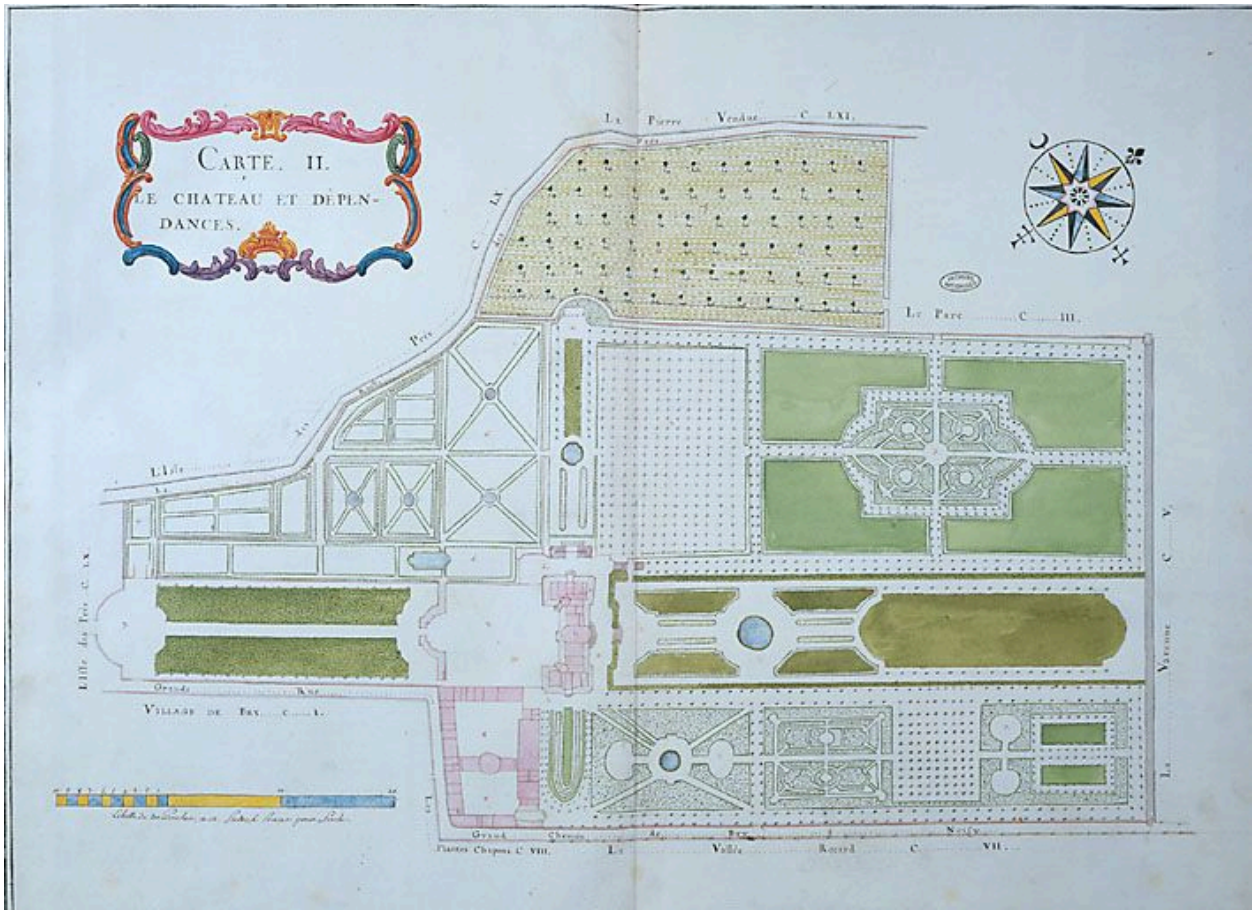

Plan du chateau, de ses dépendances et du parc en 1787 : extrait de l'atlas de la seigneurie de Bry. (AN. N IV Seine 1)

IVR11_19859401162VA
Auteur de l'illustration : Christian Décamps
Date de prise de vue : 1985
(c) Région Ile-de-France - Inventaire général du patrimoine culturel ; (c) Ministère de la culture
communication libre, reproduction soumise à autorisation

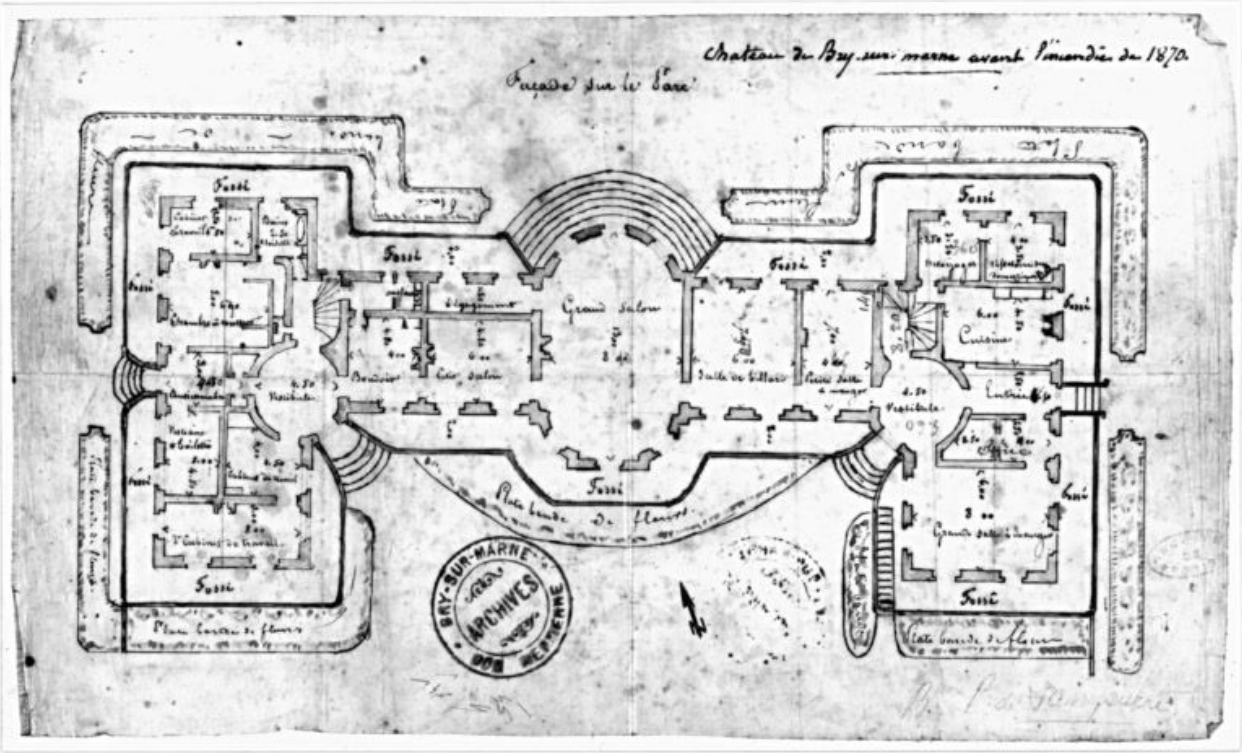

Plan. (Archives de Paris. D 45 Z²)

IVR11_19899400025P
Auteur de l'illustration : Christian Décamps
Date de prise de vue : 1989
(c) Région Ile-de-France - Inventaire général du patrimoine culturel ; (c) Ville de Paris
communication libre, reproduction soumise à autorisation

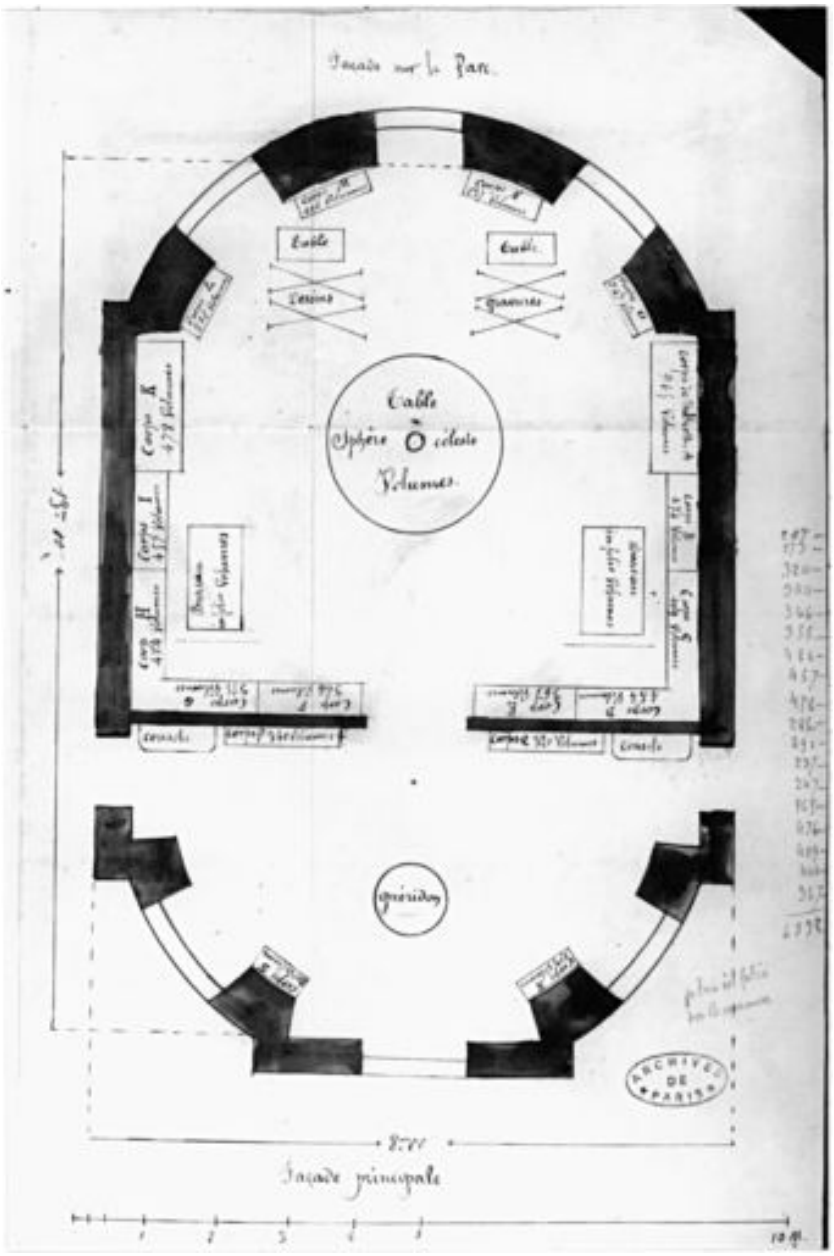

Plan de la bibliothèque au premier étage, avant 1870. (Archives de Paris. D 45 Z4)

IVR11_19899400027X
Auteur de l'illustration : Christian Décamps
Date de prise de vue : 1989
(c) Région Ile-de-France - Inventaire général du patrimoine culturel ; (c) Ville de Paris
communication libre, reproduction soumise à autorisation

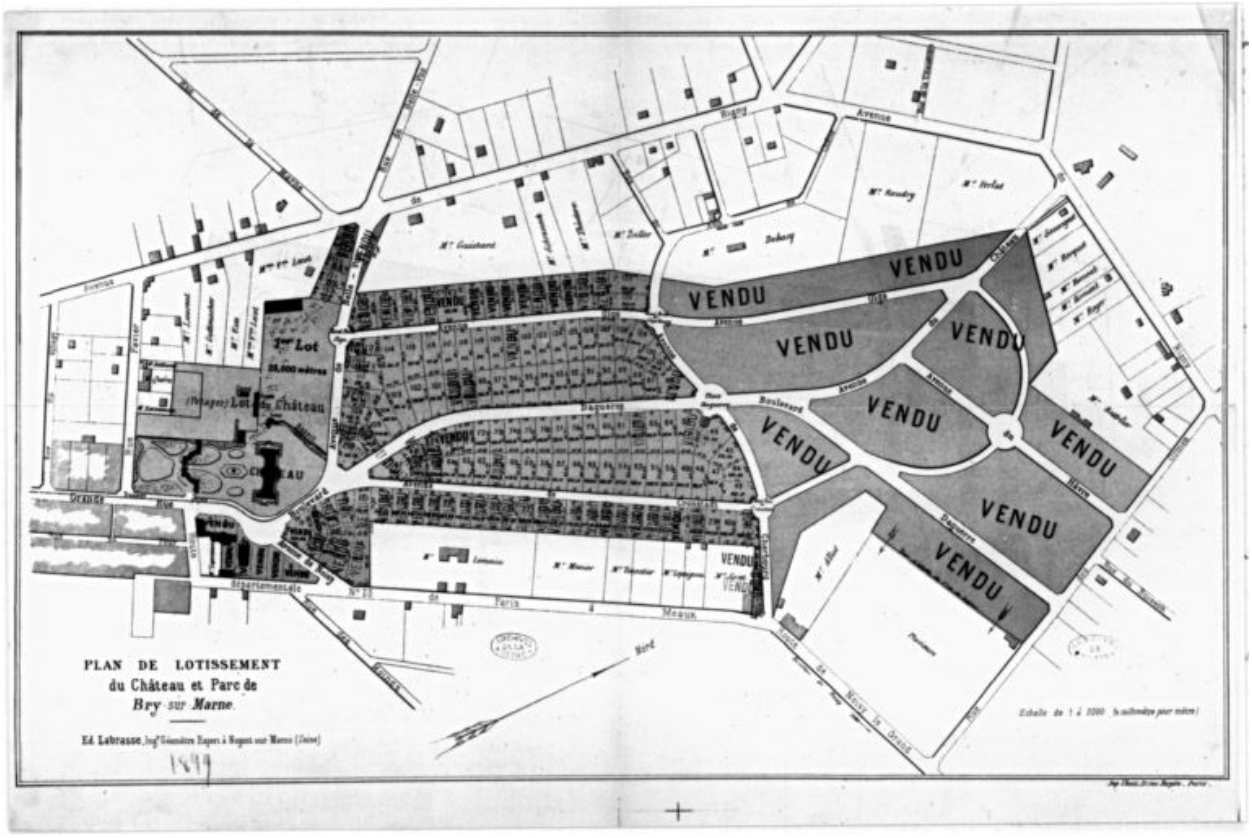

Plan du lotissement du parc, vers 1899. (Archives de Paris. 6 AZ 1335)

IVR11_19899400026P
Auteur de l'illustration : Christian Décamps
Date de prise de vue : 1989
(c) Région Ile-de-France - Inventaire général du patrimoine culturel ; (c) Ville de Paris
communication libre, reproduction soumise à autorisation

Vue d'ensemble sur la façade antérieure et la façade latérale orientale. Carte postale. (Soc. hist. de Villiers-sur-Marne et de la Brie française)

IVR11_19849400642XB
Auteur de l'illustration : Christian Décamps
Auteur du document reproduit : G.I.
Date de prise de vue : 1984
(c) Région Ile-de-France - Inventaire général du patrimoine culturel ; (c) Société historique de Villiers-sur-Marne et de la Brie française
communication libre, reproduction soumise à autorisation



Façade postérieure. Carte postale. (Soc. hist. de Villiers-sur-Marne et de la Brie française)

IVR11_19849400643XB
Auteur de l'illustration : Christian Décamps
Auteur du document reproduit : E.L.D.
Date de prise de vue : 1984
(c) Région Ile-de-France - Inventaire général du patrimoine culturel ; (c) Société historique de Villiers-sur-Marne et de la Brie française
communication libre, reproduction soumise à autorisation

Vestibule et escalier de l'aîle orientale. Carte postale. (AD Val-de-Marne)

IVR11_19849401536XB
Auteur de l'illustration : Christian Décamps
Auteur du document reproduit : Louis Rémy Sabattier
Date de prise de vue : 1984
(c) Région Ile-de-France - Inventaire général du patrimoine culturel ; (c) Conseil général du Val-de-Marne
communication libre, reproduction soumise à autorisation

Vue du hall, alors que le château est déjà transformé en école. Carte postale. (Collection particulière)

IVR11_20069400325XB
Auteur de l'illustration : Philippe Ayrault
Auteur du document reproduit : Louis Rémy Sabattier
Date de prise de vue : 2006
(c) Région Ile-de-France - Inventaire général du patrimoine culturel
communication libre, reproduction soumise à autorisation

Vue extérieure d'ensemble, lorsque le château fut mis en vente à la fin du XIXe siècle. Carte postale. (Collection particulière)

IVR11_20069400352XB
Auteur de l'illustration : Philippe Ayrault
Auteur du document reproduit : Louis Rémy Sabattier
Date de prise de vue : 2006
(c) Région Ile-de-France - Inventaire général du patrimoine culturel
communication libre, reproduction soumise à autorisation

Vue de la façade sur jardin du château, avant sa destruction partielle en 1870. Photographie, vers 1860. (Musée Bry-sur-Marne)

IVR11_20079400084NUCA
Auteur de l'illustration : Philippe Ayrault
Auteur du document reproduit : Louis Rémy Sabattier
Date de prise de vue : 2007
(c) Région Ile-de-France - Inventaire général du patrimoine culturel ; (c) Ville de Bry-sur-Marne
communication libre, reproduction soumise à autorisation



Vue de la façade sur cour du château, avant sa destruction partielle en 1870. Photographie, vers 1860. (Musée Bry-sur-Marne)

IVR11_20079400085NUCA
Auteur de l'illustration : Philippe Ayrault
Auteur du document reproduit : Louis Rémy Sabattier
Date de prise de vue : 2007
(c) Région Ile-de-France - Inventaire général du patrimoine culturel ; (c) Ville de Bry-sur-Marne
communication libre, reproduction soumise à autorisation



Vue de la façade d'une des ailes du château, avant sa destruction partielle en 1870. Photographie, vers 1860. (Musée Bry-sur-Marne)

IVR11_20079400087NUCA
Auteur de l'illustration : Philippe Ayrault
Auteur du document reproduit : Louis Rémy Sabattier
Date de prise de vue : 2007
(c) Région Ile-de-France - Inventaire général du patrimoine culturel ; (c) Ville de Bry-sur-Marne
communication libre, reproduction soumise à autorisation

Façade antérieure.

IVR11_19859400833V
Auteur de l'illustration : Christian Décamps
Date de prise de vue : 1985
(c) Région Ile-de-France - Inventaire général du patrimoine culturel
communication libre, reproduction soumise à autorisation

Cour anglaise.

IVR11_19859400897X
Auteur de l'illustration : Christian Décamps
Date de prise de vue : 1985
(c) Région Ile-de-France - Inventaire général du patrimoine culturel
communication libre, reproduction soumise à autorisation

Escalier de l'aile orientale.

IVR11_19859400835V
Auteur de l'illustration : Christian Décamps
Date de prise de vue : 1985
(c) Région Ile-de-France - Inventaire général du patrimoine culturel
communication libre, reproduction soumise à autorisation

Grand salon ovale du rez-de-chaussée.

IVR11_19859400834V
Auteur de l'illustration : Christian Décamps
Date de prise de vue : 1985
(c) Région Ile-de-France - Inventaire général du patrimoine culturel
communication libre, reproduction soumise à autorisation

Colombier.

IVR11_19859400914X
Auteur de l'illustration : Christian Décamps
Date de prise de vue : 1985
(c) Région Ile-de-France - Inventaire général du patrimoine culturel
communication libre, reproduction soumise à autorisation