Île-de-France, Seine-et-Marne
Vaires-sur-Marne
île de loisirs de Vaires
route de Torcy

île de loisirs de Vaires-Torcy

Références du dossier

Numéro de dossier : IA77000874
Date de l'enquête initiale : 2015
Date(s) de rédaction : 2015
Cadre de l'étude : opération ponctuelle
Degré d'étude : étudié

Désignation

Dénomination : établissement nautique

Compléments de localisation

Milieu d'implantation : isolé
Références cadastrales : 2014, AK, 3

Historique

L'île de loisirs de Vaires-Torcy est aménagée sur le site d'une ancienne exploitation industrielle : une sablière exploitée par la Société Vallet-Saunal de Château-Thierry, puis reprise par la Société Morillon-Corvol. La partie située sur la commune de Torcy a été la première aménagée : elle a ouvert en 1980. Celle située sur la commune de Vaires a été inaugurée en 1990. Sur le site sont conservés deux traces de l'histoire ancienne des lieux : une borne du domaine de l'abbaye de Chelles et le pont qui menait à la demeure de plaisance et à la ferme de Belle-Isle. Un important projet d'aménagement est actuellement en cours sur la base nautique de Vaires.

Période(s) principale(s) : 4e quart 20e siècle ()
Dates : 1990 (daté par travaux historiques)

Description

L'île de loisirs de Vaires-Torcy comprend deux parties. A l'est, la base de Torcy se développe sur 145 ha autour de deux plans d'eau dont le principal est utilisé pour la baignade et abrite une plage artificielle. A l'ouest, séparé de la première partie par une route et par la Marne, s'étend la base nautique de Vaires, sur 200 ha, autour d'un vaste plan d'eau de 90 ha où se pratiquent divers sports nautiques (aviron, canoe-kayak, planche à voile...). Le site, à cheval sur les communes de vaires et de Chelles, est équipé de plusieurs bâtiments à usage sportif : une tour d'arrivée pour les compétitions nautiques, mais aussi des courts de squash, tennis et badminton.

Eléments descriptifs

Matériau(x) du gros-oeuvre, mise en oeuvre et revêtement : béton ; ;
Type(s) de couverture : terrasse

Illustrations

L'arrivée à la base nautique de Vaires, vue depuis l'est.
Phot. Jean-Bernard Vialles
IVR11_20157700195NUC4A

La chocolaterie Menier à Noisiel, vue depuis le lac de Vaires.
Phot. Jean-Bernard Vialles
IVR11_20157700196NUC4A

La piste cyclable longeant le lac de Vaires du côté nord, vue depuis la tour d'arrivée.
Phot. Jean-Bernard Vialles
IVR11_20157700197NUC4A

La piste cyclable et le lac de Vaires, vus depuis la tour d'arrivée.
Phot. Jean-Bernard Vialles
IVR11_20157700198NUC4A

Vue panoramique sur le lac de Vaires et la terrasse du bâtiment principal, depuis la tour d'arrivée.
Phot. Jean-Bernard Vialles
IVR11_20157700199NUC4A

Vue panoramique sur la partie nord de la base de Vaires, depuis le sommet de la tour d'arrivée : les courts de tennis, la terrasse du café et le lac.
Phot. Jean-Bernard Vialles
IVR11_20157700200NUC4A

Vue panoramique sur la partie nord du site de Vaires, depuis le sommet de la tour d'arrivée.
Phot. Jean-Bernard Vialles
IVR11_20157700201NUC4A



Vue panoramique sur la partie orientale du site de Vaires, depuis la tour d'arrivée.
Phot. Jean-Bernard Vialles
IVR11_20157700202NUC4A

Vue panoramique sur la partie orientale du site de Vaires, depuis la tour d'arrivée.
Phot. Jean-Bernard Vialles
IVR11_20157700203NUC4A



Vue panoramique sur la partie orientale du site de Vaires, depuis la tour d'arrivée.
Phot. Jean-Bernard Vialles

Les sièges des juges et la ligne d'arrivée.
Phot. Jean-Bernard Vialles
IVR11_20157700205NUC4A

Les gymnases au nord-est du lac de Vaires, vue panoramique prise depuis la tour d'arrivée.
Phot. Jean-Bernard Vialles

IVR11_20157700204NUC4A

Les bâtiments au nord du lac de Vaires, vus depuis l'est : les gymnases et le bâtiment de l'UCPA, avec la tour d'arrivée pour les compétitions d'aviron.
Phot. Jean-Bernard Vialles
IVR11_20157700207NUC4A

Le bâtiment de l'UCPA et la tour d'arrivée, vus de l'est.
Phot. Jean-Bernard Vialles
IVR11_20157700208NUC4A

IVR11_20157700206NUC4A

Le bâtiment de l'UCPA et la tour d'arrivée, vus de l'est.
Phot. Jean-Bernard Vialles
IVR11_20157700209NUC4A

Le soubassement du bâtiment de l'UCPA.
Phot. Jean-Bernard Vialles
IVR11_20157700210NUC4A

Le bâtiment de l'UCPA et la tour d'arrivée, vue prise depuis le sud.
Phot. Jean-Bernard Vialles
IVR11_20157700211NUC4A

Le bâtiment de l'UCPA et la tour d'arrivée, vue prise depuis le sud-est.
Phot. Jean-Bernard Vialles
IVR11_20157700212NUC4A



La tour d'arrivée et les canoe-kayaks, vue prise depuis le sud-est.
Phot. Jean-Bernard Vialles
IVR11_20157700213NUC4A

La partie nord-est du lac de Vaires, vue prise depuis la berge, près du bâtiment de l'UCPA.
Phot. Jean-Bernard Vialles
IVR11_20157700214NUC4A

Les pontons le long de la berge nord du lac de Vaires
Phot. Jean-Bernard Vialles
IVR11_20157700215NUC4A

La rampe au pied du bâtiment de l'UCPA.
Phot. Jean-Bernard Vialles
IVR11_20157700216NUC4A

Vue sur le lac de Vaires, depuis la rampe au pied du bâtiment de l'UCPA.
Phot. Jean-Bernard Vialles
IVR11_20157700217NUC4A

Le bâtiment de l'UCPA et la tour d'arrivée, vue prise depuis l'ouest. Dans le fond, le hangar à bateaux.
Phot. Jean-Bernard Vialles
IVR11_20157700218NUC4A

La passerelle de liaison entre le bâtiment de l'UCPA et les gymnases.
Phot. Jean-Bernard Vialles
IVR11_20157700219NUC4A

La "maison du projet", lieu d'exposition du projet d'aménagement en cours sur le site de Vaires.
Phot. Jean-Bernard Vialles
IVR11_20157700220NUC4A

Les gymnases, vus du sud-est.
Phot. Jean-Bernard Vialles
IVR11_20157700221NUC4A

Le gymnase ouest. Au fond, la passerelle d'accès au bâtiment de l'UCPA.
Phot. Jean-Bernard Vialles
IVR11_20157700223NUC4A

La tour d'arrivée et les gymnases vus du sud-est, depuis le parking du garage à bateaux.
Phot. Jean-Bernard Vialles
IVR11_20157700224NUC4A

La tour d'arrivée et les gymnases, vus du sud-est, depuis la berge orientale du lac de Vaires.
Phot. Jean-Bernard Vialles
IVR11_20157700225NUC4A

Les pontons sur la berge orientale du lac de Vaires. Dans le fond, à droite, la tour d'arrivée et les gymnases.
Phot. Jean-Bernard Vialles
IVR11_20157700226NUC4A

Embarcations sur le lac de Vaires. Dans le fond, la chocolaterie Menier à Noisiel.
Phot. Jean-Bernard Vialles
IVR11_20157700227NUC4A

La partie orientale du lac de Vaires, vue du nord-ouest. Dans le fond, le hangar à bateaux.
Phot. Jean-Bernard Vialles
IVR11_20157700228NUC4A

L'arrivée sur la base nautique de Vaires. Dans le fond, le hangar à bateaux.
Phot. Jean-Bernard Vialles
IVR11_20157700229NUC4A

La partie orientale du lac de Vaires, vue du nord-ouest (avec courreurs sur la piste cyclable). Dans le fond, le hangar à bateaux.
Phot. Jean-Bernard Vialles
IVR11_20157700230NUC4A

Vue d'ensemble sur le site de Vaires, depuis le sud-est : le lac et les installations sportives (tour d'arrivée, gymnase).
Phot. Jean-Bernard Vialles
IVR11_20157700231NUC4A

La partie orientale du lac de Vaires, vue de la rive nord, avec ses pontons et le hangar à bateaux.
Phot. Jean-Bernard Vialles
IVR11_20157700232NUC4A

Le hangar à bateaux, vu de l'est.
Phot. Jean-Bernard Vialles
IVR11_20157700233NUC4A

Le hangar à bateaux et le lac de Vaires, vus du nord-est.
Phot. Jean-Bernard Vialles
IVR11_20157700234NUC4A

La partie orientale du site de Vaires, avec le hangar à bateaux. Vue prise du nord-est.
Phot. Jean-Bernard Vialles
IVR11_20157700235NUC4A

Le site de Vaires, vu depuis l'est. A gauche, le hangar à bateaux. Au fond à droite, la tour d'arrivée.
Phot. Jean-Bernard Vialles
IVR11_20157700236NUC4A

La partie orientale du site de Vaires. Dans le fond, le hangar à bateaux à gauche et les toits des gymnases à droite.
Phot. Jean-Bernard Vialles
IVR11_20157700237NUC4A

Vue d'une des deux mares destinée à la protection des grenouilles, dans la partie nord-est du site de Vaires. Dans le fond, le hangar à bateaux.
Phot. Jean-Bernard Vialles

La partie orientale du site de Vaires, avec mares aménagées pour remplacer celles destinées à disparaître au cours des travaux.
Phot. Jean-Bernard Vialles

La partie ouest du lac de Vaires, vue du sud-ouest.
Phot. Jean-Bernard Vialles
IVR11_20157700240NUC4A

IVR11_20157700238NUC4A

La partie ouest du lac de Vaires, vue du sud-ouest. Au premier plan, roselière ; dans le fond, les bâtiments de la base nautique.
Phot. Jean-Bernard Vialles
IVR11_20157700241NUC4A

IVR11_20157700239NUC4A

Les gymnases et la tour d'arrivée vus du sud, depuis la berge opposée.
Phot. Jean-Bernard Vialles
IVR11_20157700242NUC4A

Les gymnases et la tour d'arrivée, vus du sud-ouest, depuis la berge opposée.
Phot. Jean-Bernard Vialles
IVR11_20157700243NUC4A

Vue sur le lac de Vaires, depuis la berge sud. Dans le fond, les gymnases et la tour d'arrivée.
Phot. Jean-Bernard Vialles
IVR11_20157700244NUC4A

Vue sur le lac de Vaires, depuis la berge sud.
Phot. Jean-Bernard Vialles
IVR11_20157700245NUC4A

Chemin de randonnée, le long de la rive sud du lac de Vaires.
Phot. Jean-Bernard Vialles
IVR11_20157700246NUC4A

La partie sud-est du lac de Vaires.
Phot. Jean-Bernard Vialles
IVR11_20157700247NUC4A

La route longeant la berge sud du lac de Vaires.
Phot. Jean-Bernard Vialles
IVR11_20157700248NUC4A

La partie sud-est du site de Vaires. Dans le fond, le hangar à bateaux (à droite) et les toits des gymnases (à gauche).
Phot. Jean-Bernard Vialles
IVR11_20157700249NUC4A

La route longeant la berge sud et est du lac de Vaires.
Phot. Jean-Bernard Vialles
IVR11_20157700250NUC4A

La berge sud du lac de Vaires.
Phot. Jean-Bernard Vialles
IVR11_20157700251NUC4A

La partie occidentale du lac de Vaires, vue depuis la berge sud.
Phot. Jean-Bernard Vialles
IVR11_20157700252NUC4A

Chemin de randonnée le long de la berge sud du lac de Vaires.
Phot. Jean-Bernard Vialles
IVR11_20157700253NUC4A

Le lac de Vaires, vu depuis le sud-ouest.
Phot. Jean-Bernard Vialles
IVR11_20157700254NUC4A

Le déversoir du lac de Vaires.
Phot. Jean-Bernard Vialles
IVR11_20157700255NUC4A

La partie sud-ouest du lac de Vaires, vue de l'est.
Phot. Jean-Bernard Vialles
IVR11_20157700256NUC4A

Groupe de bernaches sur la rive nord du lac de Vaires.
Dans le fond, la tour d'arrivée.
Phot. Jean-Bernard Vialles
IVR11_20157700257NUC4A

La piste cyclable sur la berge nord du lac de Vaires, vue depuis l'ouest.
Dans le fond, la tour d'arrivée.
Phot. Jean-Bernard Vialles
IVR11_20157700258NUC4A

La piste cyclable sur la rive nord du lac de Vaires et le bâtiment de l'UCPA, avec la tour d'arrivée.
Phot. Jean-Bernard Vialles
IVR11_20157700259NUC4A



La piste cyclable sur la rive nord du lac de Vaires, avec un cycliste, et le bâtiment de l'UCPA.
Phot. Jean-Bernard Vialles
IVR11_20157700260NUC4A

La borne du domaine de l'abbaye de Chelles, dans la partie sud du parc de Vaires.
Phot. Jean-Bernard Vialles
IVR11_20157700261NUC4A

La borne du domaine de l'abbaye de Chelles : vue de la face occidentale, portant l'emblème de l'abbaye.
Phot. Jean-Bernard Vialles
IVR11_20157700262NUC4A

L'arche du pont qui conduisait au domaine de Belle-Isle, dans la partie sud du parc de Vaires.
Phot. Jean-Bernard Vialles
IVR11_20157700263NUC4A

La maquette du projet d'aménagement de la base nautique de Vaires.
Phot. Jean-Bernard Vialles
IVR11_20157700264NUC4A



La maquette du projet d'aménagement de la base nautique de Vaires : détail de la partie orientale du site, avec la future rivière à remous artificielle.
Phot. Jean-Bernard Vialles
IVR11_20157700265NUC4A

La maquette du projet d'aménagement de la base nautique de Vaires : détail de la partie nord.
Phot. Jean-Bernard Vialles
IVR11_20157700266NUC4A

La maquette du projet d'aménagement de la base nautique de Vaires : détail de la partie est.
Phot. Jean-Bernard Vialles
IVR11_20157700267NUC4A

L'accès à la plage de Torcy.
Phot. Jean-Bernard Vialles
IVR11_20157700268NUC4A

Le bâtiment d'accès à la plage de Torcy, avec sa terrasse, vu depuis le sud.
Phot. Jean-Bernard Vialles
IVR11_20157700269NUC4A

Le lac de Torcy, vu du sud. Dans le fond, le bâtiment d'accès à la plage.
Phot. Jean-Bernard Vialles
IVR11_20157700270NUC4A

Le bâtiment d'accès à la plage de Torcy : vue prise de l'ouest, depuis la terrasse.
Phot. Jean-Bernard Vialles
IVR11_20157700271NUC4A

La plage de Torcy, vue depuis la terrasse du bâtiment d'accueil, avec son ponton.
Phot. Jean-Bernard Vialles
IVR11_20157700272NUC4A

Le lac de Torcy : pédalos amarrés près du bâtiment d'accueil.
Phot. Jean-Bernard Vialles
IVR11_20157700273NUC4A

Le lac de Torcy, vu depuis l'ouest.
Phot. Jean-Bernard Vialles
IVR11_20157700274NUC4A

Le lac de Torcy, vu du nord-ouest.
Phot. Jean-Bernard Vialles
IVR11_20157700275NUC4A

La plage de Torcy, vue de l'ouest.
Phot. Jean-Bernard Vialles
IVR11_20157700276NUC4A

La plage de Torcy et ses équipements, vue de l'ouest.
Phot. Jean-Bernard Vialles
IVR11_20157700277NUC4A

Le club d'équitation, sur le site de Torcy : le manège et les écuries, vue d'ensemble.
Phot. Jean-Bernard Vialles
IVR11_20157700278NUC4A

Le club d'équitation, sur le site de Torcy.
Phot. Jean-Bernard Vialles
IVR11_20157700279NUC4A

Le club d'équitation, sur le site de Torcy : les écuries.
Phot. Jean-Bernard Vialles
IVR11_20157700280NUC4A

Le club d'équitation, sur le site de Torcy : le manège et la carrière.
Phot. Jean-Bernard Vialles
IVR11_20157700281NUC4A

Le terrain de golf, sur le site de Torcy : vue du club-house.
Phot. Jean-Bernard Vialles
IVR11_20157700282NUC4A

Le terrain de golf, sur le site de Torcy : vue prise depuis l'ouest.
Phot. Jean-Bernard Vialles
IVR11_20157700283NUC4A

Le terrain de golf, sur le site de Torcy : vue prise depuis le sud.
Phot. Jean-Bernard Vialles
IVR11_20157700284NUC4A

Le terrain de golf, sur le site de Torcy : vue prise depuis la terrasse du club-house.
Phot. Jean-Bernard Vialles
IVR11_20157700285NUC4A

Le lac de Torcy, vu depuis la berge sud.
Phot. Jean-Bernard Vialles
IVR11_20157700286NUC4A

Le lac de Torcy, vu depuis la berge sud, en lumière du soir.
Phot. Jean-Bernard Vialles
IVR11_20157700287NUC4A

Vue d'ensemble du lac de Torcy.
Phot. Jean-Bernard Vialles
IVR11_20157700288NUC4A

Le pavillon du gardien, à l'entrée du site de Torcy : vue prise depuis le sud.
Phot. Jean-Bernard Vialles
IVR11_20157700289NUC4A

Le pavillon du gardien, à l'entrée du site de Torcy : vue prise depuis le sud-est.
Phot. Jean-Bernard Vialles
IVR11_20157700290NUC4A

Le pavillon du gardien, à l'entrée du site de Torcy : vue prise depuis l'ouest (de la route de Torcy).
Phot. Jean-Bernard Vialles
IVR11_20157700291NUC4A

Le pavillon du gardien, à l'entrée du site de Torcy : vue prise depuis le sud-ouest, de la route de Torcy.
Phot. Jean-Bernard Vialles
IVR11_20157700292NUC4A

Auteur(s) du dossier : Judith Förstel
Copyright(s) : (c) Région Ile-de-France - Inventaire général du patrimoine culturel

L'arrivée à la base nautique de Vaires, vue depuis l'est.

IVR11_20157700195NUC4A
Auteur de l'illustration : Jean-Bernard Vialles
Date de prise de vue : 2015
(c) Région Ile-de-France - Inventaire général du patrimoine culturel
communication libre, reproduction soumise à autorisation

La chocolaterie Menier à Noisiel, vue depuis le lac de Vaires.

IVR11_20157700196NUC4A
Auteur de l'illustration : Jean-Bernard Vialles
Date de prise de vue : 2015
(c) Région Ile-de-France - Inventaire général du patrimoine culturel
communication libre, reproduction soumise à autorisation

La piste cyclable longeant le lac de Vaires du côté nord, vue depuis la tour d'arrivée.

IVR11_20157700197NUC4A
Auteur de l'illustration : Jean-Bernard Vialles
Date de prise de vue : 2015
(c) Région Ile-de-France - Inventaire général du patrimoine culturel
communication libre, reproduction soumise à autorisation

La piste cyclable et le lac de Vaires, vus depuis la tour d'arrivée.

IVR11_20157700198NUC4A
Auteur de l'illustration : Jean-Bernard Vialles
Date de prise de vue : 2015
(c) Région Ile-de-France - Inventaire général du patrimoine culturel
communication libre, reproduction soumise à autorisation

Vue panoramique sur le lac de Vaires et la terrasse du bâtiment principal, depuis la tour d'arrivée.

IVR11_20157700199NUC4A
Auteur de l'illustration : Jean-Bernard Vialles
Date de prise de vue : 2015
(c) Région Ile-de-France - Inventaire général du patrimoine culturel
communication libre, reproduction soumise à autorisation

Vue panoramique sur la partie nord de la base de Vaires, depuis le sommet de la tour d'arrivée : les courts de tennis, la terrasse du café et le lac.

IVR11_20157700200NUC4A
Auteur de l'illustration : Jean-Bernard Vialles
Date de prise de vue : 2015
(c) Région Ile-de-France - Inventaire général du patrimoine culturel
communication libre, reproduction soumise à autorisation

Vue panoramique sur la partie nord du site de Vaires, depuis le sommet de la tour d'arrivée.

IVR11_20157700201NUC4A
Auteur de l'illustration : Jean-Bernard Vialles
Date de prise de vue : 2015
(c) Région Ile-de-France - Inventaire général du patrimoine culturel
communication libre, reproduction soumise à autorisation

Vue panoramique sur la partie orientale du site de Vaires, depuis la tour d'arrivée.

IVR11_20157700202NUC4A
Auteur de l'illustration : Jean-Bernard Vialles
Date de prise de vue : 2015
(c) Région Ile-de-France - Inventaire général du patrimoine culturel
communication libre, reproduction soumise à autorisation

Vue panoramique sur la partie orientale du site de Vaires, depuis la tour d'arrivée.

IVR11_20157700203NUC4A
Auteur de l'illustration : Jean-Bernard Vialles
Date de prise de vue : 2015
(c) Région Ile-de-France - Inventaire général du patrimoine culturel
communication libre, reproduction soumise à autorisation

Vue panoramique sur la partie orientale du site de Vaires, depuis la tour d'arrivée.

IVR11_20157700204NUC4A
Auteur de l'illustration : Jean-Bernard Vialles
Date de prise de vue : 2015
(c) Région Ile-de-France - Inventaire général du patrimoine culturel
communication libre, reproduction soumise à autorisation

Les sièges des juges et la ligne d'arrivée.

IVR11_20157700205NUC4A
Auteur de l'illustration : Jean-Bernard Vialles
Date de prise de vue : 2015
(c) Région Ile-de-France - Inventaire général du patrimoine culturel
communication libre, reproduction soumise à autorisation

Les gymnases au nord-est du lac de Vaires, vue panoramique prise depuis la tour d'arrivée.

IVR11_20157700206NUC4A
Auteur de l'illustration : Jean-Bernard Vialles
Date de prise de vue : 2015
(c) Région Ile-de-France - Inventaire général du patrimoine culturel
communication libre, reproduction soumise à autorisation

Les bâtiments au nord du lac de Vaires, vus depuis l'est : les gymnases et le bâtiment de l'UCPA, avec la tour d'arrivée pour les compétitions d'aviron.

IVR11_20157700207NUC4A
Auteur de l'illustration : Jean-Bernard Vialles
Date de prise de vue : 2015
(c) Région Ile-de-France - Inventaire général du patrimoine culturel
communication libre, reproduction soumise à autorisation

Le bâtiment de l'UCPA et la tour d'arrivée, vus de l'est.

IVR11_20157700208NUC4A
Auteur de l'illustration : Jean-Bernard Vialles
Date de prise de vue : 2015
(c) Région Ile-de-France - Inventaire général du patrimoine culturel
communication libre, reproduction soumise à autorisation

Le bâtiment de l'UCPA et la tour d'arrivée, vus de l'est.

IVR11_20157700209NUC4A
Auteur de l'illustration : Jean-Bernard Vialles
Date de prise de vue : 2015
(c) Région Ile-de-France - Inventaire général du patrimoine culturel
communication libre, reproduction soumise à autorisation

Le soubassement du bâtiment de l'UCPA.

IVR11_20157700210NUC4A
Auteur de l'illustration : Jean-Bernard Vialles
Date de prise de vue : 2015
(c) Région Ile-de-France - Inventaire général du patrimoine culturel
communication libre, reproduction soumise à autorisation

Le bâtiment de l'UCPA et la tour d'arrivée, vue prise depuis le sud.

IVR11_20157700211NUC4A
Auteur de l'illustration : Jean-Bernard Vialles
Date de prise de vue : 2015
(c) Région Ile-de-France - Inventaire général du patrimoine culturel
communication libre, reproduction soumise à autorisation

Le bâtiment de l'UCPA et la tour d'arrivée, vue prise depuis le sud-est.

IVR11_20157700212NUC4A
Auteur de l'illustration : Jean-Bernard Vialles
Date de prise de vue : 2015
(c) Région Ile-de-France - Inventaire général du patrimoine culturel
communication libre, reproduction soumise à autorisation

La tour d'arrivée et les canoe-kayaks, vue prise depuis le sud-est.

IVR11_20157700213NUC4A
Auteur de l'illustration : Jean-Bernard Vialles
Date de prise de vue : 2015
(c) Région Ile-de-France - Inventaire général du patrimoine culturel
communication libre, reproduction soumise à autorisation

La partie nord-est du lac de Vaires, vue prise depuis la berge, près du bâtiment de l'UCPA.

IVR11_20157700214NUC4A
Auteur de l'illustration : Jean-Bernard Vialles
Date de prise de vue : 2015
(c) Région Ile-de-France - Inventaire général du patrimoine culturel
communication libre, reproduction soumise à autorisation

Les pontons le long de la berge nord du lac de Vaires

IVR11_20157700215NUC4A
Auteur de l'illustration : Jean-Bernard Vialles
Date de prise de vue : 2015
(c) Région Ile-de-France - Inventaire général du patrimoine culturel
communication libre, reproduction soumise à autorisation

La rampe au pied du bâtiment de l'UCPA.

IVR11_20157700216NUC4A
Auteur de l'illustration : Jean-Bernard Vialles
Date de prise de vue : 2015
(c) Région Ile-de-France - Inventaire général du patrimoine culturel
communication libre, reproduction soumise à autorisation

Vue sur le lac de Vaires, depuis la rampe au pied du bâtiment de l'UCPA.

IVR11_20157700217NUC4A
Auteur de l'illustration : Jean-Bernard Vialles
Date de prise de vue : 2015
(c) Région Ile-de-France - Inventaire général du patrimoine culturel
communication libre, reproduction soumise à autorisation

Le bâtiment de l'UCPA et la tour d'arrivée, vue prise depuis l'ouest. Dans le fond, le hangar à bateaux.

IVR11_20157700218NUC4A
Auteur de l'illustration : Jean-Bernard Vialles
Date de prise de vue : 2015
(c) Région Ile-de-France - Inventaire général du patrimoine culturel
communication libre, reproduction soumise à autorisation

La passerelle de liaison entre le bâtiment de l'UCPA et les gymnases.

IVR11_20157700219NUC4A
Auteur de l'illustration : Jean-Bernard Vialles
Date de prise de vue : 2015
(c) Région Ile-de-France - Inventaire général du patrimoine culturel
communication libre, reproduction soumise à autorisation

La "maison du projet", lieu d'exposition du projet d'aménagement en cours sur le site de Vaires.

IVR11_20157700220NUC4A
Auteur de l'illustration : Jean-Bernard Vialles
Date de prise de vue : 2015
(c) Région Ile-de-France - Inventaire général du patrimoine culturel
communication libre, reproduction soumise à autorisation

Les gymnases, vus du sud-est.

IVR11_20157700221NUC4A
Auteur de l'illustration : Jean-Bernard Vialles
Date de prise de vue : 2015
(c) Région Ile-de-France - Inventaire général du patrimoine culturel
communication libre, reproduction soumise à autorisation

Le gymnase ouest. Au fond, la passerelle d'accès au bâtiment de l'UCPA.

IVR11_20157700223NUC4A
Auteur de l'illustration : Jean-Bernard Vialles
Date de prise de vue : 2015
(c) Région Ile-de-France - Inventaire général du patrimoine culturel
communication libre, reproduction soumise à autorisation

La tour d'arrivée et les gymnases vus du sud-est, depuis le parking du garage à bateaux.

IVR11_20157700224NUC4A
Auteur de l'illustration : Jean-Bernard Vialles
Date de prise de vue : 2015
(c) Région Ile-de-France - Inventaire général du patrimoine culturel
communication libre, reproduction soumise à autorisation

La tour d'arrivée et les gymnases, vus du sud-est, depuis la berge orientale du lac de Vaires.

IVR11_20157700225NUC4A
Auteur de l'illustration : Jean-Bernard Vialles
Date de prise de vue : 2015
(c) Région Ile-de-France - Inventaire général du patrimoine culturel
communication libre, reproduction soumise à autorisation

Les pontons sur la berge orientale du lac de Vaires. Dans le fond, à droite, la tour d'arrivée et les gymnases.

IVR11_20157700226NUC4A
Auteur de l'illustration : Jean-Bernard Vialles
Date de prise de vue : 2015
(c) Région Ile-de-France - Inventaire général du patrimoine culturel
communication libre, reproduction soumise à autorisation

Embarcations sur le lac de Vaires. Dans le fond, la chocolaterie Menier à Noisiel.

IVR11_20157700227NUC4A
Auteur de l'illustration : Jean-Bernard Vialles
Date de prise de vue : 2015
(c) Région Ile-de-France - Inventaire général du patrimoine culturel
communication libre, reproduction soumise à autorisation

La partie orientale du lac de Vaires, vue du nord-ouest. Dans le fond, le hangar à bateaux.

IVR11_20157700228NUC4A
Auteur de l'illustration : Jean-Bernard Vialles
Date de prise de vue : 2015
(c) Région Ile-de-France - Inventaire général du patrimoine culturel
communication libre, reproduction soumise à autorisation

L'arrivée sur la base nautique de Vaires. Dans le fond, le hangar à bateaux.

IVR11_20157700229NUC4A
Auteur de l'illustration : Jean-Bernard Vialles
Date de prise de vue : 2015
(c) Région Ile-de-France - Inventaire général du patrimoine culturel
communication libre, reproduction soumise à autorisation

La partie orientale du lac de Vaires, vue du nord-ouest (avec courreurs sur la piste cyclable). Dans le fond, le hangar à bateaux.

IVR11_20157700230NUC4A
Auteur de l'illustration : Jean-Bernard Vialles
Date de prise de vue : 2015
(c) Région Ile-de-France - Inventaire général du patrimoine culturel
communication libre, reproduction soumise à autorisation

Vue d'ensemble sur le site de Vaires, depuis le sud-est : le lac et les installations sportives (tour d'arrivée, gymnase).

IVR11_20157700231NUC4A
Auteur de l'illustration : Jean-Bernard Vialles
Date de prise de vue : 2015
(c) Région Ile-de-France - Inventaire général du patrimoine culturel
communication libre, reproduction soumise à autorisation

La partie orientale du lac de Vaires, vue de la rive nord, avec ses pontons et le hangar à bateaux.

IVR11_20157700232NUC4A
Auteur de l'illustration : Jean-Bernard Vialles
Date de prise de vue : 2015
(c) Région Ile-de-France - Inventaire général du patrimoine culturel
communication libre, reproduction soumise à autorisation

Le hangar à bateaux, vu de l'est.

IVR11_20157700233NUC4A
Auteur de l'illustration : Jean-Bernard Vialles
Date de prise de vue : 2015
(c) Région Ile-de-France - Inventaire général du patrimoine culturel
communication libre, reproduction soumise à autorisation

Le hangar à bateaux et le lac de Vaires, vus du nord-est.

IVR11_20157700234NUC4A
Auteur de l'illustration : Jean-Bernard Vialles
Date de prise de vue : 2015
(c) Région Ile-de-France - Inventaire général du patrimoine culturel
communication libre, reproduction soumise à autorisation

La partie orientale du site de Vaires, avec le hangar à bateaux. Vue prise du nord-est.

IVR11_20157700235NUC4A
Auteur de l'illustration : Jean-Bernard Vialles
Date de prise de vue : 2015
(c) Région Ile-de-France - Inventaire général du patrimoine culturel
communication libre, reproduction soumise à autorisation

Le site de Vaires, vu depuis l'est. A gauche, le hangar à bateaux. Au fond à droite, la tour d'arrivée.

IVR11_20157700236NUC4A
Auteur de l'illustration : Jean-Bernard Vialles
Date de prise de vue : 2015
(c) Région Ile-de-France - Inventaire général du patrimoine culturel
communication libre, reproduction soumise à autorisation

La partie orientale du site de Vaires. Dans le fond, le hangar à bateaux à gauche et les toits des gymnases à droite.

IVR11_20157700237NUC4A
Auteur de l'illustration : Jean-Bernard Vialles
Date de prise de vue : 2015
(c) Région Ile-de-France - Inventaire général du patrimoine culturel
communication libre, reproduction soumise à autorisation

Vue d'une des deux mares destinée à la protection des grenouilles, dans la partie nord-est du site de Vaires. Dans le fond, le hangar à bateaux.

IVR11_20157700238NUC4A
Auteur de l'illustration : Jean-Bernard Vialles
Date de prise de vue : 2015
(c) Région Ile-de-France - Inventaire général du patrimoine culturel
communication libre, reproduction soumise à autorisation

La partie orientale du site de Vaires, avec mares aménagées pour remplacer celles destinées à disparaître au cours des travaux.

IVR11_20157700239NUC4A
Auteur de l'illustration : Jean-Bernard Vialles
Date de prise de vue : 2015
(c) Région Ile-de-France - Inventaire général du patrimoine culturel
communication libre, reproduction soumise à autorisation

La partie ouest du lac de Vaires, vue du sud-ouest.

IVR11_20157700240NUC4A
Auteur de l'illustration : Jean-Bernard Vialles
Date de prise de vue : 2015
(c) Région Ile-de-France - Inventaire général du patrimoine culturel
communication libre, reproduction soumise à autorisation

La partie ouest du lac de Vaires, vue du sud-ouest. Au premier plan, roselière ; dans le fond, les bâtiments de la base nautique.

IVR11_20157700241NUC4A
Auteur de l'illustration : Jean-Bernard Vialles
Date de prise de vue : 2015
(c) Région Ile-de-France - Inventaire général du patrimoine culturel
communication libre, reproduction soumise à autorisation

Les gymnases et la tour d'arrivée vus du sud, depuis la berge opposée.

IVR11_20157700242NUC4A
Auteur de l'illustration : Jean-Bernard Vialles
Date de prise de vue : 2015
(c) Région Ile-de-France - Inventaire général du patrimoine culturel
communication libre, reproduction soumise à autorisation

Les gymnases et la tour d'arrivée, vus du sud-ouest, depuis la berge opposée.

IVR11_20157700243NUC4A
Auteur de l'illustration : Jean-Bernard Vialles
Date de prise de vue : 2015
(c) Région Ile-de-France - Inventaire général du patrimoine culturel
communication libre, reproduction soumise à autorisation

Vue sur le lac de Vaires, depuis la berge sud. Dans le fond, les gymnases et la tour d'arrivée.

IVR11_20157700244NUC4A
Auteur de l'illustration : Jean-Bernard Vialles
Date de prise de vue : 2015
(c) Région Ile-de-France - Inventaire général du patrimoine culturel
communication libre, reproduction soumise à autorisation

Vue sur le lac de Vaires, depuis la berge sud.

IVR11_20157700245NUC4A
Auteur de l'illustration : Jean-Bernard Vialles
Date de prise de vue : 2015
(c) Région Ile-de-France - Inventaire général du patrimoine culturel
communication libre, reproduction soumise à autorisation

Chemin de randonnée, le long de la rive sud du lac de Vaires.

IVR11_20157700246NUC4A
Auteur de l'illustration : Jean-Bernard Vialles
Date de prise de vue : 2015
(c) Région Ile-de-France - Inventaire général du patrimoine culturel
communication libre, reproduction soumise à autorisation

La partie sud-est du lac de Vaires.

IVR11_20157700247NUC4A
Auteur de l'illustration : Jean-Bernard Vialles
Date de prise de vue : 2015
(c) Région Ile-de-France - Inventaire général du patrimoine culturel
communication libre, reproduction soumise à autorisation

La route longeant la berge sud du lac de Vaires.

IVR11_20157700248NUC4A
Auteur de l'illustration : Jean-Bernard Vialles
Date de prise de vue : 2015
(c) Région Ile-de-France - Inventaire général du patrimoine culturel
communication libre, reproduction soumise à autorisation

La partie sud-est du site de Vaires. Dans le fond, le hangar à bateaux (à droite) et les toits des gymnases (à gauche).

IVR11_20157700249NUC4A
Auteur de l'illustration : Jean-Bernard Vialles
Date de prise de vue : 2015
(c) Région Ile-de-France - Inventaire général du patrimoine culturel
communication libre, reproduction soumise à autorisation

La route longeant la berge sud et est du lac de Vaires.

IVR11_20157700250NUC4A
Auteur de l'illustration : Jean-Bernard Vialles
Date de prise de vue : 2015
(c) Région Ile-de-France - Inventaire général du patrimoine culturel
communication libre, reproduction soumise à autorisation

La berge sud du lac de Vaires.

IVR11_20157700251NUC4A
Auteur de l'illustration : Jean-Bernard Vialles
Date de prise de vue : 2015
(c) Région Ile-de-France - Inventaire général du patrimoine culturel
communication libre, reproduction soumise à autorisation

La partie occidentale du lac de Vaires, vue depuis la berge sud.

IVR11_20157700252NUC4A
Auteur de l'illustration : Jean-Bernard Vialles
Date de prise de vue : 2015
(c) Région Ile-de-France - Inventaire général du patrimoine culturel
communication libre, reproduction soumise à autorisation

Chemin de randonnée le long de la berge sud du lac de Vaires.

IVR11_20157700253NUC4A
Auteur de l'illustration : Jean-Bernard Vialles
Date de prise de vue : 2015
(c) Région Ile-de-France - Inventaire général du patrimoine culturel
communication libre, reproduction soumise à autorisation

Le lac de Vaires, vu depuis le sud-ouest.

IVR11_20157700254NUC4A
Auteur de l'illustration : Jean-Bernard Vialles
Date de prise de vue : 2015
(c) Région Ile-de-France - Inventaire général du patrimoine culturel
communication libre, reproduction soumise à autorisation

Le déversoir du lac de Vaires.

IVR11_20157700255NUC4A
Auteur de l'illustration : Jean-Bernard Vialles
Date de prise de vue : 2015
(c) Région Ile-de-France - Inventaire général du patrimoine culturel
communication libre, reproduction soumise à autorisation

La partie sud-ouest du lac de Vaires, vue de l'est.

IVR11_20157700256NUC4A
Auteur de l'illustration : Jean-Bernard Vialles
Date de prise de vue : 2015
(c) Région Ile-de-France - Inventaire général du patrimoine culturel
communication libre, reproduction soumise à autorisation

Groupe de bernaches sur la rive nord du lac de Vaires. Dans le fond, la tour d'arrivée.

IVR11_20157700257NUC4A
Auteur de l'illustration : Jean-Bernard Vialles
Date de prise de vue : 2015
(c) Région Ile-de-France - Inventaire général du patrimoine culturel
communication libre, reproduction soumise à autorisation

La piste cyclable sur la berge nord du lac de Vaires, vue depuis l'ouest. Dans le fond, la tour d'arrivée.

IVR11_20157700258NUC4A
Auteur de l'illustration : Jean-Bernard Vialles
Date de prise de vue : 2015
(c) Région Ile-de-France - Inventaire général du patrimoine culturel
communication libre, reproduction soumise à autorisation

La piste cyclable sur la rive nord du lac de Vaires et le bâtiment de l'UCPA, avec la tour d'arrivée.

IVR11_20157700259NUC4A
Auteur de l'illustration : Jean-Bernard Vialles
Date de prise de vue : 2015
(c) Région Ile-de-France - Inventaire général du patrimoine culturel
communication libre, reproduction soumise à autorisation

La piste cyclable sur la rive nord du lac de Vaires, avec un cycliste, et le bâtiment de l'UCPA.

IVR11_20157700260NUC4A
Auteur de l'illustration : Jean-Bernard Vialles
Date de prise de vue : 2015
(c) Région Ile-de-France - Inventaire général du patrimoine culturel
communication libre, reproduction soumise à autorisation

La borne du domaine de l'abbaye de Chelles, dans la partie sud du parc de Vaires.

IVR11_20157700261NUC4A
Auteur de l'illustration : Jean-Bernard Vialles
Date de prise de vue : 2015
(c) Région Ile-de-France - Inventaire général du patrimoine culturel
communication libre, reproduction soumise à autorisation

La borne du domaine de l'abbaye de Chelles : vue de la face occidentale, portant l'emblème de l'abbaye.

IVR11_20157700262NUC4A
Auteur de l'illustration : Jean-Bernard Vialles
Date de prise de vue : 2015
(c) Région Ile-de-France - Inventaire général du patrimoine culturel
communication libre, reproduction soumise à autorisation

L'arche du pont qui conduisait au domaine de Belle-Isle, dans la partie sud du parc de Vaires.

IVR11_20157700263NUC4A
Auteur de l'illustration : Jean-Bernard Vialles
Date de prise de vue : 2015
(c) Région Ile-de-France - Inventaire général du patrimoine culturel
communication libre, reproduction soumise à autorisation



La maquette du projet d'aménagement de la base nautique de Vaires.

IVR11_20157700264NUC4A
Auteur de l'illustration : Jean-Bernard Vialles
Date de prise de vue : 2015
(c) Région Ile-de-France - Inventaire général du patrimoine culturel
communication libre, reproduction soumise à autorisation



La maquette du projet d'aménagement de la base nautique de Vaires : détail de la partie orientale du site, avec la future rivière à remous artificielle.

IVR11_20157700265NUC4A
Auteur de l'illustration : Jean-Bernard Vialles
Date de prise de vue : 2015
(c) Région Ile-de-France - Inventaire général du patrimoine culturel
communication libre, reproduction soumise à autorisation



La maquette du projet d'aménagement de la base nautique de Vaires : détail de la partie nord.

IVR11_20157700266NUC4A
Auteur de l'illustration : Jean-Bernard Vialles
Date de prise de vue : 2015
(c) Région Ile-de-France - Inventaire général du patrimoine culturel
communication libre, reproduction soumise à autorisation

La maquette du projet d'aménagement de la base nautique de Vaires : détail de la partie est.

IVR11_20157700267NUC4A
Auteur de l'illustration : Jean-Bernard Vialles
Date de prise de vue : 2015
(c) Région Ile-de-France - Inventaire général du patrimoine culturel
communication libre, reproduction soumise à autorisation

L'accès à la plage de Torcy.

IVR11_20157700268NUC4A
Auteur de l'illustration : Jean-Bernard Vialles
Date de prise de vue : 2015
(c) Région Ile-de-France - Inventaire général du patrimoine culturel
communication libre, reproduction soumise à autorisation

Le bâtiment d'accès à la plage de Torcy, avec sa terrasse, vu depuis le sud.

IVR11_20157700269NUC4A
Auteur de l'illustration : Jean-Bernard Vialles
Date de prise de vue : 2015
(c) Région Ile-de-France - Inventaire général du patrimoine culturel
communication libre, reproduction soumise à autorisation

Le lac de Torcy, vu du sud. Dans le fond, le bâtiment d'accès à la plage.

IVR11_20157700270NUC4A
Auteur de l'illustration : Jean-Bernard Vialles
Date de prise de vue : 2015
(c) Région Ile-de-France - Inventaire général du patrimoine culturel
communication libre, reproduction soumise à autorisation

Le bâtiment d'accès à la plage de Torcy : vue prise de l'ouest, depuis la terrasse.

IVR11_20157700271NUC4A
Auteur de l'illustration : Jean-Bernard Vialles
Date de prise de vue : 2015
(c) Région Ile-de-France - Inventaire général du patrimoine culturel
communication libre, reproduction soumise à autorisation

La plage de Torcy, vue depuis la terrasse du bâtiment d'accueil, avec son ponton.

IVR11_20157700272NUC4A
Auteur de l'illustration : Jean-Bernard Vialles
Date de prise de vue : 2015
(c) Région Ile-de-France - Inventaire général du patrimoine culturel
communication libre, reproduction soumise à autorisation

Le lac de Torcy : pédalos amarrés près du bâtiment d'accueil.

IVR11_20157700273NUC4A
Auteur de l'illustration : Jean-Bernard Vialles
Date de prise de vue : 2015
(c) Région Ile-de-France - Inventaire général du patrimoine culturel
communication libre, reproduction soumise à autorisation

Le lac de Torcy, vu depuis l'ouest.

IVR11_20157700274NUC4A
Auteur de l'illustration : Jean-Bernard Vialles
Date de prise de vue : 2015
(c) Région Ile-de-France - Inventaire général du patrimoine culturel
communication libre, reproduction soumise à autorisation

Le lac de Torcy, vu du nord-ouest.

IVR11_20157700275NUC4A
Auteur de l'illustration : Jean-Bernard Vialles
Date de prise de vue : 2015
(c) Région Ile-de-France - Inventaire général du patrimoine culturel
communication libre, reproduction soumise à autorisation

La plage de Torcy, vue de l'ouest.

IVR11_20157700276NUC4A
Auteur de l'illustration : Jean-Bernard Vialles
Date de prise de vue : 2015
(c) Région Ile-de-France - Inventaire général du patrimoine culturel
communication libre, reproduction soumise à autorisation

La plage de Torcy et ses équipements, vue de l'ouest.

IVR11_20157700277NUC4A
Auteur de l'illustration : Jean-Bernard Vialles
Date de prise de vue : 2015
(c) Région Ile-de-France - Inventaire général du patrimoine culturel
communication libre, reproduction soumise à autorisation

Le club d'équitation, sur le site de Torcy : le manège et les écuries, vue d'ensemble.

IVR11_20157700278NUC4A
Auteur de l'illustration : Jean-Bernard Vialles
Date de prise de vue : 2015
(c) Région Ile-de-France - Inventaire général du patrimoine culturel
communication libre, reproduction soumise à autorisation

Le club d'équitation, sur le site de Torcy.

IVR11_20157700279NUC4A
Auteur de l'illustration : Jean-Bernard Vialles
Date de prise de vue : 2015
(c) Région Ile-de-France - Inventaire général du patrimoine culturel
communication libre, reproduction soumise à autorisation

Le club d'équitation, sur le site de Torcy : les écuries.

IVR11_20157700280NUC4A
Auteur de l'illustration : Jean-Bernard Vialles
Date de prise de vue : 2015
(c) Région Ile-de-France - Inventaire général du patrimoine culturel
communication libre, reproduction soumise à autorisation

Le club d'équitation, sur le site de Torcy : le manège et la carrière.

IVR11_20157700281NUC4A
Auteur de l'illustration : Jean-Bernard Vialles
Date de prise de vue : 2015
(c) Région Ile-de-France - Inventaire général du patrimoine culturel
communication libre, reproduction soumise à autorisation

Le terrain de golf, sur le site de Torcy : vue du club-house.

IVR11_20157700282NUC4A
Auteur de l'illustration : Jean-Bernard Vialles
Date de prise de vue : 2015
(c) Région Ile-de-France - Inventaire général du patrimoine culturel
communication libre, reproduction soumise à autorisation

Le terrain de golf, sur le site de Torcy : vue prise depuis l'ouest.

IVR11_20157700283NUC4A
Auteur de l'illustration : Jean-Bernard Vialles
Date de prise de vue : 2015
(c) Région Ile-de-France - Inventaire général du patrimoine culturel
communication libre, reproduction soumise à autorisation

Le terrain de golf, sur le site de Torcy : vue prise depuis le sud.

IVR11_20157700284NUC4A
Auteur de l'illustration : Jean-Bernard Vialles
Date de prise de vue : 2015
(c) Région Ile-de-France - Inventaire général du patrimoine culturel
communication libre, reproduction soumise à autorisation

Le terrain de golf, sur le site de Torcy : vue prise depuis la terrasse du club-house.

IVR11_20157700285NUC4A
Auteur de l'illustration : Jean-Bernard Vialles
Date de prise de vue : 2015
(c) Région Ile-de-France - Inventaire général du patrimoine culturel
communication libre, reproduction soumise à autorisation

Le lac de Torcy, vu depuis la berge sud.

IVR11_20157700286NUC4A
Auteur de l'illustration : Jean-Bernard Vialles
Date de prise de vue : 2015
(c) Région Ile-de-France - Inventaire général du patrimoine culturel
communication libre, reproduction soumise à autorisation

Le lac de Torcy, vu depuis la berge sud, en lumière du soir.

IVR11_20157700287NUC4A
Auteur de l'illustration : Jean-Bernard Vialles
Date de prise de vue : 2015
(c) Région Ile-de-France - Inventaire général du patrimoine culturel
communication libre, reproduction soumise à autorisation

Vue d'ensemble du lac de Torcy.

IVR11_20157700288NUC4A
Auteur de l'illustration : Jean-Bernard Vialles
Date de prise de vue : 2015
(c) Région Ile-de-France - Inventaire général du patrimoine culturel
communication libre, reproduction soumise à autorisation

Le pavillon du gardien, à l'entrée du site de Torcy : vue prise depuis le sud.

IVR11_20157700289NUC4A
Auteur de l'illustration : Jean-Bernard Vialles
Date de prise de vue : 2015
(c) Région Ile-de-France - Inventaire général du patrimoine culturel
communication libre, reproduction soumise à autorisation

Le pavillon du gardien, à l'entrée du site de Torcy : vue prise depuis le sud-est.

IVR11_20157700290NUC4A
Auteur de l'illustration : Jean-Bernard Vialles
Date de prise de vue : 2015
(c) Région Ile-de-France - Inventaire général du patrimoine culturel
communication libre, reproduction soumise à autorisation

Le pavillon du gardien, à l'entrée du site de Torcy : vue prise depuis l'ouest (de la route de Torcy).

IVR11_20157700291NUC4A
Auteur de l'illustration : Jean-Bernard Vialles
Date de prise de vue : 2015
(c) Région Ile-de-France - Inventaire général du patrimoine culturel
communication libre, reproduction soumise à autorisation

Le pavillon du gardien, à l'entrée du site de Torcy : vue prise depuis le sud-ouest, de la route de Torcy.

IVR11_20157700292NUC4A
Auteur de l'illustration : Jean-Bernard Vialles
Date de prise de vue : 2015
(c) Région Ile-de-France - Inventaire général du patrimoine culturel
communication libre, reproduction soumise à autorisation