Île-de-France, Yvelines
Andrésy
boulevard Noël-Marc

maison de notable dite les Tilleuls, actuellement mairie

Références du dossier

Numéro de dossier : IA78001156
Date de l'enquête initiale : 2006
Date(s) de rédaction : 2006
Cadre de l'étude : inventaire topographique
Degré d'étude : étudié

Désignation

Dénomination : maison
Genre du destinataire : de maître
Appellation : Les Tilleuls
Parties constituantes non étudiées : jardin, cellier, grotte artificielle, kiosque

Compléments de localisation

Milieu d'implantation : en ville
Références cadastrales : . 1983 AT 718, 9991

Historique

En 1731 la parcelle était occupée par une maison de campagne comme le montre le plan terrier. En 1861 Jean Anatolie déclare une construction nouvelle sur cette parcelle. Elle a appartenu à Jean-Baptiste de Dosme couturier sous le Second Empire dont le fils, Ferdinand François sera maire d'Andrésy (Club Historique d'Andrésy). Elle est désignée comme villa des Tilleuls dans la monographie de l'Instituteur. Elle a été achetée en 1946 par la municipalité puis transformée en mairie.

Période(s) principale(s) : 3e quart 19e siècle
Dates : 1861 (daté par source)
Auteur(s) de l'oeuvre : maître d'oeuvre inconnu ()

Description

Cette maison de notable de style Louis XV avait une belle modénature : corniche à modillons, encadrement des baies, cuirs découpés, crête de faîte comme le montre le cliché pris par l'auteur de la monographie de l'instituteur. Le jardin comportait de nombreuses fabriques dont il reste quelques vestiges : un kiosque dont il reste le soubassement et une fausse grotte en fait composée de deux berceaux de cave qui doivent dater de la propriété antérieure et les statues de lions à l'entrée.

Eléments descriptifs

Matériau(x) du gros-oeuvre, mise en oeuvre et revêtement : calcaire ; enduit ; moellon
Matériau(x) de couverture : ardoise
Étage(s) ou vaisseau(x) : rez-de-chaussée surélevé, 1 étage carré, étage de comble
Couvrements : voûte en berceau plein-cintre
Type(s) de couverture : toit à longs pans brisés ; croupe

Décor

Techniques : sculpture (étudié)

Statut, intérêt et protection

Éléments remarquables : cellier
Statut de la propriété : propriété de la commune

Présentation

La totalité du dossier (incluant aussi la synthèse et/ou la bibliographie) est disponible en bas de page dans la rubrique "Documentation – Liens web".

Liens web

- /dossinventaire/pdf/IA78001156.pdf : /dossinventaire/pdf/IA78001156.pdf

Illustrations

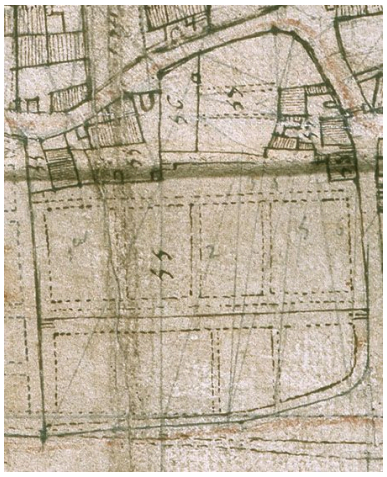

Il y avait une maison de villégiature au XVIIIe siècle (détruite). Détail du plan de la seigneurie d'Andrésy de 1731. Dessin plume. (AN, N IV Seine-et-Oise 19). Phot. Laurent Kruszyk IVR11_20067801023NUCA



Vue d'ensemble. Photographie. Tiré de : Monographie de l'instituteur. (AD Yvelines). Phot. Archives départementales des Yvelines (reproduction), Autr. Louis Rémy Sabattier IVR11_20087800599NUC2A



Vue d'ensemble du parc qui s'étend devant la maison. on aperçoit à droite le kiosque dont il reste le soubassement. Carte postale. (AD Yvelines). Phot. Archives départementales des Yvelines (reproduction), Autr. Louis Rémy Sabattier IVR11_20087800640NUC2A

Facade principale. Photographie. (Musée de l'Ile-de-France). Phot. Jean-Bernard Vialles, Autr. Louis Rémy Sabattier IVR11_20027800585XB

Vue d'ensemble depuis la Seine. Phot. Laurent Kruszyk IVR11_20067800222XA

Vestige d'un kiosque donnant sur la Seine. Phot. Laurent Kruszyk IVR11_20067800546XA

Vestige d'une fontaine en rocaille.
Phot. Laurent Kruszyk
IVR11_20067800548XA

Entrée d'une grotte artificielle dans le jardin.
Phot. Laurent Kruszyk
IVR11_20067800228XA



première cave voûtée en berceau à l'arrière de la grotte artificielle.
Phot. Laurent Kruszyk
IVR11_20067800923X

porte de communication entre la première cave et la deuxième cave à l'arrière de la grotte artificielle.
Phot. Laurent Kruszyk
IVR11_20067800925X



La deuxième cave à l'arrière de la grotte artificielle.
Phot. Laurent Kruszyk
IVR11_20067800927X



Entrée d'une cave se trouvant sous la rue du Moussel.
Phot. Laurent Kruszyk
IVR11_20067800929X

Arcs doubleaux de la cave se trouvant sous la rue du Moussel.
Phot. Laurent Kruszyk
IVR11_20067800931X

Dossiers liés

Oeuvre(s) partie(s) constituante(s) étudiée(s) : maison de villégiature, boulevard Noël-Marc ()
Oeuvre(s) contenue(s) :
Oeuvre(s) en rapport :

ville d'Andrésy (IA78000943) Île-de-France, Yvelines, Andrésy
maison de villégiature, boulevard Noël-Marc ()

Auteur(s) du dossier : Roselyne Bussière
Copyright(s) : (c) Région Ile-de-France - Inventaire général du patrimoine culturel

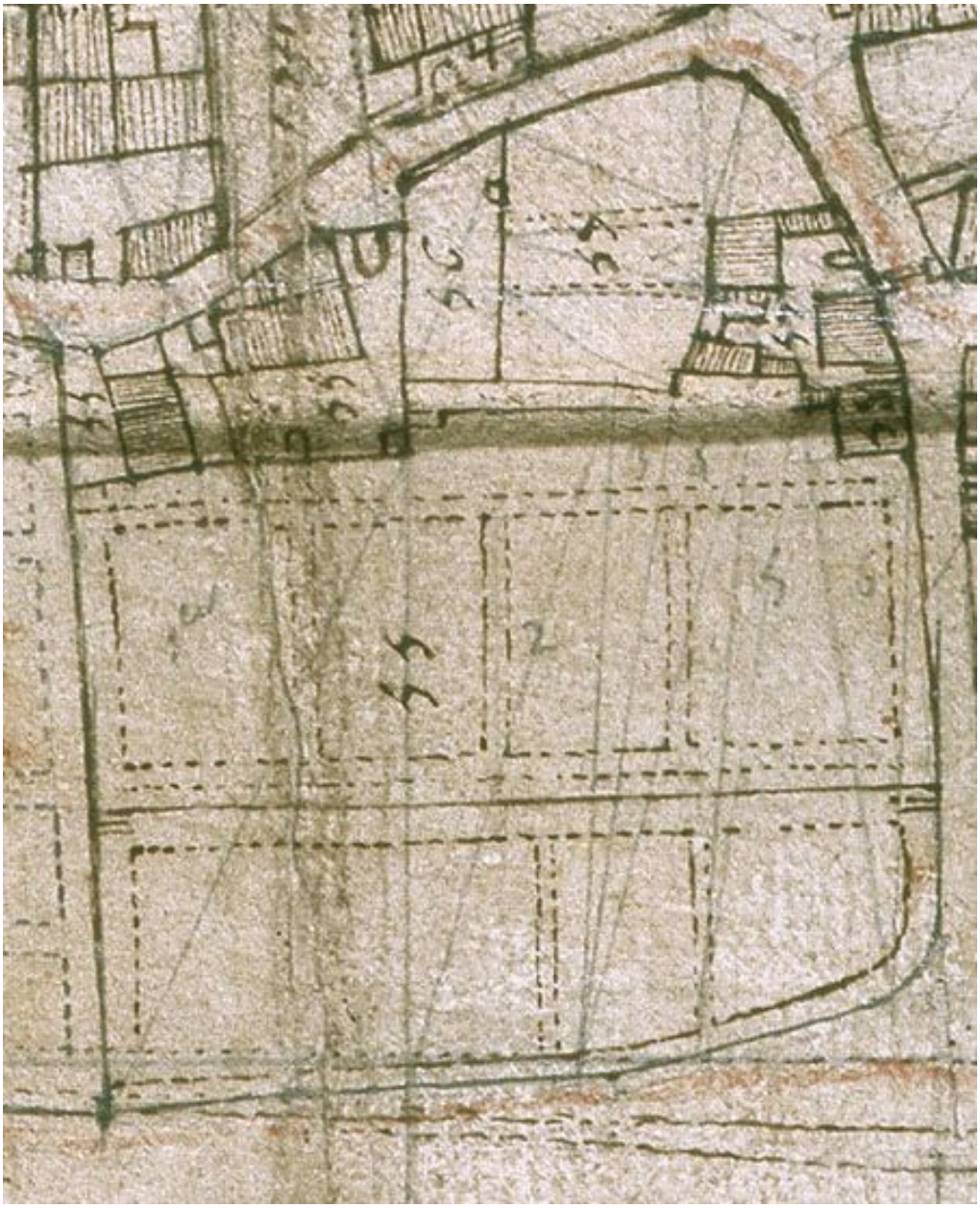

Il y avait une maison de villégiature au XVIIIe siècle (détruite). Détail du plan de la seigneurie d'Andrésy de 1731. Dessin plume. (AN, N IV Seine-et-Oise 19).

IVR11_20067801023NUCA
Auteur de l'illustration : Laurent Kruszyk
Date de prise de vue : 2006
(c) Région Ile-de-France - Inventaire général du patrimoine culturel ; (c) Ministère de la culture
communication libre, reproduction soumise à autorisation



Vue d'ensemble. Photographie. Tiré de : Monographie de l'instituteur. (AD Yvelines).

IVR11_20087800599NUC2A
Auteur de l'illustration : Archives départementales des Yvelines (reproduction)
Auteur du document reproduit : Louis Rémy Sabattier
Date de prise de vue : 2008
(c) Région Ile-de-France - Inventaire général du patrimoine culturel ; (c) Conseil général des Yvelines
communication libre, reproduction soumise à autorisation



Vue d'ensemble du parc qui s'étend devant la maison. on aperçoit à droite le kiosque dont il reste le soubassement. Carte postale. (AD Yvelines).

IVR11_20087800640NUC2A
Auteur de l'illustration : Archives départementales des Yvelines (reproduction)
Auteur du document reproduit : Louis Rémy Sabattier
Date de prise de vue : 2008
(c) Région Ile-de-France - Inventaire général du patrimoine culturel ; (c) Conseil général des Yvelines
communication libre, reproduction soumise à autorisation

Facade principale. Photographie. (Musée de l'Ile-de-France).

IVR11_20027800585XB
Auteur de l'illustration : Jean-Bernard Vialles
Auteur du document reproduit : Louis Rémy Sabattier
Date de prise de vue : 2002
(c) Région Ile-de-France - Inventaire général du patrimoine culturel ; (c) Conseil général des Hauts-de-Seine
communication libre, reproduction soumise à autorisation

Vue d'ensemble depuis la Seine.

IVR11_20067800222XA
Auteur de l'illustration : Laurent Kruszyk
Date de prise de vue : 2006
(c) Région Ile-de-France - Inventaire général du patrimoine culturel
communication libre, reproduction soumise à autorisation

Vestige d'un kiosque donnant sur la Seine.

IVR11_20067800546XA
Auteur de l'illustration : Laurent Kruszyk
Date de prise de vue : 2006
(c) Région Ile-de-France - Inventaire général du patrimoine culturel
communication libre, reproduction soumise à autorisation

Vestige d'une fontaine en rocaille.

IVR11_20067800548XA
Auteur de l'illustration : Laurent Kruszyk
Date de prise de vue : 2006
(c) Région Ile-de-France - Inventaire général du patrimoine culturel
communication libre, reproduction soumise à autorisation

Entrée d'une grotte artificielle dans le jardin.

IVR11_20067800228XA
Auteur de l'illustration : Laurent Kruszyk
Date de prise de vue : 2006
(c) Région Ile-de-France - Inventaire général du patrimoine culturel
communication libre, reproduction soumise à autorisation



première cave voûtée en berceau à l'arrière de la grotte artificielle.

IVR11_20067800923X
Auteur de l'illustration : Laurent Kruszyk
Date de prise de vue : 2006
(c) Région Ile-de-France - Inventaire général du patrimoine culturel
communication libre, reproduction soumise à autorisation

porte de communication entre la première cave et la deuxième cave à l'arrière de la grotte artificielle.

IVR11_20067800925X
Auteur de l'illustration : Laurent Kruszyk
Date de prise de vue : 2006
(c) Région Ile-de-France - Inventaire général du patrimoine culturel
communication libre, reproduction soumise à autorisation



La deuxième cave à l'arrière de la grotte artificielle.

IVR11_20067800927X
Auteur de l'illustration : Laurent Kruszyk
Date de prise de vue : 2006
(c) Région Ile-de-France - Inventaire général du patrimoine culturel
communication libre, reproduction soumise à autorisation

Entrée d'une cave se trouvant sous la rue du Moussel.

IVR11_20067800929X
Auteur de l'illustration : Laurent Kruszyk
Date de prise de vue : 2006
(c) Région Ile-de-France - Inventaire général du patrimoine culturel
communication libre, reproduction soumise à autorisation

Arcs doubleaux de la cave se trouvant sous la rue du Moussel.

IVR11_20067800931X
Auteur de l'illustration : Laurent Kruszyk
Date de prise de vue : 2006
(c) Région Ile-de-France - Inventaire général du patrimoine culturel
communication libre, reproduction soumise à autorisation