Île-de-France, Yvelines
Maurecourt
18 rue Carnot

maison de vigneron, 18 rue Carnot

Références du dossier

Numéro de dossier : IA78002063
Date de l'enquête initiale : 2007
Date(s) de rédaction : 2008
Cadre de l'étude : inventaire topographique
Degré d'étude : étudié

Désignation

Dénomination : maison
Genre du destinataire : de vigneron
Parties constituantes non étudiées : cellier

Compléments de localisation

Milieu d'implantation : en ville
Références cadastrales : . 1983 AI 108, 339

Historique

Des bâtiments sont attestés sur le plan de 1701, sans qu'on puisse en préciser la nature. Le plan de 1731 est plus explicite : il permet de voir que la partie la plus ancienne est celle des celliers n°1, 2 et 3. En revanche la partie où se trouve le cellier n°4 est postérieure (mais existe en 1821). Le passage charretier est postérieur au cadastre napoléonien. Cette propriété a été à un moment englobée dans la ferme voisine.

Période(s) principale(s) : 18e siècle, 19e siècle
Auteur(s) de l'oeuvre : maître d'oeuvre inconnu ()

Description

Entrée par un passage charretier très haut à gauche duquel se trouve le cellier n°1 très profond (moins 2, 54 m). On y accède par un escalier qui a été modifié mais qui à l'origine devait déboucher dans le passage. Ce cellier a une voûte bien appareillée. Au dessus petit corps de bâtiment composé de deux pièces d'habitation superposées. Ensuite bâtiment perpendiculaire en deux parties : la première est effondrée et regarde vers l'autre parcelle. La seconde comporte un cellier plafonné (cellier n°2) en rez-de-chaussée et un grenier à l'étage à charpente apparente. Le bâtiment suivant, placé perpendiculairement, comportait une habitation (deux pièces en rez-de-chaussée surélevé) un cellier voûté en dessous (cellier n°3). Un autre bâtiment qui lui était accolé a été détruit. Ensuite en face de l'entrée un vaste hangar à charpente moisée. En retour, en héberge, un bâtiment en appentis. Le bâtiment d'habitation actuel à un étage tourne quasiment le dos à la cour. Ses ouvertures sont essentiellement du côté de la rue. Il est en deux parties dont la plus ancienne comporte un cellier voûté (cellier n°4).

Eléments descriptifs

Matériau(x) du gros-oeuvre, mise en oeuvre et revêtement : calcaire ; enduit ; moellon
Matériau(x) de couverture : tuile mécanique, tuile plate
Étage(s) ou vaisseau(x) : 1 étage carré
Couvrements : voûte en berceau
Type(s) de couverture : toit à longs pans ; appentis ; pignon couvert

Statut, intérêt et protection

Éléments remarquables : cellier
Statut de la propriété : propriété privée

Liens web

- /dossinventaire/pdf/IA78002063.pdf : /dossinventaire/pdf/IA78002063.pdf

Illustrations

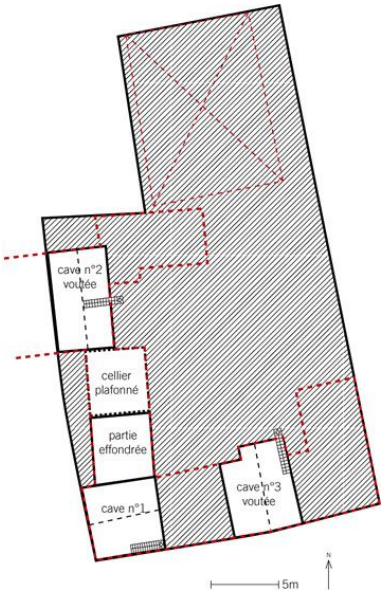

Plan de situation des caves.
Dess. Diane Bétored
IVR11_20097800020NUDA

Plan du nouveau domaine d'Andrésy appartenant au chapitre (1702). Vue cavalière des deux maisons, 18 et 20 rue Carnot en 1702. Dessin plume aquarellé. (AN, N I Seine-et-Oise 52).
Phot. Laurent Kruszyk
IVR11_20087800021NUC1A

Plan de la seigneurie d'Andrésy, 1731 des deux maisons 18 et 20 rue Carnot. (AN, N IV Seine-et-Oise 19).
Phot. Laurent Kruszyk
IVR11_20087800019NUC1A

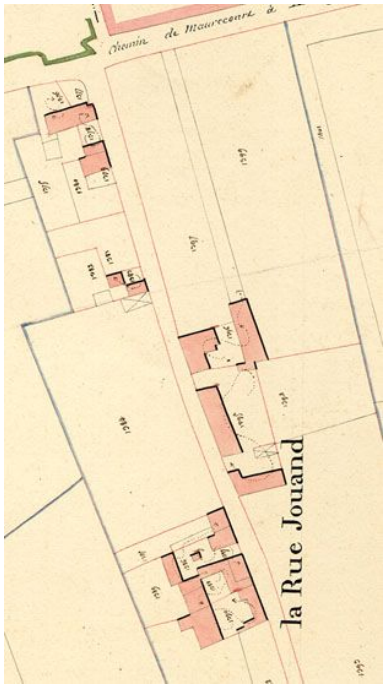

Plan sur le cadastre napoléonien des deux maisons 18 et 20 rue Carnot. (AD Yvelines).

Façade sur rue.
Phot. Laurent Kruszyk
IVR11_20077800421XA

Charpente du grenier au dessus du cellier.
Phot. Laurent Kruszyk
IVR11_20077800422XA

Phot. Archives départementales des Yvelines (reproduction)
IVR11_20087800020NUC1A

Lattis du plafond de l'ancienne habitation.
Phot. Laurent Kruszyk
IVR11_20077800424XA

Lattis en mauvais état du plafond de la seconde pièce de l'ancienne habitation.
Phot. Laurent Kruszyk
IVR11_20077800426XA

Entrée de la cave semi enterrée sous l'ancien logis.
Phot. Laurent Kruszyk
IVR11_20077800428XA

Entrée de la cave semi enterrée sous l'ancien logis détail d'une bouche d'aération au dessus de la porte.
Phot. Laurent Kruszyk
IVR11_20077800430XA

Vue d'ensemble de la cave semi enterrée sous l'ancien logis.
Phot. Laurent Kruszyk
IVR11_20077800432XA

Entrée de la cave très profonde se trouvant à l'entrée sous le passage charretier.
Phot. Laurent Kruszyk
IVR11_20077800434XA

Dossiers liés

Oeuvre(s) partie(s) constituante(s) étudiée(s) : maison de vigneron, 20 rue Carnot ()
Oeuvre(s) contenue(s) :
Oeuvre(s) en rapport :
ville de Maurecourt (IA78002096) Île-de-France, Yvelines, Maurecourt

Auteur(s) du dossier : Roselyne Bussière
Copyright(s) : (c) Région Ile-de-France - Inventaire général du patrimoine culturel

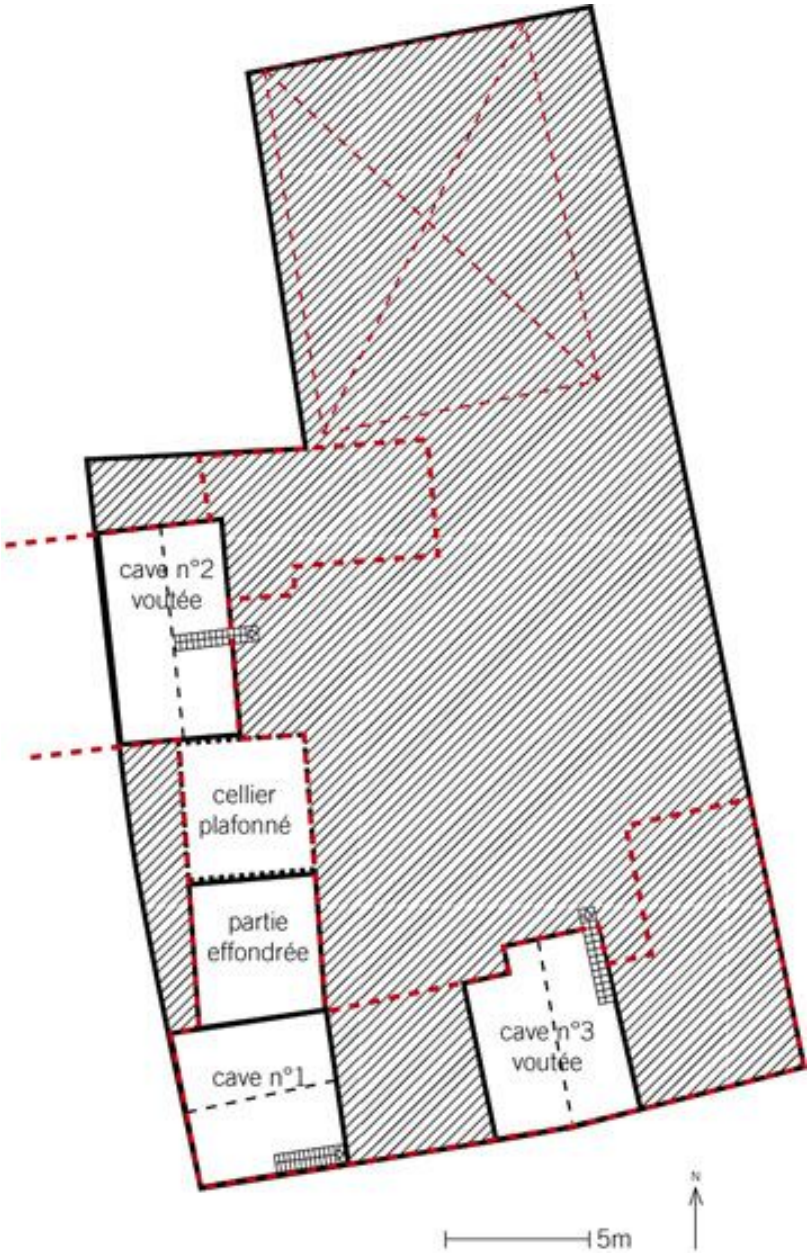

Plan de situation des caves.

IVR11_20097800020NUDA
Auteur de l'illustration : Diane Bétored
Date de prise de vue : 2009
(c) Région Ile-de-France - Inventaire général du patrimoine culturel
communication libre, reproduction soumise à autorisation

Plan du nouveau domaine d'Andrésy appartenant au chapitre (1702). Vue cavalière des deux maisons, 18 et 20 rue Carnot en 1702. Dessin plume aquarellé. (AN, N I Seine-et-Oise 52).

IVR11_20087800021NUC1A
Auteur de l'illustration : Laurent Kruszyk
Date de prise de vue : 2008
(c) Région Ile-de-France - Inventaire général du patrimoine culturel ; (c) Ministère de la culture
communication libre, reproduction soumise à autorisation

Plan de la seigneurie d'Andrésy, 1731 des deux maisons 18 et 20 rue Carnot. (AN, N IV Seine-et-Oise 19).

IVR11_20087800019NUC1A
Auteur de l'illustration : Laurent Kruszyk
Date de prise de vue : 2008
(c) Région Ile-de-France - Inventaire général du patrimoine culturel ; (c) Ministère de la culture
communication libre, reproduction soumise à autorisation

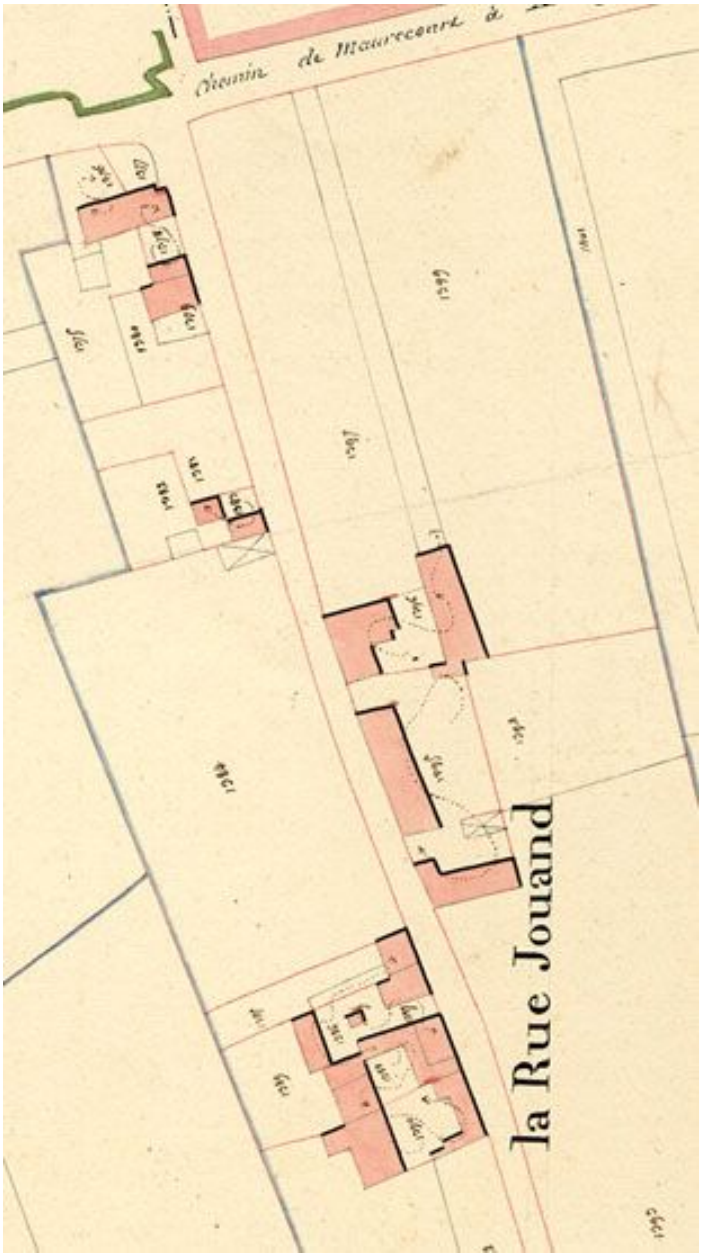

Plan sur le cadastre napoléonien des deux maisons 18 et 20 rue Carnot. (AD Yvelines).

IVR11_20087800020NUC1A
Auteur de l'illustration : Archives départementales des Yvelines (reproduction)
Date de prise de vue : 2008
(c) Région Ile-de-France - Inventaire général du patrimoine culturel ; (c) Conseil général des Yvelines
communication libre, reproduction soumise à autorisation

Façade sur rue.

IVR11_20077800421XA
Auteur de l'illustration : Laurent Kruszyk
Date de prise de vue : 2007
(c) Région Ile-de-France - Inventaire général du patrimoine culturel
communication libre, reproduction soumise à autorisation

Charpente du grenier au dessus du cellier.

IVR11_20077800422XA
Auteur de l'illustration : Laurent Kruszyk
Date de prise de vue : 2007
(c) Région Ile-de-France - Inventaire général du patrimoine culturel
communication libre, reproduction soumise à autorisation

Lattis du plafond de l'ancienne habitation.

IVR11_20077800424XA
Auteur de l'illustration : Laurent Kruszyk
Date de prise de vue : 2007
(c) Région Ile-de-France - Inventaire général du patrimoine culturel
communication libre, reproduction soumise à autorisation

Lattis en mauvais état du plafond de la seconde pièce de l'ancienne habitation.

IVR11_20077800426XA
Auteur de l'illustration : Laurent Kruszyk
Date de prise de vue : 2007
(c) Région Ile-de-France - Inventaire général du patrimoine culturel
communication libre, reproduction soumise à autorisation

Entrée de la cave semi enterrée sous l'ancien logis.

IVR11_20077800428XA
Auteur de l'illustration : Laurent Kruszyk
Date de prise de vue : 2007
(c) Région Ile-de-France - Inventaire général du patrimoine culturel
communication libre, reproduction soumise à autorisation

Entrée de la cave semi enterrée sous l'ancien logis détail d'une bouche d'aération au dessus de la porte.

IVR11_20077800430XA
Auteur de l'illustration : Laurent Kruszyk
Date de prise de vue : 2007
(c) Région Ile-de-France - Inventaire général du patrimoine culturel
communication libre, reproduction soumise à autorisation

Vue d'ensemble de la cave semi enterrée sous l'ancien logis.

IVR11_20077800432XA
Auteur de l'illustration : Laurent Kruszyk
Date de prise de vue : 2007
(c) Région Ile-de-France - Inventaire général du patrimoine culturel
communication libre, reproduction soumise à autorisation

Entrée de la cave très profonde se trouvant à l'entrée sous le passage charretier.

IVR11_20077800434XA
Auteur de l'illustration : Laurent Kruszyk
Date de prise de vue : 2007
(c) Région Ile-de-France - Inventaire général du patrimoine culturel
communication libre, reproduction soumise à autorisation