Île-de-France, Seine-et-Marne
Melun
quai de la Courtille

école de la Courtille

Références du dossier

Numéro de dossier : IA77000442
Date de l'enquête initiale : 2002
Date(s) de rédaction : 2002
Cadre de l'étude : inventaire topographique
Degré d'étude : étudié

Désignation

Dénomination : école
Appellation : Ecole de la Courtille
Parties constituantes non étudiées : préau

Compléments de localisation

Milieu d'implantation : en ville
Références cadastrales : 1985, AV, 53

Historique

En 1884, la Ville de Melun achète une propriété située entre la rue du Franc-Mûrier et le quai de la Courtille, pour y construire une école de garçons remplaçant celle de la rue des Potiers, jugée trop petite et insalubre. Le concours organisé en 1888 est remporté par Georges Guyon, architecte à Saint-Maurice. Mais l'édifice est réalisé selon le cahier des charges de Touzet et Trintzius, architectes à Rouen et second prix du concours, de 1888 à 1892. L'édifice reçoit une extension en 1952, sur les plans des architectes Paupe et Leroux. L'école de la Courtille accueille aujourd'hui des cours universitaires (faculté de droit Paris-Assas).

Période(s) principale(s) : 4e quart 19e siècle
Période(s) secondaire(s) : 3e quart 20e siècle
Dates : 1888 (daté par source), 1892 (daté par source), 1952 (daté par source)
Auteur(s) de l'oeuvre : Georges Guyon, (architecte, attribution par source), Jules Touzet, (architecte, attribution par source), Louis-René Trintzius (architecte, attribution par source), Léon Paupe (architecte, attribution par source), Roger Leroux (architecte, attribution par source)

Description

L'école de la Courtille se compose d'un long bâtiment rectangulaire de dix travées, comportant un étage de soubassement et un étage carré, flanqué de deux pavillons un peu plus élevés (2 étages carrés). Si le pavillon oriental appartient bien à l'édifice d'origine, celui à l'ouest en revanche est un ajout postérieur, réalisé en béton dans les années 1950. La façade principale de l'édifice se déploie le long de la Seine, mais l'entrée et les organes de distribution (escaliers, galeries) se situent côté cour, vers la rue du Franc-Mûrier. Un double préau métallique borde cette cour à l'est.

Eléments descriptifs

Matériau(x) du gros-oeuvre, mise en oeuvre et revêtement : brique ; calcaire ; meulière ; béton ; enduit ; moellon
Matériau(x) de couverture : tuile mécanique
Étage(s) ou vaisseau(x) : 2 étages carrés
Élévations extérieures : élévation ordonnancée

Type(s) de couverture : toit en pavillon ; croupe

Décor

Techniques : sculpture

Statut, intérêt et protection

Statut de la propriété : propriété de la commune

Liens web

- /dossinventaire/pdf/IA77000442.pdf : /dossinventaire/pdf/IA77000442.pdf

Illustrations

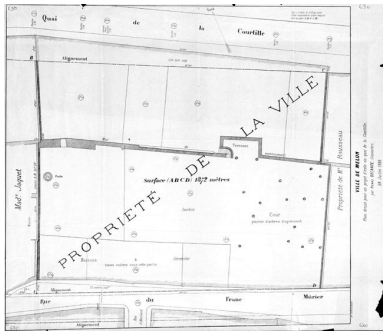

Plan parcellaire pour le concours. Papier imprimé, 1888. (AM Melun. 1 Fi 630) Phot. Archives municipales de Melun (reproduction) IVR11_20047700276NUC



Projet non réalisé présenté pour le concours de l'école de la Courtille (1888) : ""Ville de Melun. Construction d'une école de garçons pour 300 enfants. Façade principale."". Papier aquarellé, 19e siècle. (AM Melun. 1 Fi 928) Phot. Philippe Ayrault IVR11_20027700193X

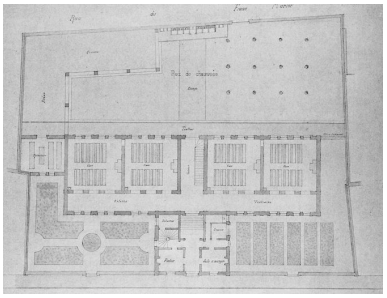

Projet non réalisé présenté pour le concours de l'école de la Courtille (1888) : ""Ville de Melun. Construction d'une école de garçons pour 300 enfants. Plan du rez-de-chaussée."". Papier aquarellé, 19e siècle. (AM Melun. 1 Fi 921) Phot. Philippe Ayrault IVR11_20027700191X

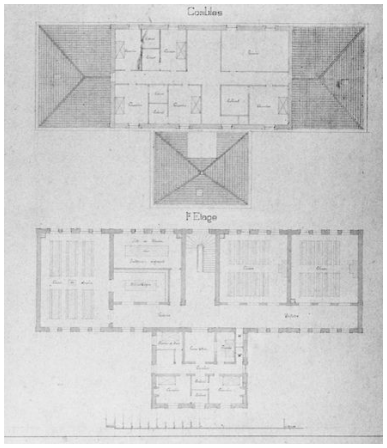

Projet non réalisé présenté pour le concours de l'école de la Courtille (1888) : ""Ville de Melun. Construction d'une école de garçons pour 300 enfants. Plan du premier étage et plan des combles."". Papier aquarellé, 19e siècle. (AM Melun. 1 Fi 926) Phot. Philippe Ayrault IVR11_20027700192X



Projet pour la construction d'une école de garçons quai de la Courtille, par Guyon. Elévation, plan du rez-de-chaussée, plan du premier étage. Gravure. Tiré de : Les écoles de Melun, dans La Construction moderne, n° 26, 1889. (AM Melun. 578 W 6) Phot. Philippe Ayrault, Autr. Guyon (architecte) IVR11_20067700194X

La façade, vers le début du 20e siècle. A droite : l'hôtel de la Vicomté. Carte postale. (Musée municipal de Melun. inv. 983.2.601) Phot. Philippe Ayrault IVR11_20017700299X

Le quai et l'école de la Courtille, vers 1906. Carte postale. (Musée municipal de Melun. inv. 983.2.677)
Phot. Philippe Ayrault
IVR11_20017700325X



Groupe scolaire de la Courtille. Agrandissements : façades. Papier, s.d. (AM Melun. 1 Fi 633)
Phot. Archives municipales de Melun (reproduction), Autr. Paupe (architecte), Autr. Leroux (architecte)
IVR11_20047700277NUC

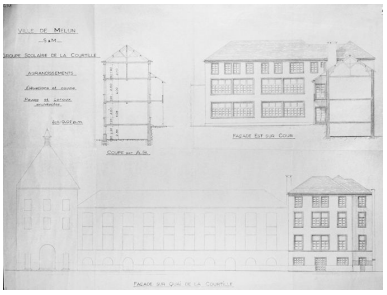

Groupe scolaire de la Courtille. Agrandissements : élévations et coupe..Papier, s.d. (AM Melun. 1 Fi 631)
Phot. Philippe Ayrault, Autr. Paupe (architecte), Autr. Leroux (architecte)
IVR11_20027700101X

Vue d'ensemble, depuis le nord-est (façade sur la Seine).
Phot. Stéphane Asseline
IVR11_20037700228XA

Détail de la façade, côté Seine : buste de Marianne sculpté sur l'avant-corps oriental.
Phot. Stéphane Asseline
IVR11_20037700410X

Elévation sud (sur la cour), avec les galeries de distribution.
Phot. Stéphane Asseline
IVR11_20067700046V

Façade sur cour de l'extension des années 1950.
Phot. Stéphane Asseline
IVR11_20067700047V

Vue générale de la façade sud (côté cour).
Phot. Stéphane Asseline
IVR11_20067700048X

Les préaux couverts, à l'est.
Phot. Stéphane Asseline
IVR11_20067700049X

Auteur(s) du dossier : Judith Förstel
Copyright(s) : (c) Région Ile-de-France - Inventaire général du patrimoine culturel

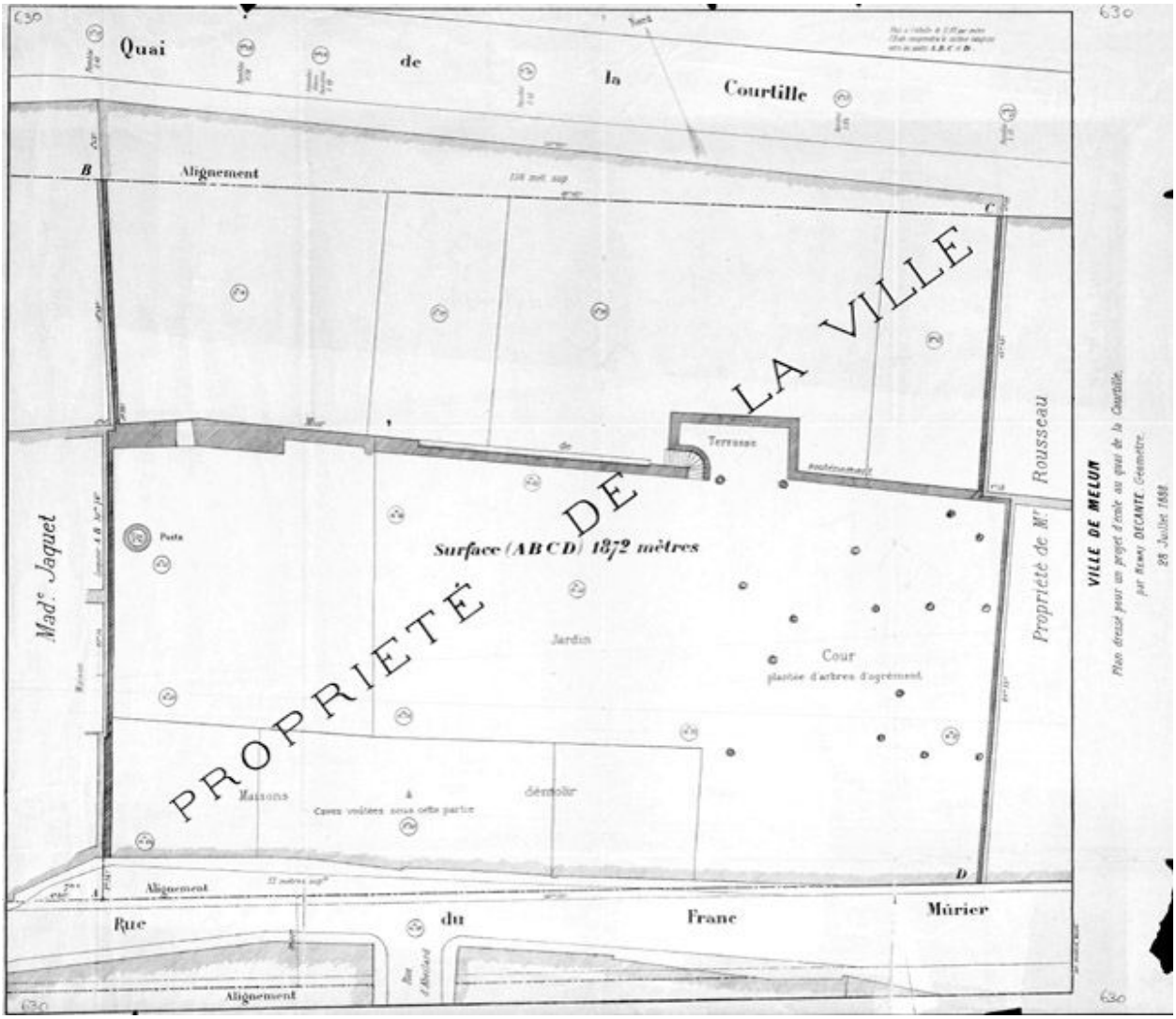

Plan parcellaire pour le concours. Papier imprimé, 1888. (AM Melun. 1 Fi 630)

IVR11_20047700276NUC
Auteur de l'illustration : Archives municipales de Melun (reproduction)
Date de prise de vue : 2004
(c) Région Ile-de-France - Inventaire général du patrimoine culturel ; (c) Ville de Melun
communication libre, reproduction soumise à autorisation



Projet non réalisé présenté pour le concours de l'école de la Courtille (1888) : ""Ville de Melun. Construction d'une école de garçons pour 300 enfants. Façade principale."". Papier aquarellé, 19e siècle. (AM Melun. 1 Fi 928)

IVR11_20027700193X
Auteur de l'illustration : Philippe Ayrault
Date de prise de vue : 2002
(c) Région Ile-de-France - Inventaire général du patrimoine culturel ; (c) Ville de Melun
communication libre, reproduction soumise à autorisation

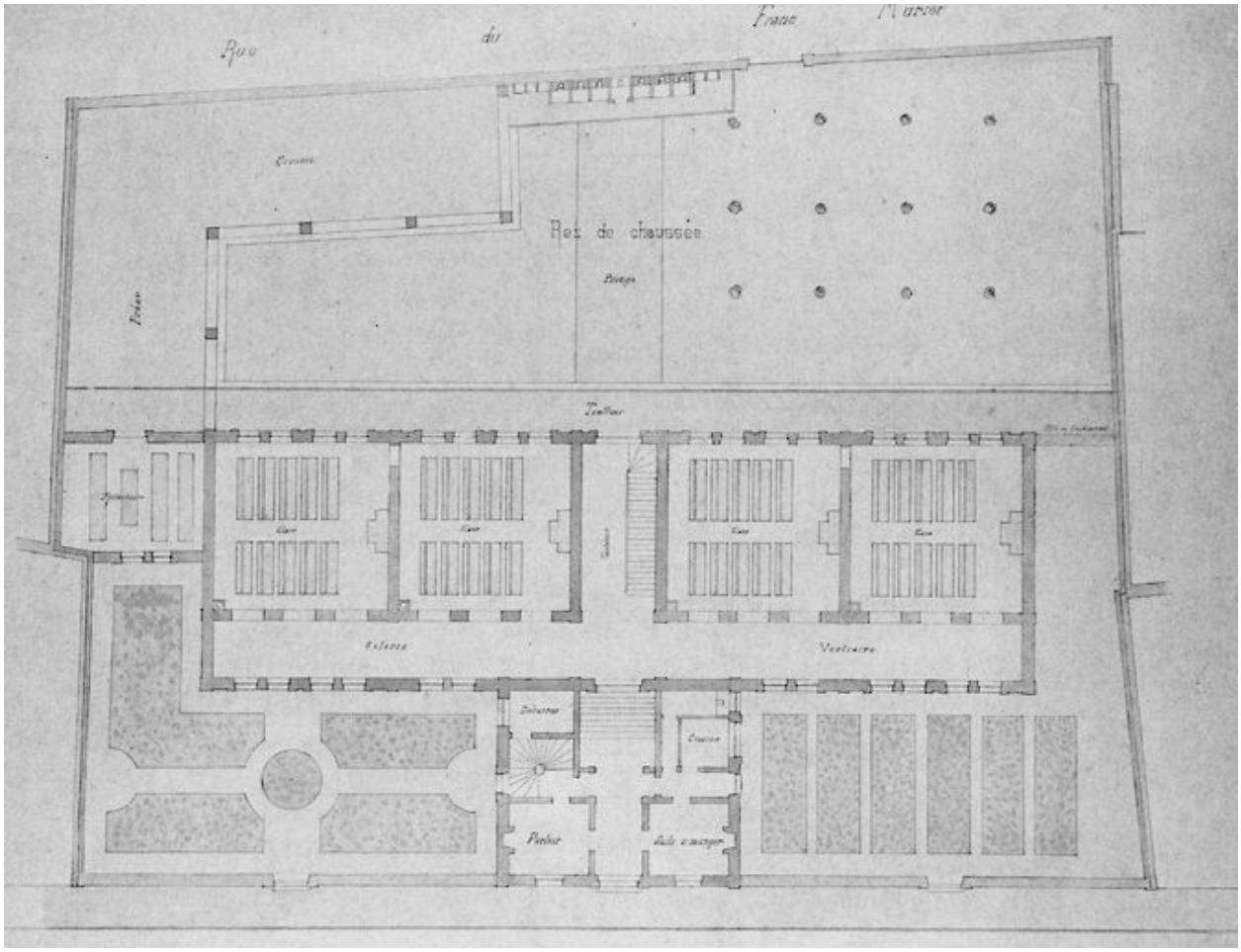

Projet non réalisé présenté pour le concours de l'école de la Courtille (1888) : ""Ville de Melun. Construction d'une école de garçons pour 300 enfants. Plan du rez-de-chaussée."". Papier aquarellé, 19e siècle. (AM Melun. 1 Fi 921)

IVR11_20027700191X
Auteur de l'illustration : Philippe Ayrault
Date de prise de vue : 2002
(c) Région Ile-de-France - Inventaire général du patrimoine culturel ; (c) Ville de Melun
communication libre, reproduction soumise à autorisation

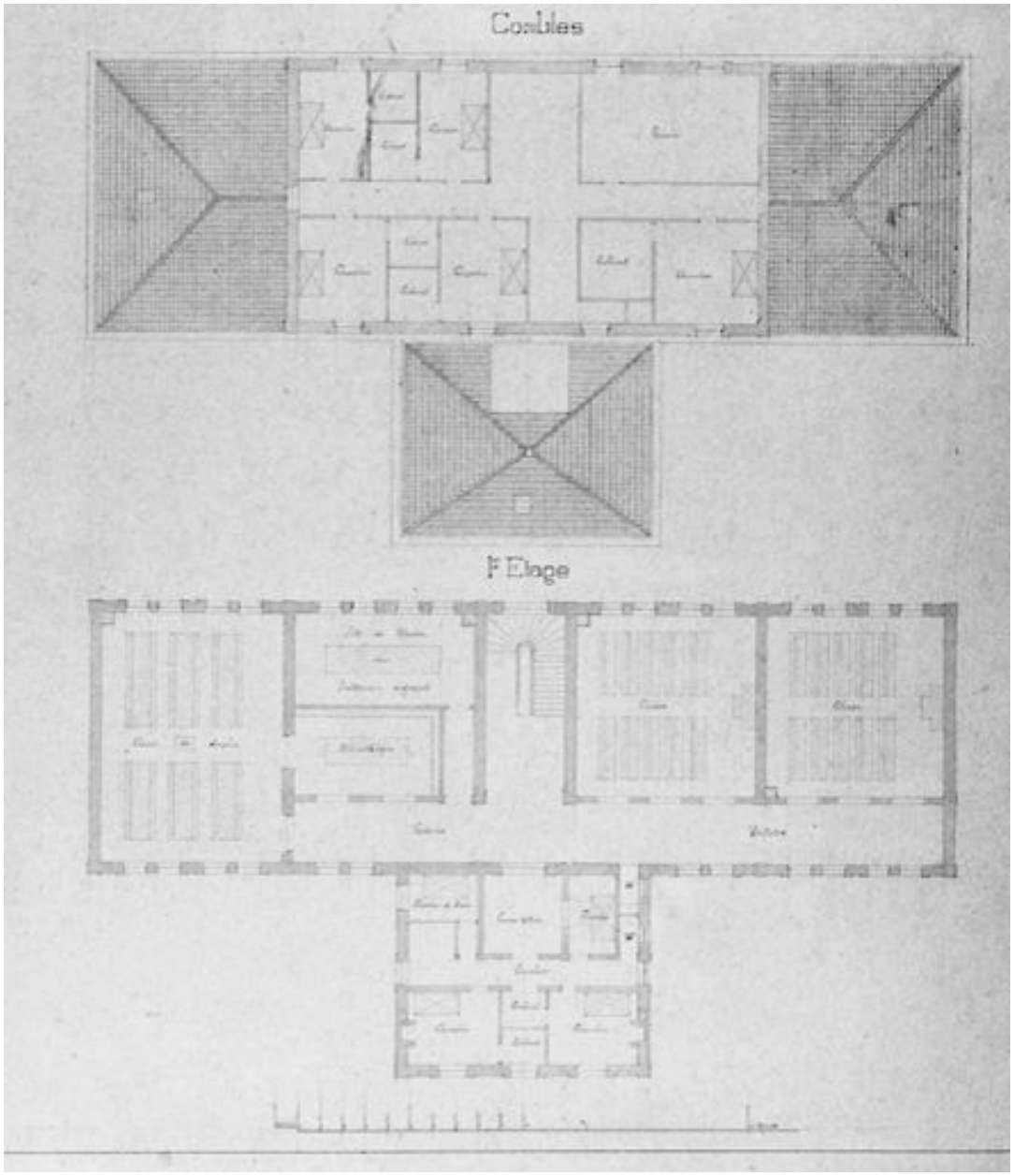

Projet non réalisé présenté pour le concours de l'école de la Courtille (1888) : ""Ville de Melun. Construction d'une école de garçons pour 300 enfants. Plan du premier étage et plan des combles."". Papier aquarellé, 19e siècle. (AM Melun. 1 Fi 926)

IVR11_20027700192X
Auteur de l'illustration : Philippe Ayrault
Date de prise de vue : 2002
(c) Région Ile-de-France - Inventaire général du patrimoine culturel ; (c) Ville de Melun
communication libre, reproduction soumise à autorisation



Projet pour la construction d'une école de garçons quai de la Courtille, par Guyon. Elévation, plan du rez-de-chaussée, plan du premier étage. Gravure. Tiré de : Les écoles de Melun, dans La Construction moderne, n° 26, 1889. (AM Melun. 578 W 6)

IVR11_20067700194X
Auteur de l'illustration : Philippe Ayrault
Auteur du document reproduit : Guyon (architecte)
Date de prise de vue : 2006
(c) Région Ile-de-France - Inventaire général du patrimoine culturel ; (c) Ville de Melun
communication libre, reproduction soumise à autorisation

La façade, vers le début du 20e siècle. A droite : l'hôtel de la Vicomté. Carte postale. (Musée municipal de Melun. inv. 983.2.601)

IVR11_20017700299X
Auteur de l'illustration : Philippe Ayrault
Date de prise de vue : 2001
(c) Région Ile-de-France - Inventaire général du patrimoine culturel ; (c) Ville de Melun
communication libre, reproduction soumise à autorisation

Le quai et l'école de la Courtille, vers 1906. Carte postale. (Musée municipal de Melun. inv. 983.2.677)

IVR11_20017700325X
Auteur de l'illustration : Philippe Ayrault
Date de prise de vue : 2001
(c) Région Ile-de-France - Inventaire général du patrimoine culturel ; (c) Ville de Melun
communication libre, reproduction soumise à autorisation



Groupe scolaire de la Courtille. Agrandissements : façades. Papier, s.d. (AM Melun. 1 Fi 633)

IVR11_20047700277NUC
Auteur de l'illustration : Archives municipales de Melun (reproduction)
Auteur du document reproduit : Paupe (architecte), Leroux (architecte)
Date de prise de vue : 2004
(c) Région Ile-de-France - Inventaire général du patrimoine culturel ; (c) Ville de Melun
communication libre, reproduction soumise à autorisation

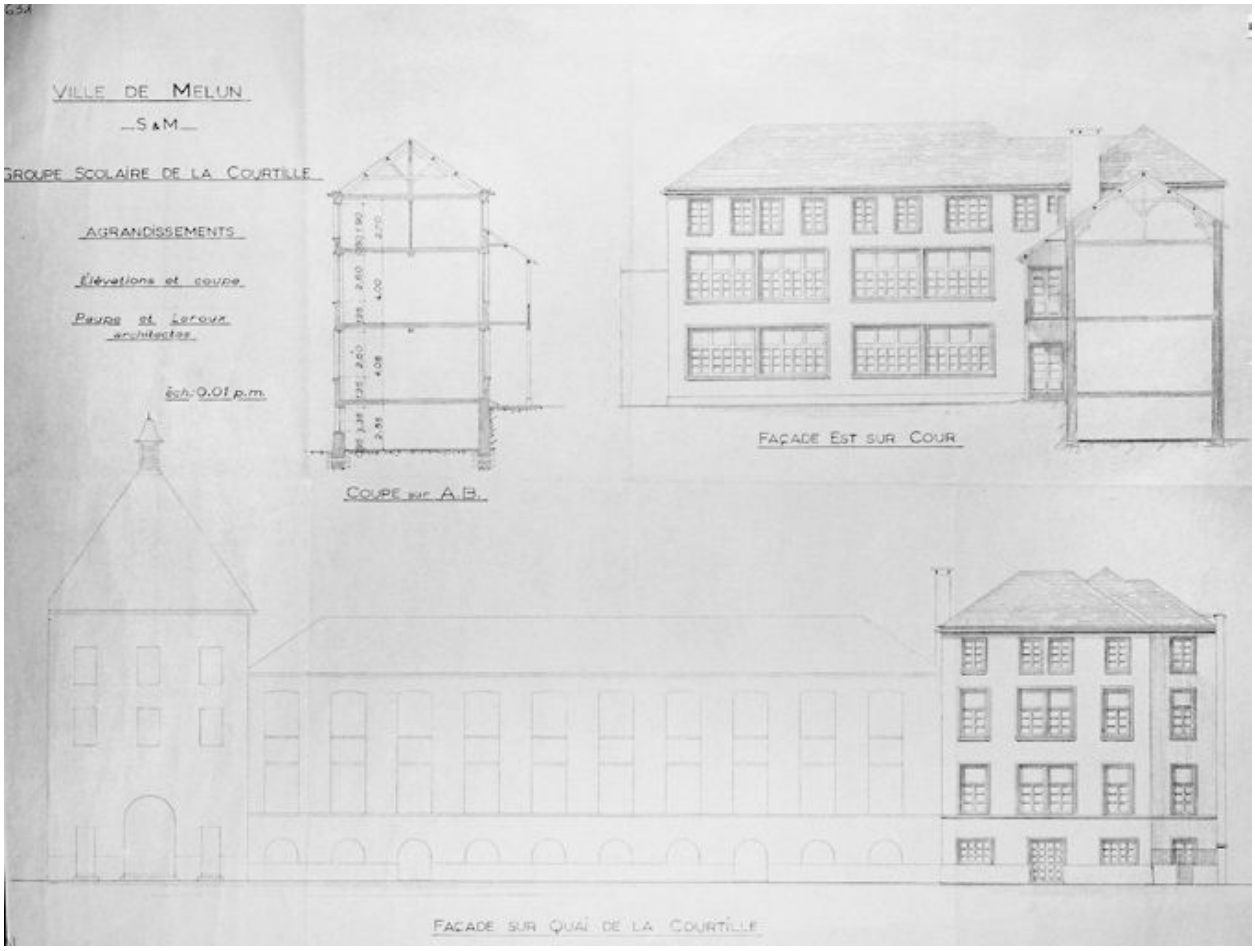

Groupe scolaire de la Courtille. Agrandissements : élévations et coupe..Papier, s.d. (AM Melun. 1 Fi 631)

IVR11_20027700101X
Auteur de l'illustration : Philippe Ayrault
Auteur du document reproduit : Paupe (architecte), Leroux (architecte)
Date de prise de vue : 2002
(c) Région Ile-de-France - Inventaire général du patrimoine culturel ; (c) Ville de Melun
communication libre, reproduction soumise à autorisation

Vue d'ensemble, depuis le nord-est (façade sur la Seine).

IVR11_20037700228XA
Auteur de l'illustration : Stéphane Asseline
Date de prise de vue : 2003
(c) Région Ile-de-France - Inventaire général du patrimoine culturel
communication libre, reproduction soumise à autorisation

Détail de la façade, côté Seine : buste de Marianne sculpté sur l'avant-corps oriental.

IVR11_20037700410X
Auteur de l'illustration : Stéphane Asseline
Date de prise de vue : 2003
(c) Région Ile-de-France - Inventaire général du patrimoine culturel
communication libre, reproduction soumise à autorisation

Elévation sud (sur la cour), avec les galeries de distribution.

IVR11_20067700046V
Auteur de l'illustration : Stéphane Asseline
Date de prise de vue : 2006
(c) Région Ile-de-France - Inventaire général du patrimoine culturel
communication libre, reproduction soumise à autorisation

Façade sur cour de l'extension des années 1950.

IVR11_20067700047V
Auteur de l'illustration : Stéphane Asseline
Date de prise de vue : 2006
(c) Région Ile-de-France - Inventaire général du patrimoine culturel
communication libre, reproduction soumise à autorisation

Vue générale de la façade sud (côté cour).

IVR11_20067700048X
Auteur de l'illustration : Stéphane Asseline
Date de prise de vue : 2006
(c) Région Ile-de-France - Inventaire général du patrimoine culturel
communication libre, reproduction soumise à autorisation

Les préaux couverts, à l'est.

IVR11_20067700049X
Auteur de l'illustration : Stéphane Asseline
Date de prise de vue : 2006
(c) Région Ile-de-France - Inventaire général du patrimoine culturel
communication libre, reproduction soumise à autorisation